Obsah

Úvod 3

Rybářský řád 5

Soupisy mimopstruhových revírů územních svazů a Republikové rady ČRS s bližšími podmínkami výkonu rybářského práva pro držitele celorepublikových a celosvazových povolenek pro rok 2020 a 2021 25

Územní svaz města Prahy 27

Středočeský územní svaz 57

Jihočeský územní svaz 135

Západočeský územní svaz 189

Severočeský územní svaz 231

Východočeský územní svaz 293

Územní svaz pro Severní Moravu a Slezsko 337

Republiková rada ČRS 399

Seznam mimopstruhových revírů 405

Statut celosvazového rybolovu ČRS 433

Statut celorepublikového rybolovu ČRS a MRS 435

Pomocné údaje o délkách a hmotnostech vybraných druhů ryb 437

Metodické pokyny a informace 443

Seznam použitých zkratek a symbolů 451

ÚVOD

Přehled nejdůležitějších ustanovení zákona č. 99/2004 Sb., o rybníkářství, výkonu rybářského práva, rybářské stráži, ochraně mořských rybolovných zdrojů a o změně některých zákonů (zákon o rybářství) a jeho prováděcí vyhlášky č. 197/2004 Sb., ve znění pozdějších předpisů, bližší podmínky výkonu rybářského práva na revírech ČRS (dále jen Rybářský řád), a soupis rybářských revírů mimopstruhových a pstruhových pro držitele celorepublikových a celosvazových povolenek vydávají společně všichni uživatelé revírů v rámci ČRS, kteří poskytují revíry k celosvazovému rybolovu. Rybářský řád vychází z ustanovení zákona č. 99/2004 Sb., vyhlášky č. 197/2004 Sb., ve znění pozdějších předpisů, a současně respektuje další právní předpisy vztahující se k výkonu rybářského práva.

Ve smyslu § 13 odstavce 9 zákona č. 99/2004 Sb. mohou být v rámci jednotlivých územních svazů ČRS a v popisech revírů uvedeny další bližší podmínky výkonu rybářského práva.

Soupis revírů obsahuje číslo a název revíru, uživatele revíru nebo organizaci pověřenou hospodařením, délku v km (u toku) a plochu v ha, dále vymezení hranic a polohy revíru (navíc i pomocí GPS souřadnic), popřípadě bližší specifikaci vodních ploch, které do revíru patří, a vymezení chráněných rybích oblastí. V některých případech jsou uvedeny poznámky o vodních plochách, které do revíru nepatří, a případné doplnění a informace o částech revírů, tzv. revírech místního významu (RMV), v nichž nelze lovit na celorepublikovou ani celosvazovou povolenku.

V soupisu revírů se uvádí také číslování částí revírů, tzv. podrevírů, které jsou samostatně sledovány z hlediska zarybňování a úlovků. Evidence úlovků na podrevírech je vyhodnocována zvlášť. Osoba provádějící lov rozliší úlovky v podrevíru zápisem čísla podrevíru za číslo revíru v příslušném sloupci oddílu II povolenky k lovu ryb (Evidence docházky a úlovků).

Za správnost popisů revírů odpovídá uživatel rybářského revíru.

Každý držitel povolenky je povinen se před lovem seznámit s popisem rybářského revíru, ve kterém hodlá lovit.

Tento Rybářský řád a soupis revírů odpovídá stavu k 20. 8. 2019 (případné pozdější změny nejsou uvedeny) a platí pro rok 2020, ale i pro rok 2021. Případné změny pro rok 2021 budou vydány formou dodatku.

Upozornění:

GPS souřadnice revírů

V těchto soupisech jsou od roku 2011 uvedeny začátky a konce revírů, popř. jejich polohy, pomocí GPS souřadnic. Jedná se o přesnou lokalizaci

daného revíru i jeho podrevírů, kterou mohou využít všichni, kdo mají připojení k internetu, satelitní navigaci či navigaci v mobilním telefonu.

GPS souřadnice jsou zpracovány na základě těchto pravidel:

1. U revírů, které mají začátek a konec (např. toky), je GPS poloha značena dvěma body: písmeno Z a následující souřadnice označují začátek revíru, písmeno K a následující souřadnice pak jeho konec.
2. U revírů bez jasného začátku a konce (např. nádrže, tůně, rybníky) je GPS poloha revíru vymezena jednou souřadnicí, označující zpravidla místo vhodného příjezdu nebo přístupu k vodě.

Vzhledem k množství revírů a jejich podrevírů, které našim rybářům nabízíme v rámci celosvazové povolenky, mohlo dojít v ojedinělých případech k chybnému, nebo ne zcela přesnému určení GPS polohy. Před zahájením lovu si vždy ještě ověřte číslo a název daného revíru podle informačních tabulí. Naleznete-li v GPS určení souřadnic revíru nebo podrevíru chybu, budeme vděčni, pokud nás na ni upozorníte (e-mail: licko@rybsvaz.cz, nebo písemně na adresu Český rybářský svaz, z. s., Nad Olšinami 282/31, 100 00 Praha 10). Naší snahou bude všechny vaše připomínky a podněty zpracovat a do dalších let vám poskytnout v celosvazových soupisech co nejpřesnější informace o GPS polohách revírů.

Označení vhodných revírů pro handicapované rybáře

Od roku 2012 je nově u některých rybářských revírů umístěn symbol vozíčkáře . Tento symbol upozorňuje na skutečnost, že se jedná o revír s vhodnými místy pro rybolov tělesně postižených rybářů. Tato místa jsou přímo v příslušném revíru označena tabulí se symbolem vozíčkáře a textem „MÍSTO VHODNÉ PRO HANDICAPOVANÉ RYBÁŘE“. **Nejedná se o vyhrazené místo, tabule pouze informuje o skutečnosti, že se jedná o vhodné místo pro rybolov provozovaný tělesně postiženými osobami z hlediska jeho charakteru, možností příjezdu a parkování.** Přijde-li tedy např. rybář na vozíčku na takto označené místo a toto místo bude již obsazené jiným rybářem, může jej pouze požádat o uvolnění místa (v rámci slušnosti). Uvolnění místa se v žádném případě nelze domáhat odvoláváním na označení v soupisu revírů, na webových stránkách či značkou.

U rybářských revírů, které budou označeny symbolem vozíčkáře, lze zjistit bližší informace o místech vhodných pro handicapované rybáře na internetových stránkách www.rybsvaz.cz → Revíry ČRS → Mimopstruhové, Pstruhové → Přehled revírů → Revíry vhodné pro handicapované rybáře. Obdobně lze vložit i nová místa. Každé místo je u příslušného revíru na internetových stránkách definováno GPS souřadnicemi, popisem a fotografiemi.

Český rybářský svaz, z. s.

Přehled nejdůležitějších ustanovení zákona č. 99/2004 Sb. a vyhlášky č. 197/2004 Sb., ve znění pozdějších předpisů, a bližší podmínky výkonu rybářského práva

platné na revírech Českého rybářského svazu
od 1. ledna 2020 do 31. prosince 2021

Důležité upozornění: Tento Rybářský řád a soupis revírů pro držitele celorepublikových a celosvazových povolenek platí dva roky, tedy pro rok 2020 i 2021. Případné změny pro rok 2021 budou vydány formou dodatku.

Bližší podmínky výkonu rybářského práva na revírech ČRS pro rok 2020 a 2021 byly projednány a schváleny Republikovou radou ČRS 6. června 2019.

Přehled nejdůležitějších ustanovení zákona č. 99/2004 Sb. a vyhlášky č. 197/2004 Sb., ve znění pozdějších předpisů

I. Lov ryb

§ 13 odstavce 1, 7 a 9 zákona č. 99/2004 Sb.

(1) Lov ryb a vodních organizmů smí být prováděn v rybářském revíru zpravidla lovem na udici nebo jiným způsobem lovu, který stanoví příslušný rybářský orgán; v rybářském revíru může jednotlivá oprávněná osoba provádět lov nejvýše na 2 udice.

(7) Při lovu v rybářském revíru je osoba provádějící lov povinna mít u sebe rybářský lístek, povolenku k lovu, nejde-li o uživatele rybářského revíru, popřípadě doklad o udělení výjimky podle odstavce 4 nebo 5 § 13 zákona č. 99/2004 Sb. a na požádání je předložit rybářské stráži, rybářskému hospodáři, popřípadě jeho zástupci nebo osobám pověřeným příslušným rybářským orgánem nebo orgánům Policie České republiky.

(9) Osoba provádějící lov je povinna vyznačit v povolence k lovu datum lovu, rybářský revír, počet, druh a hmotnost ulovených ryb.

II. Způsob měření délky ryb a nejmenší lovné míry vybraných druhů ryb v rybářském revíru

§ 11 vyhlášky č. 197/2004 Sb.

(1) Délka ryby se měří od vrcholu rypce po konec nejdelších paprsků ocasní ploutve.

(2) Nejmenší lovné míry vybraných druhů ryb v mimopstruhovém rybářském revíru jsou:

a)	bolen dravý *(Aspius aspius)*	40 cm,
b)	candát obecný *(Stizostedion lucioperca)*	45 cm,
c)	hlavatka obecná (podunajská) *(Hucho hucho)*	65 cm,
d)	jelec jesen *(Leuciscus idus)*	25 cm,
e)	jelec tloušť *(Leuciscus cephalus)*	25 cm,
f)	jeseter malý *(Acipenser ruthenus)*	30 cm,
g)	kapr obecný *(Cyprinus carpio)*	40 cm,
h)	lín obecný *(Tinca tinca)*	20 cm,
i)	lipan podhorní *(Thymallus thymallus)*	30 cm,
j)	ostroretka stěhovavá *(Chondrostoma nasus)*	30 cm,
k)	parma obecná *(Barbus barbus)*	40 cm,
l)	podoustev říční (nosák) *(Vimba vimba)*	25 cm,
m)	pstruh duhový *(Oncorhynchus mykiss)*	25 cm,
n)	pstruh obecný *(Salmo trutta)*	25 cm,
o)	siven americký *(Salvelinus fontinalis)*	25 cm,
p)	sumec velký *(Silurus glanis)*	70 cm,
q)	štika obecná *(Esox lucius)*	50 cm,
r)	úhoř říční *(Anguilla anguilla)*	50 cm,
s)	mník jednovousý *(Lota lota)*	30 cm,
t)	losos obecný (atlantský) *(Salmo salar)*	50 cm,
u)	amur bílý *(Ctenopharyngodon idella)*	50 cm,

Nejmenší lovná míra amura bílého není součástí vyhlášky č. 197/2004 Sb., jedná se o součást bližších podmínek výkonu rybářského práva na revírech ČRS dle § 13 odstavce 9 zákona č. 99/2004 Sb.

(3) Nejmenší lovné míry vybraných druhů ryb v pstruhovém rybářském revíru jsou:

a)	hlavatka obecná (podunajská) *(Hucho hucho)*	65 cm,
b)	jelec jesen *(Leuciscus idus)*	25 cm,
c)	jeseter malý *(Acipenser ruthenus)*	30 cm,
d)	kapr obecný *(Cyprinus carpio)*	40 cm,
e)	lín obecný *(Tinca tinca)*	20 cm,
f)	lipan podhorní *(Thymallus thymallus)*	30 cm,
g)	ostroretka stěhovavá *(Chondrostoma nasus)*	30 cm,
h)	parma obecná *(Barbus barbus)*	40 cm,
i)	podoustev říční (nosák) *(Vimba vimba)*	25 cm,
j)	pstruh duhový *(Oncorhynchus mykiss)*	25 cm,

k)	pstruh obecný *(Salmo trutta)*	25 cm,
l)	siven americký *(Salvelinus fontinalis)*	25 cm,
m)	mník jednovousý *(Lota lota)*	30 cm,
n)	losos obecný (atlantský) *(Salmo salar)*	50 cm,
o)	úhoř říční *(Anguilla anguilla)*	50 cm,
p)	amur bílý *(Ctenopharyngodon idella)*	50 cm,

Nejmenší lovná míra amura bílého není součástí vyhlášky č. 197/2004 Sb., jedná se o součást bližších podmínek výkonu rybářského práva na revírech ČRS dle § 13 odstavce 9 zákona č. 99/2004 Sb.

III. Denní doby lovu ryb v kalendářním roce v rybářském revíru

§ 12 vyhlášky č. 197/2004 Sb.

(1) Denní doby lovu ryb v pstruhovém rybářském revíru jsou:

a)	v měsíci lednu a únoru	od 7 do 17 hodin,
b)	v měsíci březnu	od 6 do 18 hodin,
c)	v měsíci dubnu	od 6 do 20 hodin,
d)	v měsíci květnu	od 6 do 21 hodin,
e)	v měsíci červnu a červenci	od 5 do 22 hodin,
f)	v měsíci srpnu	od 6 do 22 hodin,
g)	v měsíci září	od 7 do 20 hodin,
h)	v měsíci říjnu	od 7 do 19 hodin,
i)	v měsíci listopadu a prosinci	od 7 do 17 hodin,

(2) Denní doby lovu ryb v mimopstruhovém rybářském revíru jsou:

a)	v měsíci duben, květen, červen, červenec, srpen, září	od 4 do 24 hodin,
b)	v měsíci říjen, listopad, prosinec, leden, únor, březen	od 5 do 22 hodin.

IV. Doby hájení ryb v rybářském revíru

§ 13 vyhlášky č. 197/2004 Sb.

(1) Od 1. ledna do 15. dubna a dále od 1. prosince do 31. prosince jsou v pstruhovém rybářském revíru hájeny všechny druhy ryb.

(2) Od 1. září do 15. dubna jsou v rybářském revíru hájeni:

a) pstruh obecný *(Salmo trutta)*,
b) losos obecný (atlantský) *(Salmo salar)*.

(3) Od 16. března do 15. června jsou

a) v rybářském revíru hájeni:
   1. ostroretka stěhovavá *(Chondrostoma nasus)*,
   2. parma obecná *(Barbus barbus)*,
   3. parma východní *(Barbus petenyi)*,
   4. podoustev říční (nosák) *(Vimba vimba)*,
   5. jeseter, vyza (rod *Acipenser*, rod *Huso*),

b) v mimopstruhovém rybářském revíru dále hájeni:
   1. jelec jesen *(Leuciscus idus)*,
   2. jelec tloušť *(Leuciscus cephalus)*.

(4) Od 1. ledna do 15. června jsou v mimopstruhovém rybářském revíru hájeni:

a) bolen dravý *(Aspius aspius)*,
b) candát obecný *(Stizostedion lucioperca)*,
c) okoun říční *(Perca fluviatilis)*,
d) sumec velký *(Silurus glanis)*,
e) štika obecná *(Esox lucius)*.

(5) Od 1. prosince do 15. června je v rybářském revíru hájen lipan podhorní *(Thymallus thymallus)*.

(6) Od 1. ledna do 30. září je v rybářském revíru hájena hlavatka obecná (podunajská) *(Hucho hucho)*.

(7) Od 1. září do 30. listopadu je v rybářském revíru hájen úhoř říční *(Anguilla anguilla)*.

(8) Od 1. ledna do 15. března je v rybářském revíru hájen mník jednovousý *(Lota lota)*.

V. Povolené způsoby lovu, povolené technické prostředky k lovu a způsob jejich užití v rybářském revíru

§ 14 vyhlášky č. 197/2004 Sb.

(2) Povolený způsob lovu v rybářském revíru je lov ryb na udici, a to lov na položenou, lov na plavanou, lov přívlačí, lov na umělou mušku, lov muškařením, čeřínkováním nebo jiným způsobem lovu stanoveným příslušným rybářským orgánem (§ 13 odst. 1 zákona).

(3) Povolené způsoby lovu, povolené technické prostředky k lovu a způsob jejich užití v rybářském revíru jsou uvedeny v příloze č. 7.

(4) Místa k lovu nesmí být vyhrazována. Při lovu ryb na udici z plavidla musí být pojíždění a přistávání plavidla prováděno tak, aby zbytečně nerušilo ostatní osoby provádějící lov ze břehu.

(5) Lov ryb na udici, na plavanou, na položenou nebo čeřínkováním může být prováděn jen za předpokladu, že osoba provádějící lov je u udic přítomna tak, aby s nimi mohla bez prodlení manipulovat. Nesmí být použit systém samoseku.

(6) Používání plavidel při lovu ryb upravují zvláštní právní předpisy.

§ 15 vyhlášky č. 197/2004 Sb.

(1) Ulovené ryby v rybářském revíru, které

a) nedosahují nejmenší lovné míry,
b) byly uloveny v době hájení, nebo
c) jsou chráněny podle zvláštních právních předpisů,

musí být šetrně vráceny zpět do rybářského revíru, v němž byly uloveny.

(2) Uloví-li osoba provádějící lov rybu, která je pro vědecké účely opatřena značkou, určí druh ryby, změří její délku a zjistí její hmotnost. Jde-li o rybu uvedenou v § 15 odst. 1, zaznamená tvar, barvu a popřípadě číslo značky a úlovek ryby spolu se zjištěnými údaji ohlásí uživateli rybářského revíru; v hlášení uvede dobu a místo ulovení. Nejde-li o rybu uvedenou v § 15 odst. 1, zapíše údaje o délce a hmotnosti ryby do povolenky k lovu; zjištěné údaje ohlásí uživateli rybářského revíru, v hlášení uvede dobu a místo ulovení a připojí značku.

§ 16 vyhlášky č. 197/2004 Sb.

(1) V mimopstruhovém rybářském revíru je povoleným způsobem lovu:

a) lov na položenou, lov na umělou mušku, lov muškařením nebo lov na plavanou, nebo
b) pouze v době od 16. června do 31. prosince lov přívlačí, lov hlubinnou přívlačí nebo lov čeřínkováním.

(2) V mimopstruhovém rybářském revíru si může osoba provádějící lov přisvojit v jednom dnu, i když loví na více rybářských revírech, nejvýše 7 kg všech druhů ryb. V tomto úlovku smí být nejvýše dva kusy kapra, štiky, candáta, bolena, sumce nebo jejich kombinace. Byla-li si osobou provádějící lov přisvojena ryba, kterou celková hmotnost úlovku přesáhla 7 kg, končí jejím přisvojením denní lov.

(3) Vyskytují-li se v mimopstruhovém rybářském revíru také ryby lososovité, může si osoba provádějící lov vedle úlovku uvedeného v odstavci 2 přisvojit jen 3 ks ryb lososovitých, pokud celková hmotnost denního úlovku nepřesáhne 7 kg. Síh maréna a síh peleď se nepovažují v úlovcích za ryby lososovité.

(4) Přisvojené ryby osoba provádějící lov zapisuje nesmazatelným způsobem do povolenky k lovu, do které uvede datum, číslo revíru, druh ryby, její délku a hmotnost. Přisvojené druhy ryb uvedené v odstavcích 2 a 3 zapisuje osoba provádějící lov bezprostředně po jejich ulovení. Ostatní druhy ryb zapisuje po skončení nebo přerušení lovu před odchodem od vody.

§ 17 vyhlášky č. 197/2004 Sb.

(1) V pstruhovém rybářském revíru je povoleným způsobem lovu ryb

a) lov přívlačí od 16. dubna do 31. srpna,
b) lov na umělou mušku od 16. dubna do 30. listopadu,
c) v případě lovu jiných ryb než lososovitých je povoleným způsobem lovu také lov na položenou nebo lov na plavanou, a to pouze na nástrahu rostlinného původu.

(2) V případě, že je na pstruhovém rybářském revíru ulovena štika, tloušť, okoun, sumec, bolen nebo candát, tato ryba se do pstruhového rybářského revíru nevrací.

(3) V pstruhovém rybářském revíru si může osoba provádějící lov přisvojit v jednom dnu, i když loví ve více rybářských revírech, nejvýše tři kusy lososovitých druhů ryb. Přisvojením si povoleného množství uvedených druhů ryb denní lov končí. Síh maréna a síh peleď se nepovažují v úlovcích za ryby lososovité.

(4) Osoba provádějící lov si z nedravých druhů ryb v jednom dnu může přisvojit nejvýše 7 kg bez ohledu na to, v kolika revírech v příslušném dni lovila. Byla-li si osobou provádějící lov přisvojena ryba, kterou celková hmotnost úlovku přesáhla 7 kg, končí jejím přisvojením denní lov. V denním úlovku smí být nejvýše dva kapři.

(5) Přisvojené ryby osoba provádějící lov zapisuje nesmazatelným způsobem do povolenky k lovu, do které uvede datum, číslo revíru, druh ryby, její délku a hmotnost. Přisvojené druhy ryb uvedené v odstavcích 3 a 4 zapisuje osoba provádějící lov bezprostředně po jejich ulovení. Ostatní druhy ryb zapisuje po skončení nebo přerušení lovu před odchodem od vody.

VI. Při lovu v rybářském revíru se zakazuje

§ 13 odstavce 2 a 3 zákona č. 99/2004 Sb.

(2) Při lovu v rybářském revíru a v rybníkářství se zakazuje

a) používat prostředků výbušných, otravných nebo omamných látek,
b) používat bodců jakéhokoliv druhu, lapaček, udic bez prutů, dále vidlic a rozsošek, jakož i střílet ryby, tlouci ryby, chytat je na šňůry, do rukou a do ok,
c) užívat k lovu ryb elektrického proudu, lovit ryby pod ledem.

(3) V rybářských revírech se zakazuje lov

a) vybraných druhů ryb po dobu jejich hájení z důvodu ochrany jejich rozmnožování,
b) vybraných druhů ryb, které nedosáhly nejmenší lovné míry, z důvodu ochrany těchto druhů ryb,
c) mimo denní doby lovu ryb v kalendářním roce z důvodu ochrany rybí obsádky,
d) za použití jakýchkoliv stálých zařízení k lovu ryb nebo sítí, které nejsou od sebe vzdáleny alespoň 50 m, nebo zabraňovat tahu ryb po i proti vodě,
e) z lodí obytných, z plavidel veřejné dopravy a ze zvláštních plovoucích zařízení využívaných k přepravě materiálu,
f) v plavebních komorách,
g) v blízkosti přehradních hrází nejméně 100 metrů od hrázového tělesa,
h) ze silničních a železničních mostů,
i) v místech, kde se nahromadily ryby za mimořádně nízkého stavu vody nebo při škodlivém znečištění vody a též ryby shromážděné k přezimování a rozmnožování, lovit rybí plůdky, pokud tato opatření nečiní uživatel rybářského revíru k záchraně ryb nebo k jejich přenesení do jiných vod,
j) ryb do slupů, vrší,
k) v rybím přechodu nebo do vzdálenosti 50 m nad ním a pod ním.

VII. Přístup na pozemky

§ 11 odstavec 8 zákona č. 99/2004 Sb.

(8) Uživatel rybářského revíru, rybářský hospodář a jeho zástupce, držitel povolenky k lovu a rybářská stráž mohou při výkonu rybářského práva vstupovat na pobřežní pozemky, pokud na ně není vstup zakázán z důvodu obecného zájmu; jsou však povinni nahradit škodu, kterou při tom způsobí.

VIII. Oprávnění rybářské stráže

§ 16 zákona č. 99/2004 Sb.

Rybářská stráž v rybářském revíru je oprávněna

a) kontrolovat

1. osoby lovící ryby nebo vodní organizmy, zda jsou k tomuto lovu oprávněné a zda provádí lov řádně a způsobem, který umožňuje tento zákon,
2. osobám lovícím ryby nebo vodní organizmy rybářské nářadí, obsah rybářské loďky, nádrže nebo jiného zařízení užitého k uchování ryb a rybářské úlovky, z hlediska dodržení rybářského práva,
3. osoby lovící ryby pomocí elektrického proudu, zda vlastní povolení příslušného rybářského orgánu k tomuto způsobu lovu, jakož i zda vlastní potřebné osvědčení prokazující jejich způsobilost k práci s elektrickým zařízením při lovu ryb a osvědčení dokladující bezpečnou použitelnost elektrického zařízení k lovu ryb,
4. užívání jezů, stavidel, zdymadel, výpustí a jiných zařízení z hlediska dodržování právních předpisů a opatření na ochranu výkonu rybářského práva,
5. způsob a rozsah užívání vod a jejich kvalitu;

b) požadovat

1. od osoby lovící ryby nebo vodní organizmy prokázání její totožnosti, předložení platného rybářského lístku a platné povolenky k lovu,
2. od osoby důvodně podezřelé ze spáchání přestupku nebo trestného činu v bezprostřední blízkosti rybářského revíru předložení rybářského lístku, popřípadě povolenky k lovu nebo jiného dokladu opravňujícího osobu k lovu anebo dokladu o nabytí ryby nebo vodního organizmu,
3. součinnost, popřípadě pomoc orgánů Policie České republiky, popřípadě obecní policie, nemůže-li zajistit vlastními silami a prostředky výkon funkce rybářské stráže;

c) zadržet

1. povolenku k lovu osobě, která se dopustila porušení povinnosti stanovené tímto zákonem a tuto doručit nejpozději do 5 pracovních dnů tomu, kdo povolenku vydal,
2. úlovek, rybářské nářadí nebo nástroj osobě, která tím spáchala přestupek nebo trestný čin, nebo z jehož spáchání je důvodně podezřelá;

d) vstupovat na pozemky, stavby, jezy, rybí přechody a jiná zařízení v souvislosti s výkonem funkce rybářské stráže, a to v rozsahu nezbytně nutném a užívat k tomu v nezbytné míře existující přístupové cesty;

e) projednat přestupky podle tohoto zákona příkazem na místě.

§ 17 zákona č. 99/2004 Sb.

(1) Rybářská stráž je při výkonu své funkce povinna

a) nosit služební odznak na viditelném místě,
b) prokazovat se průkazem rybářské stráže,
c) kontrolovat a dohlížet na dodržování povinností stanovených tímto zákonem,
d) zjišťovat zdroje a příčiny znečištění vody v rybářském revíru,
e) oznamovat neprodleně zjištěné závady a škody podle jejich povahy uživateli rybářského revíru a příslušnému obecnímu úřadu obce s rozšířenou působností, který ji ustanovil, popřípadě orgánu příslušnému k ochraně přírody a krajiny nebo Policii České republiky.

Příloha č. 7 k vyhlášce č. 197/2004 Sb.

Povolené způsoby lovu, povolené technické prostředky k lovu a způsob jejich užití při lovu v rybářském revíru

I. Povolené způsoby lovu ryb na udici

A. Lov na položenou, lov na plavanou

1. Lov na položenou, lov na plavanou v rybářských revírech mimopstruhových

Při lovu na položenou nebo při lovu na plavanou se použijí nejvýše 2 udice. Při lovu na položenou není pohyb nástrahy osobou provádějící lov aktivně ovlivňován. Při lovu na plavanou může osoba provádějící lov pohyb nástrahy aktivně ovlivňovat. Na každé udici jsou nejvýše 2 návazce s jednoduchými háčky nebo 1 návazec s dvojháčkem nebo trojháčkem. Při lovu na živočišnou nástrahu mohou být použity i víceháčkové systémy s nejvýše 3 háčky (jedno, dvoj nebo trojháčky). Nástražní rybka se použije pouze v období od 16. června do 31. prosince. Jako nástražní rybka se nepoužijí ryby lososovité, úhoř, chráněné druhy ryb a ryby nedosahující nejmenší lovné míry. Při lovu zachovávají osoby provádějící lov mezi sebou vzdálenost nejméně 3 m, pokud se nedohodnou na menší.

2. Lov na položenou, lov na plavanou v rybářských revírech pstruhových

Při lovu na položenou nebo při lovu na plavanou se použijí nejvýše 2 udice. Při lovu na položenou není pohyb nástrahy osobou provádějící lov aktivně ovlivňován. Při lovu na plavanou může osoba provádějící lov pohyb nástrahy aktivně ovlivňovat. Na každé udici jsou nejvýše 2 návazce s jednoduchými háčky. K lovu se použije pouze nástraha rostlinného původu. Při lovu zachovávají osoby provádějící lov mezi sebou vzdálenost nejméně 3 m, pokud se nedohodnou na menší.

B. Lov přívlačí

1. A. Lov přívlačí v rybářských revírech mimopstruhových

Při lovu přívlačí se použije 1 udice, která je při lovu držena v ruce; jiná udice není nastražena. Lov spočívá v aktivním vedení nástrahy vodním prostředím. Za nástrahu se použije 1 umělá nebo přirozená nástraha. Nástraha má podle své konstrukce nejvýše 3 háčky (jedno, dvoj nebo trojháčky). Za lov přívlačí se považuje i lov na umělou mušku, pokud je nástraha vybavena doplňky zvyšujícími dráždivost pro ryby, například rotující plíšek nebo vrtulka. Při lovu zachovávají osoby provádějící lov mezi sebou vzdálenost nejméně 20 m, pokud se nedohodnou na menší.

1. B. Lov hlubinnou přívlačí v rybářských revírech mimopstruhových

Lov hlubinnou přívlačí je lov z pohybujícího se plavidla s použitím 1 udice, při němž je 1 nástraha tažena v jakékoliv hloubce vody; jiná udice není nastražena. Za nástrahu se použije 1 umělá nebo přirozená nástraha. Nástraha má podle své konstrukce nejvýše 3 háčky (jedno, dvoj nebo trojháčky). Při lovu se dbá zvýšené opatrnosti, aby nedošlo k ohrožení zdraví, života nebo majetku ostatních osob.

2. Lov přívlačí v rybářských revírech pstruhových

Při lovu přívlačí se použije 1 udice, která je při lovu držena v ruce; jiná udice není nastražena. Lov spočívá v aktivním vedení nástrahy vodním prostředím. Za nástrahu se použije 1 umělá nástraha, která je opatřena nejvýše 1 háčkem (jedno, dvoj nebo trojháčkem). Za lov přívlačí se považuje i lov na umělou mušku vybavenou doplňky zvyšujícími dráždivost pro ryby, například rotující plíšek nebo vrtulka. Při lovu zachovávají osoby provádějící lov mezi sebou vzdálenost nejméně 20 m, pokud se nedohodnou na menší.

C. Lov na umělou mušku

1. Lov na umělou mušku v rybářských revírech mimopstruhových i pstruhových

Při lovu na umělou mušku se použije 1 udice, která je při lovu držena v ruce; jiná udice není nastražena. Na udici jsou nejvýše 3 návazce s jednoduchými háčky. Nástraha je nahazována pomocí muškařské šňůry nebo vlasce, kdy nosnou funkci zabezpečuje kulové nebo jiné plovátko, popřípadě jiná zátěž. Za umělou mušku se považuje nástraha imitující hmyz nebo jiné organizmy. Nástraha se nevybavuje doplňky, které svým pohybem zvyšují dráždivost pro ryby, například rotující plíšek nebo vrtulka. Při lovu zachovávají osoby provádějící lov mezi sebou vzdálenost nejméně 20 m, pokud se nedohodnou na menší.

D. Lov muškařením

1. Lov muškařením v rybářských revírech mimopstruhových

Při lovu muškařením se použije 1 udice, která je při lovu držena v ruce; jiná udice není nastražena. Na udici jsou nejvýše 2 návazce s jednoduchými háčky nebo 1 návazec s dvojháčkem nebo trojháčkem. Nástraha je nahazována pomocí muškařské šňůry nebo vlasce, kdy nosnou funkci zabezpečuje kulové nebo jiné plovátko, popřípadě jiná zátěž. Za nástrahu se použije i živý nebo mrtvý hmyz. Nástraha se nevybavuje doplňky, které svým pohybem zvyšují dráždivost pro ryby, například rotující plíšek nebo vrtulka. Při lovu zachovávají osoby provádějící lov mezi sebou vzdálenost nejméně 20 m, pokud se nedohodnou na menší.

E. Lov čeřínkováním

1. Lov čeřínkováním v rybářských revírech mimopstruhových

Při lovu čeřínkováním se použije 1 vodorovná síť, jejíž plocha nepřevyšuje výměru 1 m^2. Lov čeřínkováním se nekombinuje s lovem podle bodů A, B, C nebo D. Při lovu zachovávají osoby provádějící lov mezi sebou vzdálenost nejméně 3 m, pokud se nedohodnou na menší.

II. Povolené technické prostředky k lovu

1. Udice, která je tvořena prutem, zpravidla navijákem, šňůrou nebo vlascem a háčkem nebo umělou nástrahou, popřípadě dalšími doplňky.

2. Vábničky, plavidla, plovoucí nafukovací rybářské pomůcky určené k lovu ryb, echolot, podběrák, čeřínek, vezírek, vyprošťovač háčků, měřítko, stojánky nebo držáky na udice, čihátka, splávky, zátěž, nahazovací prak a další prostředky. Použití těchto prostředků specifikuje uživatel revíru v bližších podmínkách výkonu rybářského práva.

Bližší podmínky výkonu rybářského práva na revírech ČRS

§ 13 odstavec 9 zákona č. 99/2004 Sb.

I. Doby hájení některých dalších živočichů

Celoročně jsou hájeni:

1. losos obecný,
2. celoročně jsou chráněni dle vyhlášky č. 395/1992 Sb. (jedná se pouze o seznam vybraných druhů živočichů):
   - **a) mihulovci a ryby:** cejn perleťový, drsek menší, drsek větší, hrouzek Kesslerův, jelec jesen, ježdík žlutý, mihule potoční, mihule ukrajinská, mník jednovousý, ostrucha křivočará, ouklejka pruhovaná, piskoř pruhovaný, plotice lesklá, sekavčík horský, sekavec písečný, střevle potoční, vranka obecná, vranka pruhoploutvá,
   - **b) bezobratlí:** rak kamenáč, rak říční, rak bahenní, perlorodka říční, velevrub malířský a škeble rybničná,
   - **c) obojživelníci**.

II. Osoba provádějící lov je povinna

a) mít při lovu vyprošťovač háčků a míru pro zjištění délky ryb,
b) zapsat nesmazatelným způsobem do oddílu II povolenky k lovu (Evidence docházky a úlovků) před zahájením lovu ryb na mimopstruhovém i pstruhovém rybářském revíru datum lovu a číslo revíru,
c) řádně zapisovat do oddílu II. povolenky pouze údaje o ulovených a přisvojených rybách a jejich skutečné hmotnosti (tzn. nezapisovat vrácené a nepřisvojené ryby nebo neulovené ryby),
d) pokud si nepřivlastní v daném revíru v daném kalendářním dnu žádnou ulovenou rybu, proškrtnout vodorovnou čarou nesmazatelným způsobem v oddílu II povolenky k lovu (Evidence docházky a úlovků) příslušný řádek nejpozději před zahájením lovu v jiném revíru nebo v dalším dnu,
e) po skončení platnosti povolenky proškrtnout nesmazatelným způsobem nevyplněné řádky v oddílu II povolenky k lovu (Evidence docházky a úlovků a Sumář úlovků a docházek). Řádky se nemusí proškrtávat jednotlivě,
f) umožnit rybářské stráži zápis o provedené kontrole do oddílu II povolenky k lovu (Evidence docházky a úlovků),

g) vrátit do 15 dnů po skončení platnosti povolenky k lovu ryb oddíl I a II povolenky organizaci, která ji vydala.

III. Lov na mimopstruhových rybářských revírech

Zákaz používání dvoj- a trojháčků v období od 1. ledna do 15. června.

IV. Lov na pstruhových rybářských revírech

Na pstruhových rybářských revírech se zakazuje lov všech druhů ryb od 1. ledna do 15. dubna a od 1. prosince do 31. prosince.

(Omezení docházky, omezení počtu ponechaných lososovitých ryb a způsobů lovu ryb v kalendářním týdnu, popřípadě další omezení na pstruhových rybářských revírech upravují v rámci svých bližších podmínek výkonu rybářského práva jednotlivé územní svazy.)

V případě lovu ryb na položenou nebo na plavanou musí být všechny ulovené lososovité ryby vráceny zpět do rybářského revíru.

V. Lov ryb z plavidel

Lov ryb z plavidel je zakázán. Revíry nebo jejich části, kde je lov ryb z plavidel povolen, určuje uživatel rybářského revíru.

Osoba provádějící lov z plavidla nesmí mít nastraženou jinou udici mimo plavidlo.

VI. Lov na bójku

Lov na bójku je lov dravých druhů ryb pomocí povoleného plovoucího zařízení (tzv. bójky). Účelem bójky je udržet nástrahu na zvoleném místě a ve zvolené hloubce.

Při lovu může být použito bójky nebo bójky s pomocnou bójkou; přitom žádná z nich nesmí přesahovat rozměry $15 \times 15 \times 30$ cm. Spojení bójky a pomocné bójky musí umožňovat po záběru a při zdolávaní ryby jejich rozpojení tak, aby pomocná bójka již nebyla spojena s udicí. Po skončení lovu musí být pomocná bójka vytažena z vody.

V případě použití dvou bójek, které jsou pevně propojeny spojkou, nesmí žádná z nich přesahovat rozměry 10 × 10 × 10 cm. Jejich vzájemné propojení může být maximálně do 150 cm.

Za bójky se nesmí používat neopracovaný polystyren a neopracované plastické hmoty (včetně PET lahví). Bójka smí být nastražena pouze tak, aby byla zachována nejméně vnitřní třetina vodní plochy volná pro plavbu, není-li stanoveno jinak.

VII. Chování při lovu

Po příchodu k místu lovu prohlédne osoba provádějící lov místo, z něhož hodlá lovit. Pokud je znečištěno odpadky, před zahájením lovu ryb je uklidí. Osoba provádějící lov je povinna udržovat na místě pořádek a po skončení lovu případné odpadky po sobě uklidit. Je zakázáno ponechávat odpadky na břehu nebo je odhazovat do vody. Za hrubé porušení tohoto ustanovení je považováno, pokud by osoba provádějící lov ryb takto zacházela se skleněným odpadem.

Používání plovoucích a jiných předmětů označujících krmná místa a místa lovu se zakazuje, a to mimo tyčových bójek, které nesmí být napevno ukotveny do dna a po ukončení lovu ryb musí být vytaženy z vody.

Děti do 10 let věku mohou manipulovat s 1 udicí osoby provádějící lov starší 18 let v jejím doprovodu.

Při lovu se zakazuje podsekávání ryb.

VIII. Zacházení s ulovenými rybami

Při vylovování ryby je osoba provádějící lov povinna zacházet s ní šetrně. Rybu, která se vrací zpět do vody, je potřeba uvolnit z háčku bez zbytečné manipulace, pokud možno ve vodě. Pokud vězí háček hluboko v jícnu ryby, je nutno jej odstřihnout (odříznout). Za hrubé porušení tohoto ustanovení bude považováno vytahování ulovené ryby po břehu nebo její nešetrné vracení zpět do vody.

Usmrcování ryb se provádí omráčením silným úderem tupým předmětem na temeno hlavy a přetnutím žaberních oblouků nebo přetnutím

míchy a cév řezem bezprostředně za hlavou. Pokud osoba provádějící lov ulovenou rybu usmrtí, očistí a zbaví vnitřností, nesmí zbytky vhazovat do vody nebo je ponechat na místě.

Zákaz používání vylovovacího háku (gafu).

IX. Uchovávání ulovených ryb

Pokud osoba provádějící lov uchovává ulovené ryby živé, je povinna mít vlastní vezírek nebo takové zařízení, které umožňuje rybě alespoň minimální pohyb (haltýř, konstrukce potažená síťovinou apod.). Je zakázáno upevňovat ryby provlečením za skřele nebo jiným nešetrným způsobem, popřípadě nechat nezabité ryby uhynout. Ryba uložená ve vezírku nebo jiném zařízení na uchovávání živých ryb je považována za ponechanou. Zakazuje se používat společných zařízení k uchovávání ulovených živých ryb.

Pokud jsou ryby uchovávány ve vezírku nebo jiném zařízení k uchovávání ryb i po skončení lovu, je osoba provádějící lov povinna označit vezírek nebo jiné zařízení k uchovávání ryb štítkem se svým jménem a adresou.

X. Další ustanovení

Uživatel rybářského revíru má oprávnění vyhradit, ve zcela výjimečném případě a po dobu nezbytně nutnou, místa k lovu.

Jednotlivá ustanovení Rybářského řádu se považují i za bližší podmínky výkonu rybářského práva na revírech ČRS ve smyslu ustanovení § 13 odst. 9 zákona č. 99/2004 Sb.

Soupisy mimopstruhových revírů územních svazů a Republikové rady ČRS s bližšími podmínkami výkonu rybářského práva pro držitele celorepublikových a celosvazových povolenek pro rok 2020 a 2021

ČESKÝ RYBÁŘSKÝ SVAZ, z. s.
Územní svaz města Prahy
Rybářská 3/5, 147 00 Praha – Podolí
Tel.: 222 248 109, 222 248 110
E-mail: info@rybaripraha.cz
www.rybaripraha.cz

Soupis mimopstruhových revírů Územního svazu města Prahy s bližšími podmínkami výkonu rybářského práva

Eventuální změny oproti dále uvedenému textu budou zveřejňovány na www.rybaripraha.cz, záložka ZMĚNY V RYBÁŘSKÉM ŘÁDU.

Jednotlivá ustanovení Rybářského řádu se považují i za bližší podmínky výkonu rybářského práva na revírech ČRS ve smyslu ustanovení § 13 odst. 9 zákona č. 99/2004 Sb.

Při lovu ryb na nádržích, které jsou součástí revíru, je nutno do přehledu o úlovcích za šestimístné číslo revíru uvádět ještě číslo podrevíru (do kolonky PR). Toto číslo je uvedeno v popisech revírů u jednotlivých nádrží.

Osoba provádějící lov je při výkonu rybářského práva povinna respektovat omezení stanovená obecnými právními předpisy (zákaz vjezdu motorových vozidel, zákaz rozdělávání ohňů, táboření apod.).

Držitelé územních mimopstruhových povolenek ČRS, Územního svazu města Prahy, jsou oprávněni lovit ryby na všech mimopstruhových revírech ČRS, Územního svazu města Prahy, dále na rybnících s lovem ryb na udici, jejichž popis je uveřejněn za popisem revíru Výmola 1, a dále na revírech Republikové rady Českého rybářského svazu: 421 503 Trnava – údolní nádrž Trnávka, 441 501 Veslařský kanál Račice, 481 501 Vltava 16–19 údolní nádrž Orlík a 481 999 Rybník Dolejší.

Dodatek bližších podmínek výkonu rybářského práva dle § 13 odst. 9 zákona č. 99/2004 Sb. na revírech ČRS, Územního svazu města Prahy:

1) **Osoba provádějící lov je povinna mít při lovu vyprošťovač háčků, míru pro zjištění délky ryb a podběrák.**
2) **Děti do 10 let věku mohou manipulovat s 1 udicí osoby provádějící lov starší 18 let v jejím doprovodu.**
3) **Nejmenší lovná míra okouna říčního je stanovena na 20 cm.**
4) **Nejmenší lovná míra štiky obecné je stanovena na 60 cm, pokud u popisu revíru není uvedeno jinak.**
5) **Lipan podhorní je celoročně hájen.**
6) **Nejmenší lovná míra pstruha obecného je stanovena na 30 cm.**
7) **Nejmenší lovná míra lína obecného je stanovena na 25 cm.**
8) **Úlovek lína obecného je omezen na 4 kusy denně.**
9) **Na základě výjimek KÚ Středočeského kraje, č. j. 025910/2012/KUSK ze dne 26. 3. 2012, 022026/2014/KUSK ze dne 11. 3. 2014, MHMP, č. j. S-MHMP-153306/2012/OZP-V-172/R-28/Pp ze dne 10. 5. 2012, a KÚ Vysočina, č. j. KUJI 20410/2014 OZPZ 115/2014 Vac/4 ze dne 27. 3. 2014, je na některých MP revírech ČRS ÚS města Prahy povolen lov mníka jednovousého *(Lota lota)*. U popisu těchto revírů je uvedena věta „Lov mníka jednovousého povolen". Nejmenší lovná míra mníka jednovousého je stanovena na 40 cm, doba hájení od 1. 11. do 15. 3., úlovek je omezen na 1 kus denně. Osoba provádějící lov je na těchto revírech povinna zapsat do oddílu II povolenky k lovu (Evidence docházek a úlovků) všechny úlovky mníka jednovousého, tzn. i úlovky dosažené v době jeho hájení nebo nedosahující nejmenší lovné míry, s uvedením jejich délky a hmotnosti. U těchto úlovků napíše poznámku VRÁCEN. Na revírech, u kterých tato věta uvedena není, je mník jednovousý dle vyhlášky č. 395/92 Sb. celoročně hájen. Pro účely evidence výskytu mníka jednovousého žádáme rybářskou veřejnost o zapsání všech jeho úlovků podle výše uvedených pravidel i na těchto rybářských revírech.**
10) **U vybraných rybářských revírů – označených symbolem (H) za názvem revíru – jsou na hlavním toku v období od 16. 3. (včetně) do 31. 5. (včetně) hájeni PERLÍN OSTROBŘICHÝ, JELEC PROUDNÍK, CEJN VELKÝ a PLOTICE OBECNÁ.**
11) **Na všech mimopstruhových revírech ČRS ÚS města Prahy (s výjimkou revírů 401 030 Vltava 7 a 401 021 Vltava 9) je v období**

od 1. 1. do 15. 6. včetně (tzn. v době zákazu lovu přívlačí a lovu na živou či mrtvou rybku nebo její části) zakázáno při všech povolených způsobech lovu používat dvojháčky a trojháčky.

12) **Na všech mimopstruhových revírech ČRS ÚS města Prahy je v období od 1. 1. do 15. 6. včetně lov ryb na umělou mušku a lov muškařením povolen výhradně za použití klasické muškařské techniky, tzn. lze používat pouze muškařský prut s muškařským navijákem a muškařskou šňůrou s návazcem. V tomto období je dále zakázáno používat jakékoliv zátěže umístěné mimo tělíčko mušky. Výjimku tvoří 401 219 Lahovická nádrž, na které je povolen lov ryb pouze na umělou mušku, a revíry 401 030 Vltava 7 a 401 021 Vltava 9, v kterých je celoročně povolen lov přívlačí.**

13) **Kotvení (uvazování a zavěšování) nosného vlasce (šňůry) jakýmkoliv způsobem k částem břehové linie (porost, kameny, padlé stromy atp.) je zakázáno.**

Celoroční územní MP povolenky ČRS, ÚS města Prahy, a celosvazové a celorepublikové MP povolenky opravňují jejich držitele k lovu ryb na revírech ČRS, ÚS města Prahy, až do 5. 1. následujícího roku. Termín odevzdání přehledů o úlovcích se tímto opatřením nemění (do 15. 1.).

SOUPIS MIMOPSTRUHOVÝCH REVÍRŮ

401 001 BEROUNKA 1 (H) 10 km 55 ha

GPS Z: 49°59'41.547"N, 14°24'1.742"E, K: 49°56'23.2"N, 14°19'26.262"E

Přítok Vltavy. Od soutoku s Vltavou až k jezu v Mokropsech včetně přilehlých tůní. Lov z plavidel a zavážení nástrah povoleno vyjma tůní. Při lovu na bójku jsou povoleny pouze bójky, které jsou pevnou součástí udice. Používání trhacích bójek je zakázáno. Parma obecná je celoročně hájena, úlovek podoustve říční a ostroretky stěhovavé je omezen na 2 kusy denně. Součástí revíru je potok Švarcava, který je chovný – lov ryb zakázán. Radotínský potok je samostatným revírem.

K revíru patří:

1. tůň Pískovna
   (v ulici Šárova kolo) v k. ú. Radotín 0,25 ha
   (GPS 49°59'9.017"N, 14°22'55.808"E)

Vnadění a používání krmítek je na tůni Pískovna zakázáno.

401 002 BEROUNKA 2 (H) 13 km 80 ha

GPS Z: 49°56'23.232"N, 14°19'26.236"E, K: 49°55'37.828"N, 14°11'10.791"E

Přítok Vltavy. Od jezu v Mokropsech až k jezu v Karlštejně-Klučicích včetně přilehlých tůní. Součástí revíru je úsek Svinařského potoka *(GPS Z: 49°55'14.432"N, 14°12'53.918"E, K: 49°55'11.002"N, 14°12'51.918"E)* od soutoku s Berounkou až k železničnímu nadjezdu v obci Zadní Třebaň (cca 100 m proti proudu potoka). Na ostrově pod jezem v Karlštejně – Klučicích platí zákaz lovu ryb z pravého břehu ostrova (po proudu), tzn. ze břehu přilehlého k odpadní strouze z MVE. Rybáři jsou oprávněni vstupovat na pozemky ostrova pouze v cca 3 m pruhu přiléhajícím k řece (levý břeh ostrova po proudu). Při lovu na bójku jsou povoleny pouze bójky, které jsou pevnou součástí udice. Používání trhacích bójek je zakázáno. Lov z plavidel a zavážení nástrah povoleno vyjma tůní. Parma obecná je celoročně hájena, úlovek podoustve říční a ostroretky stěhovavé je omezen na 2 kusy denně. Součástí revíru jsou potoky Karlický, Všenorský, Moklický (Babský) a Kluček, které jsou chovné – lov ryb zakázán. Svinařský potok je samostatným revírem.

Upozornění: Pravý břeh nad jezem v Mokropsech v délce cca 800 m je využíván k pořádání sportovních akcí ČRS ÚSMP. Žádáme proto o respektování občasných omezení, která jsou v průběhu roku aktuálně sdělována tabulemi umisťovanými v tomto úseku.

K revíru patří:

1. Dolní tůň Všenory v k. ú. Všenory 1,0 ha
   (GPS 49°56'22.459"N, 14°19'18.496"E)
2. Horní tůň Všenory Všenory 0,9 ha
   (GPS 49°56'22.205"N, 14°19'11.225"E)

POZNÁMKA: Rybník Nádynek není součástí revíru. Jeho popis je uveden v samostatné kapitole nazvané Rybníky s lovem ryb na udici, uveřejněné za popisem revíru 401 024 Výmola 1.

401 003 BOJOVSKÝ POTOK 2 0,5 ha

Přítok Vltavy. Revír tvoří nádrže:

1. Ve Štítku (mimo provoz) v k. ú. Mníšek 0,2 ha
   (GPS 49°53'3.137"N, 14°16'9.032"E)
2. Pod Skalkou Mníšek 0,3 ha
   (GPS 49°52'36.762"N, 14°15'39.442"E)

POZNÁMKA: Rybník Prostřední není součástí revíru. Jeho popis je uveden v samostatné kapitole nazvané Rybníky s lovem ryb na udici, uveřejněné za popisem revíru 401 024 Výmola 1.

401 004 BOTIČ 1 33 km 5,6 ha

GPS Z: 50°3'56.53"N, 14°25'24.832"E, K: 50°2'40.657"N, 14°31'42.759"E

Přítok Vltavy. Od ústí do Vltavy až k pramenům. Součástí revíru jsou všechny přítoky, včetně potoků Košíkovského, Osnického, Dobřejovického (Chomutovického), Jesenického a Dobré vody, které jsou CHRO. CHRO je i úsek Botiče od ústí přítoku Dobrá voda až k pramenům. Lov ryb udicí zakázán. Nádrže v Průhonickém parku a ostatní nádrže v povodí nejsou součástí revíru. ÚN Hostivař a Pitkovický potok jsou samostatnými revíry.

K revíru patří:

1. Rybník Pančák v k. ú. Jesenice 1,6 ha
   (GPS 49°58'25.092"N, 14°30'47.948"E)

401 005 BOTIČ 2 – ÚDOLNÍ NÁDRŽ HOSTIVAŘ 30 ha

GPS 50°2'35.667"N, 14°31'50.023"E

Přítok Vltavy. Od hráze ÚN Hostivař až k jízku na Botiči nad silničním mostem přes Botič v městské části Praha 15 – Petrovice. Přísný zákaz používání krmítek či vnadění a zákaz znečišťování celého prostoru nádrže. Lov ryb je zakázán z hráze a 50 m na pravém břehu od tělesa hráze, v úseku oploceného prostoru na levém břehu nádrže a v horní části nádrže od tabulí až k jízku na Botiči nad silničním mostem přes Botič v obci

Petrovice. Lov ryb je dále zakázán z příčné zdi oddělující horní část nádrže a z ostrůvků v trdlišti. Zavážení nástrah je zakázáno. Lov přívlačí je povolen od 1. 9. do 31. 12.

401 006 KOCÁBA 1 A **5,5 ha**

Přítok Vltavy. Revír tvoří nádrže:

1. Hořčička v k. ú. Dlouhá Lhota 1,6 ha
   (GPS 49°43'11.862"N, 14°6'38.697"E)
2. Nádrž v Libčicích Libčice 0,5 ha
   (GPS 49°45'11.264"N, 14°18'33.156"E)
3. Splavěcí Ouběnice 0,9 ha
   (GPS 49°42'43.194"N, 14°9'42.946"E)
4. Nádrž Pleš Nová Ves pod Pleší 0,5 ha
   (GPS 49°49'52.144"N, 14°17'17.938"E)
5. Rybník Nebeský Starý Knín 1,0 ha
   (GPS 49°47'33.566"N, 14°15'40.933"E)
6. Rybník Sudovice Sudovice 1,0 ha
   (GPS 49°47'5.021"N, 14°18'33.901"E)

POZNÁMKA: Rybníky Na Drahách (Ouběnice) a **Koupelna** (Nový Knín) nejsou součástí revíru. Jejich popis je uveden v samostatné kapitole nazvané Rybníky s lovem ryb na udici, uveřejněné za popisem revíru 401 024 Výmola 1.

401 029 LABE 20 (H) **9,4 km 47,7 ha**

GPS Z: 50°10'36.991"N, 14°49'38.377"E, K: 50°10'7.303"N, 14°56'23.922"E

Od jezu elektrárny v Lysé nad Labem až k jezu elektrárny v Hradištku se všemi přítoky, mimo Vlkavu (Farský potok), který je samostatným revírem. Lov z plavidel a zavážení nástrah povoleno. Uloveného kapra od 70 cm délky (včetně) je osoba provádějící lov povinna bez prodlení a s maximální šetrností vrátit zpět do vody rybářského revíru v místě, kde byl uloven.

Upozornění: Levý břeh pod obcí Hradištko v osadě Kersko „U Kamene“ v délce cca 200 m je využíván k pořádání sportovních akcí ČRS ÚSMP. Žádáme proto o respektování občasných omezení, která jsou v průběhu roku aktuálně sdělována tabulemi umisťovanými v tomto úseku.

Upozornění: Na základě povolené výjimky ze zákazu lovit ryby mimo denní dobu lovu (Rozhodnutí MZe, č. j.: 28551/2019-MZE-16232 ze dne 22. 5. 2019) je v celém revíru povolen lov v období od 16. 6. do 30. 9. i v době od 0.00 hod. do 4.00 hodin.

V období od 1. 9. do 30. 9. v době od 0.00 do 4.00 hod. je povolen lov pouze na nástrahu rostlinného původu nebo na nástražní rybu o délce minimálně 15 cm, přičemž nemohou být použity k lovu její části. Za nástrahy rostlinného původu lze považovat také nástrahy typu boilies nebo pelety, ve kterých může být část obsahu tvořena komponenty živočišného původu.

Osoba provádějící lov ryb je povinna:

1) **Při lovu ryb v době povolené výjimky ze zákazu lovit ryby mimo denní dobu lovu (od 16. 6. do 30. 9., v době od 0.00 do 4.00 hod.) osvětlit místo lovu bílým neoslňujícím světlem. Zakládání otevřených ohňů se pro tyto účely zakazuje.**
2) **V případě pokračování lovu po 24. hodině zapsat nesmazatelným způsobem do oddílu II povolenky k lovu (Evidence docházek a úlovků) nové datum lovu a číslo rybářského revíru. Pokud si osoba provádějící lov ryb nepřisvojila předchozí den žádnou ulovenou rybu, je povinna prázdnou řádku k tomuto dni nejpozději před zápisem nového data proškrtnout.**
3) **Osoba provádějící lov z plavidla je povinna respektovat ustanovení Řádu plavební bezpečnosti, a to zejména ustanovení, která se vztahují k noční signalizaci malých plavidel za plavby a stání (čl. 3.13. a čl. 3.20. Řádu plavební bezpečnosti).**

401 032 LABE 20 A **41,9 ha**

Revír tvoří nádrže:

2. Jezero pod Ostrou v k. ú. Ostrá 13,0 ha
   (GPS 50°10'39.359"N, 14°54'5.257"E)
3. Stará Ostrá Ostrá 2,0 ha
   (GPS Z: 50°10'18.877"N, 14°53'25.499"E, K: 50°10'28.728"N, 14°53'52.978"E)
4. Doubka Ostrá – Lysá nad Labem 21,0 ha
   (GPS 50°10'35.016"N, 14°52'51.783"E)
5. Semická I. Semice 2,0 ha
   (GPS 50°10'13.651"N, 14°51'56.132"E)
6. Semická II. Semice 3,0 ha
   (GPS 50°10'14.79"N, 14°52'37.492"E)
7. V Haníně (mimo provoz) Semice 0,2 ha
   (GPS 50°10'23.612"N, 14°51'32.839"E)
8. Pod Hynkova Hradištko 0,7 ha
   (GPS 50°10'2.745"N, 14°56'23.26"E)
   – na nádrži je označeno místo vhodné pro handicapované rybáře.

Zavážení nástrah a návnad jakýmkoli způsobem (včetně plavání), s výjimkou zavážení bójky určené k lovu sumce velkého na podrevírech Jezero pod Ostrou (2) a Doubka (4), je zakázáno. Lov ryb z ostrůvků zakázán. Na podrevírech Jezero pod Ostrou (2) a Doubka (4) je zakázáno vnadění a používání krmítek. V kempu na Jezeru pod Ostrou (podrevír 2) dále platí celoroční zákaz lovu ryb v prostoru rákosin. Ve vymezené části kempu (vyznačeno tabulemi) je lov ryb zakázán v době od 1. 5. do 31. 8. Na všech nádržích je osoba provádějící lov povinna uloveného kapra od 70 cm délky (včetně) bez prodlení a s maximální šetrností vrátit zpět do vody rybářského revíru v místě, kde byl uloven.

V katastru obce Ostrá, okres Nymburk, je v období od 1. 4. do 30. 11. běžného roku zakázáno kempování v obytných přívěsech či obytných vozech a stanování na březích Jezera pod Ostrou a tůně Doubka (Vyhláška obce Ostrá č. 1/2011).

401 007 MRATÍNSKÝ POTOK 1 15 km 8,5 ha

GPS Z: 50°12'4.501"N, 14°33'16.056"E, K: 50°10'9.287"N, 14°32'43.177"E

Přítok Labe. Od soutoku s Líbeznickým potokem v obci Mratín až k pramenům, se všemi přítoky.

K revíru patří nádrže:

1. Nádrž v Hovorčovicích v k. ú. Hovorčovice 2,0 ha
   (GPS 50°10'51.063"N, 14°31'18.638"E)
2. Zámecký rybník Praha 9 – Čakovice 1,0 ha
   (GPS 50°9'18.942"N, 14°31'19.192"E)
3. Cukrovarský rybník Praha 9 – Čakovice 3,0 ha
   (GPS 50°9'14.602"N, 14°30'53.408"E)

Na Cukrovarském rybníku je zakázán lov ryb z ostrůvku včetně přístupové cesty na ostrůvek (vyznačeno tabulí).

401 008 ROKYTKA 1 20 km 21,8 ha

GPS Z: 50°6'27.611"N, 14°28'1.556"E, K: 50°2'50.59"N, 14°37'52.008"E

Přítok Vltavy. Od ústí do Vltavy se všemi přítoky až k hrázi rybníka U Svaté Markéty pod obcí Královice a na potoce Říčanka až k hrázi rybníka Podleský v Uhříněvsi.

K revíru patří nádrže:

1. Kyjský rybník v k. ú. Praha 9 – Kyje 14,5 ha
   (GPS 50°5'57.349"N, 14°32'52.358"E)
   – zákaz lovu ryb z úseků břehů vyznačených tabulemi z důvodu ochrany vodního ptactva,

– na rybníku jsou označena místa vhodná pro handicapované rybáře,
– zákaz krmení, vnadění a používání krmítek.

2. Pískovna Praha 9 – Hostavice 2,0 ha
(GPS 50°5'42.674"N, 14°34'13.505"E)
– lov ryb v celém podrevíru je dočasně zakázán z důvodu ochrany přírodní památky po rekonstrukci.
3. Koupaliště Praha 9 – Xaverov 2,0 ha
(GPS 50°5'56.049"N, 14°36'38.957"E)
– zákaz lovu ryb z hráze.
4. Na Placinách Praha 9 – Klánovice 1,4 ha
(GPS 50°5'41.807"N, 14°39'0.227"E)
– zákaz lovu ryb v trdlišti.
5. Požární nádrž Praha 9 – Újezd nad Lesy 1,0 ha
(GPS 50°4'48.75"N, 14°38'26.788"E)
– zákaz lovu ryb z hráze a protilehlého břehu,
– zákaz lovu ryb z úseků břehů vyznačených tabulemi z důvodu ochrany vodního ptactva,
– zákaz lovu ryb v trdlišti,
– na nádrži je označeno místo vhodné pro handicapované rybáře.
6. Nádrž Aloisov Praha 9 – Černý most 0,5 ha
(GPS 50°6'16.833"N, 14°33'49.69"E)
– zákaz lovu ryb z hráze,
– zákaz lovu ryb v horní části nádrže (vyznačeno tabulemi) z důvodu ochrany vodního ptactva.
7. Požární rybník Praha 9 – Běchovice 0,4 ha
(GPS 50°4'56.873"N, 14°36'59.387"E)
– celoroční zákaz vnadění a používání krmítek.

Lov ryb je zakázán pod rybníkem Velký v Dolních Počernicích, který je chovným rybníkem, až k soutoku obtokové strouhy a odtokových struh v parku a nad rybníkem Velký až k soutoku s Běchovickým potokem. Součástí revíru jsou potoky Hostavický (Štěrboholský), Svépravický (Chvalka) a Běchovický (Blatovský), které jsou chovné – lov ryb zakázán.

POZNÁMKA: Rybník Martiňák (Dolní Počernice) a **nádrž Slatina** (Dubeč) nejsou součástí revíru. Jejich popis je uveden v samostatné kapitole nazvané Rybníky s lovem ryb na udici, uveřejněné za popisem revíru 401 024 Výmola 1.

401 009 SÁZAVA 1 (H) 12 km 49,3 ha

GPS Z: 49°52'32.77"N, 14°25'9.485"E, K: 49°51'12.602"N, 14°32'56.045"E

Přítok Vltavy. Od dolní špičky ostrova v Pikovicích (vyznačeno tabulemi) až k jezu elektrárny v Krhanicích. Lov z plavidel a zavážení nástrah povoleno. Součástí revíru jsou potoky Chotouňský, Břežanský, Palečnický, Vlčín a Skalský, které jsou chovné – lov ryb zakázán. Na hlavním toku je míra štiky stanovena na 50 cm a parma obecná je celoročně hájena.

K revíru patří:

1. Rybník Turyň II v k. ú. Pohoří 0,3 ha
   (GPS 49°52'54.585"N, 14°30'45.035"E)

401 010 SÁZAVA 4 (H) 13 km 60 ha

GPS Z: 49°52'22.181"N, 14°45'34.931"E, K: 49°52'38.365"N, 14°53'57.441"E

Přítok Vltavy. Od jezu mlýna v Poddubí u Hvězdonic až k jezu mlýna Sázava – Černé Budy v Sázavě (jez pod klášterem v Sázavě). Lov z plavidel a zavážení nástrah povoleno. **Lov mníka jednovousého povolen.** Součástí revíru jsou potoky Vejborka, Seradovský, Vodslivský (Růženínský), Bělčický, Drhlavský (Vranovský) a Dojetřický, které jsou chovné – lov ryb zakázán. Vlkáněický (Nučický) potok je samostatným revírem.

401 011 SÁZAVA 5 (H) 13 km 50 ha

GPS Z: 49°52'38.446"N, 14°53'57.316"E, K: 49°50'58.532"N, 14°57'6.311"E

Přítok Vltavy. Od jezu mlýna Sázava – Černé Budy v Sázavě (jez pod klášterem v Sázavě) až k jezu mlýna v Ledečku. Ve strouze skláren Kavalier v Sázavě je lov ryb zakázán. Na ostrově pod jezem v osadě Budín – k. ú. Samopše – platí zákaz lovu ryb v mlýnském odpadu (strouze). Rybáři jsou oprávněni vstupovat na pozemky ostrova pouze v cca 3 m pruhu přiléhajícím k řece. Lov z plavidel a zavážení nástrah povoleno. **Lov mníka jednovousého povolen.** Součástí revíru je Úžický (Talmberský) potok, který je chovný – lov ryb zakázán.

Upozornění: Na základě povolené výjimky ze zákazu lovit ryby mimo denní dobu lovu (Rozhodnutí MZe, č. j.: 28569/2019-MZE-16232 ze dne 22. 5. 2019) je v celém revíru povolen lov v období od 16. 6. do 30. 9. i v době od 0.00 hod. do 4.00 hodin.

V období od 1. 9. do 30. 9. v době od 0.00 do 4.00 hod. je povolen lov pouze na nástrahu rostlinného původu nebo na nástražní rybu o délce minimálně 15 cm, přičemž nemohou být použity k lovu její části. Za nástrahy rostlinného původu lze považovat také nástrahy typu boilies nebo pelety, ve kterých může být část obsahu tvořena komponenty živočišného původu.

Osoba provádějící lov ryb je povinna:

1) **Při lovu ryb v době povolené výjimky ze zákazu lovit ryby mimo denní dobu lovu (od 16. 6. do 30. 9., v době od 0.00 do 4.00 hod.) osvětlit místo lovu bílým neoslňujícím světlem. Zakládání otevřených ohňů se pro tyto účely zakazuje.**
2) **V případě pokračování lovu po 24. hodině zapsat nesmazatelným způsobem do oddílu II povolenky k lovu (Evidence docházek a úlovků) nové datum lovu a číslo rybářského revíru. Pokud si osoba provádějící lov ryb nepřisvojila předchozí den žádnou ulovenou rybu, je povinna prázdnou řádku k tomuto dni nejpozději před zápisem nového data proškrtnout.**
3) **Osoba provádějící lov z plavidla je povinna respektovat ustanovení Řádu plavební bezpečnosti, a to zejména ustanovení, která se vztahují k noční signalizaci malých plavidel za plavby a stání (čl. 3.13. a čl. 3.20. Řádu plavební bezpečnosti).**

401 025 SÁZAVA 11 (H) 13,7 km 17 ha

GPS Z: 49°42'29.094"N, 15°11'47.729"E, K: 49°40'40.819"N, 15°18'33.253"E

Přítok Vltavy. Od jezu mlýna v Chřenovicích až k Matlaškám u Vilémovic. Lov z plavidel a zavážení nástrah povoleno. **Lov mníka jednovousého povolen.** Všechny přítoky jsou chovné – lov ryb zakázán.

401 026 SÁZAVA 12 (H) 10 km 19 ha

GPS Z: 49°39'29.902"N, 15°21'20.861"E, K: 49°38'45.227"N, 15°27'38.902"E

Přítok Vltavy. Od jezu papírny ve Smrčné až k jezu továrny v Dobré nad Sázavou v k. ú. Nová Ves. **Lov mníka jednovousého povolen.** Přítoky Pstružný potok a Malá Sázava (Sázavka) do revíru nepatří.

Lov ryb zakázán (CHRO):

– v areálu továrny v Dobré nad Sázavou z levého břehu Sázavy,
– ve Světlé nad Sázavou v úseku nad jezem v délce cca 250 m (pravý břeh – vyznačeno tabulemi) a od plotu Šindelářovy zahrady až k tělesu jezu v délce cca 100 m (pravý břeh – vyznačeno tabulemi),
– ve Světlé nad Sázavou od tělesa jezu až k brodu (podjezí) na obou březích v délce cca 300 m – vyznačeno tabulemi.

K revíru patří nádrže v zámeckém parku:

1. Horní rybník *(GPS 49°39'44.471"N, 15°24'37.285"E)*
   a Dolní rybník *(GPS 49°39'53.554"N, 15°24'32.647"E)*
   v k. ú. Světlá nad Sázavou 1,5 ha

2. Rybník Bohušický Světlá nad Sázavou 0,75 ha
(GPS 49°40'29.133"N, 15°24'16.156"E)

Na obou podrevírech (1 a 2) je omezen lov ryb pouze na 2 docházky v týdnu dohromady, tzn., že v jednom týdnu lze uskutečnit max. 2 docházky na jednom z nich nebo po jedné docházce na obou. **Na rybníku Bohušický je vnadění a krmení celoročně zakázáno.**

401 027 SÁZAVKA 1 5,7 km 2 ha

GPS Z: 49°40'9.314"N, 15°24'39.889"E, K: 49°41'40.076"N, 15°25'20.388"E

Přítok Sázavy. Od vtoku do Sázavy ve Světlé nad Sázavou až k objektu skláren Caesar Crystal Josefodol v k. ú. Horní Bohušice. V uzavřeném objektu skláren Caesar Crystal Josefodol je lov ryb zakázán (vyznačeno tabulemi). Dále revír tvoří úsek Sázavky od železničního mostu v k. ú. Sázavka až k jezu mlýna v Leštině u Světlé *(GPS Z: 49°44'30.461"N, 15°23'44.209"E, K: 49°45'14.354"N, 15°23'57.886"E)*. Přítoky do revíru nepatří.

401 012 ŠÁRECKÝ POTOK 1 20 km 3,5 ha

GPS Z: 50°5'38.958"N, 14°19'27.435"E, K: 50°6'21.692"N, 14°21'11.599"E

Přítok Vltavy. Od soutoku s Vltavou až k pramenům. Lovnou část tvoří Šárecký potok od ústí do Vltavy v Praze 6 – Podbabě až k jeho vyústění z ÚN Džbán a Litovický potok od jeho zaústění do ÚN Džbán až k hrázi RN Jiviny. Litovický potok od jeho zaústění do RN Jiviny až k pramenům a všechny přítoky jsou chovné – lov ryb zakázán. ÚN Džbán je samostatným revírem.

POZNÁMKA: Rybník Skála (Hostivice), **rybník Libocký** (Praha 6 – Liboc) a **nádrž Jiviny** (Praha 6 – Ruzyně) nejsou součástí revíru. Jejich popis je uveden v samostatné kapitole nazvané Rybníky s lovem ryb na udici, uveřejněné za popisem revíru 401 024 Výmola 1.

401 013 ŠÁRECKÝ POTOK 2 – ÚDOLNÍ NÁDRŽ DŽBÁN 15 ha

GPS 50°5'39.168"N, 14°19'27.294"E

Přítok Vltavy. Revír tvoří ÚN Džbán – koupaliště v Praze 6 – Vokovicích. Lov ryb je povolen pouze na levém břehu nádrže od přítoku až k železnému sloupku s hraniční tabulí. Zákaz vnadění, používání krmítek a znečišťování celého prostoru nádrže. Zavážení nástrah zakázáno.

401 014 VINOŘSKÝ POTOK 1 11,5 km 2,5 ha
GPS Z: 50°10'46.466"N, 14°38'12.347"E, K: 50°7'59.775"N, 14°33'3.949"E
Přítok Labe. Od konce vzdutí Hrušovského rybníka na ř. km 2,5 až k pramenům se všemi přítoky.
K revíru patří:
1. Ctěnická nádrž v k. ú. Vinoř 1,0 ha
(GPS 50°9'1.027"N, 14°34'1.658"E)

POZNÁMKA: Nádrž Kbely (Kbely) není součástí revíru. Její popis je uveden v samostatné kapitole nazvané Rybníky s lovem ryb na udici, uveřejněné za popisem revíru 401 024 Výmola 1.

401 015 VLTAVA 3 (H) 10 km 70 ha
GPS Z: 50°12'38.064"N, 14°21'22.03"E, K: 50°10'9.961"N, 14°24'7.476"E
Přítok Labe. Od jezu v Dolanech až k jezu v Roztokách (Klecánkách) s přilehlými tůněmi *(GPS 50°10'27.087"N, 14°21'3.032"E)*. Lov z plavidel a zavážení nástrah povoleno kromě tůní. Uloveného kapra od 70 cm délky (včetně) je osoba provádějící lov povinna bez prodlení a s maximální šetrností vrátit zpět do vody rybářského revíru v místě, kde byl uloven.
Součástí revíru jsou potoky Podmoráňský, Přemyšlenský a Máslovický (Vodochodský), které jsou chovné – lov ryb zakázán.

401 016 VLTAVA 4 (H) 9 km 85 ha
GPS Z: 50°10'9.865"N, 14°24'7.552"E, K: 50°6'43.027"N, 14°25'39.5"E
Přítok Labe. Od jezu v Roztokách až k jezu v Praze – Troji včetně plavebního kanálu Troja – Podbaba *(GPS Z: 50°7'17.885"N, 14°23'41.846"E, K: 50°6'39.663"N, 14°25'46.689"E)* a přilehlých tůní. Zavážení nástrah a lov z plavidel je povolen kromě tůní *(GPS 50°9'23.644"N, 14°24'8.060"E)*. Na Císařském ostrově je v úseku od panelového sjezdu pod jezem V Praze – Troji (cca 100 m od podélné osy jezu) až k tělesu trojského jezu lov ryb z levého břehu zakázán. Uloveného kapra od 70 cm délky (včetně) je osoba provádějící lov povinna bez prodlení a s maximální šetrností vrátit zpět do vody rybářského revíru v místě, kde byl uloven.
Součástí revíru jsou potoky Čimický a Drahanský, které jsou chovné – lov ryb zakázán. Šárecký a Únětický potok jsou samostatnými revíry.
K revíru patří:
1. Vodní nádrž Brnky v k. ú. Brnky 0,6 ha
(pravostranná tůň nad jezem v Roztokách – Klecánkách)
(GPS 50°9'23.644"N, 14°24'8.060"E)

2. Malá říčka ve Stromovce Praha 7 – Bubeneč 1,7 ha
(GPS 50°6'37.793"N, 14°24'46.634"E)

Na hlavním toku (včetně plavebního kanálu Troja – Podbaba a přilehlých tůní) opravňuje k lovu ryb jejího držitele mimopstruhová i pstruhová povolenka celorepubliková, celosvazová a územní povolenka ČRS, Územního svazu města Prahy.

401 017 VLTAVA 5 (H) 9 km 170 ha

GPS Z: 50°6'43.043"N, 14°25'39.5"E, K: 50°4'34.158"N, 14°24'40.509"E

Přítok Labe. Od jezu v Praze – Troji až k jezu u Jiráskova mostu v Praze. Lov z plavidel a zavážení nástrah povoleno. **Hájení perlína ostrobřichého, jelce proudníka, cejna velkého a plotice obecné v době od 16. 3. do 31. 5. se kromě hlavního toku vztahuje rovněž na všechna slepá ramena řeky Vltavy (Libeň, Holešovice).** Lov ryb je zakázán v Čertovce v celé délce.

Uloveného kapra od 70 cm délky (včetně) je v celém revíru osoba provádějící lov povinna bez prodlení a s maximální šetrností vrátit zpět do vody rybářského revíru v místě, kde byl uloven.

Rokytka je samostatným revírem.

401 018 VLTAVA 6 (H) 9,5 km 122 ha

GPS Z: 50°4'33.979"N, 14°24'40.486"E, K: 49°59'42.496"N, 14°24'3.589"E

Přítok Labe. Od jezu u Jiráskova mostu v Praze až k soutoku Vltavy s Berounkou. Lov z plavidel a zavážení nástrah na hlavním toku povoleno. **Ve Smíchovském přístavu je lov ryb zakázán.** Kapra od 70 cm délky (včetně), uloveného v úseku od jezu u Jiráskova mostu v Praze až k jezu v Praze 4 – Modřanech, je osoba provádějící lov povinna bez prodlení a s maximální šetrností vrátit zpět do vody rybářského revíru v místě, kde byl uloven.

V úseku od jezu v Praze 4 – Modřanech až po soutok Vltavy s Berounkou je celoročně hájena parma obecná a úlovek podoustve říční a ostroretky stěhovavé je omezen na 2 kusy denně. Součástí revíru jsou potoky Prokopský, Dalejský, Libušský, Písnický, Lhotecký, Zátišský, Kunratický a Motolský, které jsou chovné – lov ryb zakázán. Botič je samostatným revírem.

K revíru patří:

1. SN II. (Nepomucký) v k. ú. Praha 5 – Stodůlky 2 ha
(GPS 50°2'50.855"N, 14°20'23.498"E)

Na nádrži je označeno místo vhodné pro handicapované rybáře.

POZNÁMKA: Lahovická nádrž (Praha 5 – Lahovice) a **rybník Labuť** (Praha 4 – Krč) nejsou součástí revíru. Jejich popis je uveden v samostatné kapitole nazvané Rybníky s lovem ryb na udici, uveřejněné za popisem revíru 401 024 Výmola 1.

Upozornění: Na základě povolené výjimky ze zákazu lovit ryby mimo denní dobu lovu (Rozhodnutí MZe, č. j.: 28515/2019-MZE-16232 ze dne 22. 5. 2019) je v úseku od jezu u Jiráskova mostu až k soutoku Vltavy s Berounkou povolen lov v období od 16. 6. do 30. 9. i v době od 0.00 hod. do 4.00 hodin.

V období od 1. 9. do 30. 9. v době od 0.00 do 4.00 hod. je povolen lov pouze na nástrahu rostlinného původu nebo na nástražní rybu o délce minimálně 15 cm, přičemž nemohou být použity k lovu její části. Za nástrahy rostlinného původu lze považovat také nástrahy typu boilies nebo pelety, ve kterých může být část obsahu tvořena komponenty živočišného původu.

Osoba provádějící lov ryb je povinna:

1) **Při lovu ryb v době povolené výjimky ze zákazu lovit ryby mimo denní dobu lovu (od 16. 6. do 30. 9., v době od 0.00 do 4.00 hod.) osvětlit místo lovu bílým neoslňujícím světlem. Zakládání otevřených ohňů se pro tyto účely zakazuje.**
2) **V případě pokračování lovu po 24. hodině zapsat nesmazatelným způsobem do oddílu II povolenky k lovu (Evidence docházek a úlovků) nové datum lovu a číslo rybářského revíru. Pokud si osoba provádějící lov ryb nepřisvojila předchozí den žádnou ulovenou rybu, je povinna prázdnou řádku k tomuto dni nejpozději před zápisem nového data proškrtnout.**
3) **Osoba provádějící lov z plavidla je povinna respektovat ustanovení Řádu plavební bezpečnosti, a to zejména ustanovení, která se vztahují k noční signalizaci malých plavidel za plavby a stání (čl. 3.13. a čl. 3.20. Řádu plavební bezpečnosti).**

401 030 VLTAVA 7 (H) 8 km 80 ha

GPS Z: 49°59'40.103"N, 14°24'4.321"E, K: 49°56'18.009"N, 14°22'29.199"E

Přítok Labe. Od soutoku Vltavy s Berounkou až k tělesu hráze ÚN Vrané nad Vltavou. Lov přívlačí povolen celoročně. Na živou či mrtvou rybku se smí chytat od 16. 6. do 31. 12. Na revíru platí doby hájení podle Rybářského řádu pouze u pstruha obecného a hlavatky obecné. U všech ostatních druhově hájených ryb doby hájení dle Rybářského řádu neplatí, platí však zákaz přivlastňování těchto ryb nedosahujících nejmenší stanovené délky (Rozhodnutí MZe č. j.: 23.273/2004-16.230 ze dne 11. 6. 2004).

Nejmenší lovná míra štiky obecné je stanovena na 50 cm. Parma obecná je celoročně hájena, úlovek podoustve říční a ostroretky stěhovavé je omezen na 2 kusy denně. Lov z plavidel a zavážení nástrah povoleno. **Lov mníka jednovousého povolen**. Součástí revíru jsou potoky Zvolský, Jarovský, Břežanský a Cholupický, které jsou chovné – lov ryb zakázán.
Na tomto revíru opravňuje k lovu ryb jejího držitele mimopstruhová i pstruhová povolenka celorepubliková, celosvazová a územní povolenka ČRS, Územního svazu města Prahy.

401 019 VLTAVA 7 A **2 ha**
Přítok Vltavy, Labe. Revír tvoří levostranné tůně: Malá řeka *(GPS 49°58'41.276"N, 14°23'46.65"E)* a Židovka *(GPS 49°58'50.994"N, 14°23'47.482"E)*, a pravostranné tůně *(GPS 49°59'37.976"N, 14°24'7.738"E* a *49°59'17.621"N, 14°24'6.798"E)*. Zákaz brodění a lovu z vody, lov ryb povolen pouze ze břehu. Na spodní části Malé řeky (vyznačeno tabulemi) je zakázán lov ryb v období od 15. 4. do 15. 6. Součástí revíru je potok Lipanský, který je chovný – lov ryb zakázán. Z důvodu výskytu těžkých kovů a ropných uhlovodíků v sedimentech pravostranných tůní pod soutokem Vltavy s Berounkou (*GPS 49°59'37.976"N, 14°24'7.738"E*, přibližně pod modřanským cukrovarem) se nedoporučuje konzumace ryb ulovených v těchto tůních.

401 020 VLTAVA 8 – ÚDOLNÍ NÁDRŽ VRANÉ NAD VLTAVOU **10 km 130 ha**
GPS Z: 49°56'17.879"N, 14°22'29.05"E, K: 49°51'40.536"N, 14°23'49.092"E
Přítok Labe. Od tělesa hráze ÚN Vrané nad Vltavou až k ochrannému přístavu ve Šlemíně (1 km od mostu ve Štěchovicích po proudu řeky – vyznačeno tabulemi). Součástí revíru je úsek Sázavy *(GPS Z: 49°53'11.997"N, 14°23'37.704"E, K: 49°52'32.704"N, 14°25'9.385"E)* od soutoku s Vltavou v Davli po dolní špičku ostrova v Pikovicích (vyznačeno tabulemi) a úsek Bojovského potoka *(GPS Z: 49°54'36.532"N, 14°23'14.634"E, K: 49°54'32.672"N, 14°23'13.379"E)* od soutoku s Vltavou až k silničnímu mostu Praha – Štěchovice (cca 200 m proti proudu potoka). Lov z plavidel, hlubinná přívlač a zavážení nástrah povoleno. **Lov mníka jednovousého povolen.** Potok Bojovský a Záhořanský jsou samostatnými revíry.

401 033 VLTAVA 8 A **3 km 30 ha**
GPS Z: 49°51'40.487"N, 14°23'49.118"E, K: 49°50'47.547"N, 14°25'18.231"E
Přítok Labe. Od ochranného přístavu ve Šlemíně (1 km od mostu ve Štěchovicích po proudu řeky – vyznačeno tabulemi) až k hrázi ÚN Štěchovice

a na Kocábě od ústí do Vltavy až k silničnímu mostu Štěchovice – štěchovická elektrárna. Zákaz lovu ryb z opěrné zdi plavební komory pod tělesem hráze ÚN Štěchovice. Kocába je samostatným revírem. Nejmenší lovná míra štiky obecné je stanovena na 50 cm. **Lov mníka jednovousého povolen.**
Na tomto revíru opravňuje k lovu ryb jejího držitele mimopstruhová i pstruhová povolenka celorepubliková, celosvazová a územní povolenka ČRS, Územního svazu města Prahy.

401 021 VLTAVA 9 – ÚDOLNÍ NÁDRŽ ŠTĚCHOVICE 7 km 70 ha
GPS Z: 49°50'46.92"N, 14°25'19.09"E, K: 49°49'24.597"N, 14°26'5.616"E
Přítok Labe. Od tělesa hráze ÚN Štěchovice až k tělesu hráze ÚN Slapy. Lov přívlačí povolen celoročně. Na živou či mrtvou rybku se smí chytat od 16. 6. do 31. 12. Na revíru platí doby hájení podle Rybářského řádu pouze u pstruha obecného a hlavatky obecné. U všech ostatních druhově hájených ryb doby hájení dle Rybářského řádu neplatí, platí však zákaz přivlastňování těchto ryb nedosahujících nejmenší stanovené délky (Rozhodnutí MZe, č. j. 23.273/2004-16.230 ze dne 11. 6. 2004). Nejmenší lovná míra štiky obecné je stanovena na 50 cm. Lov z plavidel, hlubinná přívlač a zavážení nástrah povoleno. **Lov mníka jednovousého povolen.** Součástí revíru jsou potoky Třeblová a Krňanský (Kružský), které jsou chovné – lov ryb zakázán.

401 022 VLTAVA 10–14, ÚDOLNÍ NÁDRŽ SLAPY 50 km 1 000 ha
GPS Z: 49°49'25.618"N, 14°26'2.476"E, K: 49°38'0.445"N, 14°14'50.707"E
Přítok Labe. Od tělesa hráze ÚN Slapy až k tělesu hráze ÚN Kamýk nad Vltavou, bývalé řečiště Mastníku od ústí do údolní nádrže až k hraničním tabulím v polovině ohbí Mastníku mezi bývalým mlýnem a Hrádkem a na Brzině úsek od ústí do údolní nádrže až k hraničním tabulím pod mlýnem v Hrachově. Lov z plavidel, hlubinná přívlač a zavážení nástrah povoleno. **Lov mníka jednovousého povolen.** Součástí revíru jsou potoky Sladovařský, Meredský, Radič, Čelinský, Hubenovský, Hříměždický, Vošický, Jindrovský, Vápenický, Sečský, Liběšovský, Punčochářův, Jablonský, Mladčina (Stranný) a Musík, které jsou chovné – lov ryb zakázán. Mastník a Brzina jsou samostatnými revíry.
Upozornění: Na základě povolené výjimky ze zákazu lovit ryby mimo denní dobu lovu (Rozhodnutí MZe, č. j.: 28566/2019-MZE-16232 ze dne 22. 5. 2019) je na celém revíru povolen lov v období od 16. 6. do 30. 9. i v době od 0.00 hod. do 4.00 hodin.
V období od 1. 9. do 30. 9. v době od 0.00 do 4.00 hod. je povolen lov pouze na nástrahu rostlinného původu nebo na nástražní rybu o délce

minimálně 15 cm, přičemž nemohou být použity k lovu její části. Za nástrahy rostlinného původu lze považovat také nástrahy typu boilies nebo pelety, ve kterých může být část obsahu tvořena komponenty živočišného původu.

Osoba provádějící lov ryb je povinna:

1) **Při lovu ryb v době povolené výjimky ze zákazu lovit ryby mimo denní dobu lovu (od 16. 6. do 30. 9., v době od 0.00 do 4.00 hod.) osvětlit místo lovu bílým neoslňujícím světlem. Zakládání otevřených ohňů se pro tyto účely zakazuje.**
2) **V případě pokračování lovu po 24. hodině zapsat nesmazatelným způsobem do oddílu II povolenky k lovu (Evidence docházek a úlovků) nové datum lovu a číslo rybářského revíru. Pokud si osoba provádějící lov ryb nepřisvojila předchozí den žádnou ulovenou rybu, je povinna prázdnou řádku k tomuto dni nejpozději před zápisem nového data proškrtnout.**
3) **Osoba provádějící lov z plavidla je povinna respektovat ustanovení Řádu plavební bezpečnosti, a to zejména ustanovení, která se vztahují k noční signalizaci malých plavidel za plavby a stání (čl. 3.13. a čl. 3.20. Řádu plavební bezpečnosti).**

401 023 VOZNICE 2 **4,5 ha**

Přítok Kocáby – Vltavy. Revír tvoří nádrž:

2. Voznický velký rybník v k. ú. Voznice 4,5 ha
   (GPS 49°49'5.718"N, 14°13'1.59"E)

401 024 VÝMOLA 1 **7,20 km 2 ha**

GPS Z: 50°6'24.428"N, 14°45'48.534"E, K: 50°4'8.106"N, 14°43'11.198"E

Přítok Labe. Od ústí Jírenského potoka do Výmoly až ke státní silnici Praha – Kolín.

K revíru patří:

1. Fabrák v k. ú. Úvaly 1,0 ha
   (GPS 50°4'14.744"N, 14°43'35.445"E)

Na rybníku Fabrák je lov přívlačí a na živou či mrtvou rybku nebo její části povolen od 1. 9. do 31. 12., dravé ryby (štika a candát) jsou hájeny od 1. 1. do 31. 8. Na tomto rybníku platí dále zákaz vnadění a používání krmítek. Součástí revíru jsou potoky Tuklatský, Přišimaský a Škvorecký, které jsou chovné – lov ryb zakázán.

Rybníky s lovem ryb na udici

Na následujících vodních plochách s lovem ryb na udici jsou pověřenými osobami k lovu ve smyslu § 3, odst. 2 zákona č. 99/2004 Sb. držitelé mimopstruhových územních povolenek ČRS, z. s., Územního svazu města Prahy a dále držitelé mimopstruhových povolenek celosvazových a celorepublikových. Nejedná se o rybářské revíry vyhlášené příslušným rybářským orgánem. Lovící je povinen dodržovat stejná pravidla pro lov ryb, která platí pro mimopstruhové rybářské revíry ČRS, z. s., Územního svazu města Prahy.

401 201 RYBNÍK JANKOVÁK v k. ú Milín 4,8 ha

GPS 49°38'53.36"N, 14°3'26.795"E

Rozhodnutím KÚ Středočeského kraje, č. j.: 052195/2019/KUSK ze dne 15. 4. 2019, byla ČRS ÚS města Prahy na rybníku Jankovák povolena výjimka ze zákazu lovu ryb pod ledem. Lov ryb pod ledem je zde povolen podle následujících bližších podmínek výkonu rybářského práva stanovených uživatelem revíru ve smyslu § 13 odst. 9 zákona č. 99/2004 Sb.:

- lov ryb pod ledem je povolen pouze po úplném zamrznutí hladiny,
- tloušťka ledu musí být alespoň 10 cm,
- vzdálenost lovících musí být při lovu ryb pod ledem minimálně 5 m,
- průměr otvorů při lovu ryb pod ledem může být maximálně 25 cm,
- při lovu ryb pod ledem se použije 1 udice,
- osoby provádějící lov ryb pod ledem musí dbát aktuálních informací sdělovaných na adrese www.rybaripraha.cz a respektovat případný zákaz vstupu na led z důvodu bezpečnosti,
- vstup na led na vlastní nebezpečí.

Období povoleného lovu budou aktuálně sdělována na adrese www.rybaripraha.cz, záložka AKTUALITY.

Žádáme rybáře lovící na rybníku Jankovák, aby k stání svých automobilů využívali zpevněné parkovací místo speciálně vybudované pro tyto účely v osadě Buk na kraji lesa u zastávky autobusů.

401 202 RYBNÍK V ROHOŽNÍKU v k. ú. Dubeč 4,45 ha

GPS 50°3'32.572"N, 14°35'28.097"E

Lov ryb povolen pouze z hlavní hráze (hráz s vypouštěcím zařízením) a z části břehu sousedícího s ulicí V Rohožníku – označeno tabulemi.

401 203 RYBNÍK CUKROVARSKÝ v k. ú. Vinoř 0,7 ha
GPS 50°9'4.610"N, 14°35'37.260"E
Lov ryb je zakázán z hráze a v zadní části rybníka – označeno tabulemi.

401 204 VODNÍ DÍLO DRÁSOV v k. ú. Drásov u Příbramě, Višňová a Dubenec u Příbramě 8,3 ha
GPS 49°41'51.362"N, 14°6'13.371"E
Lov ryb zakázán z hráze a z věže (vypouštěcí zařízení včetně přístupové lávky). Na nádrži dále platí zákaz vnadění (krmení) a používání krmítek. Přísný zákaz rozdělávání ohňů a znečisťování celého prostoru nádrže.
Parkování vozidel povoleno pouze na parkovišti u přilehlé šachty. Vjezd a parkování vozidel na příjezdové cestě a přilehlých pozemcích včetně louky pod hrází Vodního díla Drásov je zakázáno.

401 205 RN KOTLÁŘKA v k. ú. Košíře 0,8 ha
GPS 50°4'5.561"N, 14°21'22.177"E
Dravé ryby (štika, candát, sumec, bolen) jsou celoročně hájeny. Lov přívlačí a lov na živou či mrtvou rybku nebo její části je zakázán. Zákaz lovu ryb z hlavní hráze.

401 206 BIOLOGICKÝ RYBNÍK v k. ú. Horní Počernice 3,3 ha
GPS 50°6'6.475"N, 14°35'50.248"E
Lov ryb povolen pouze z hráze. Dravé ryby štika a candát jsou hájeny od 1. 1. do 31. 8. Lov přívlačí a na živou či mrtvou rybku nebo její část je povolen od 1. 9. do 31. 12.

401 207 OLŠANSKÝ RYBNÍK v k. ú. Kunratice 5 ha
GPS 50°0'16.307"N, 14°29'43.003"E
Lov ryb je zakázán z hráze rybníka – označeno tabulemi. Zákaz krmení, vnadění a používání krmítek.
Dravé ryby štika a candát jsou hájeny od 1. 1. do 31. 8. Lov přívlačí a na živou či mrtvou rybku nebo její část je povolen od 1. 9. do 31. 12.

401 208 KRÁLOVSKÝ RYBNÍK v k. ú. Nové Dvory u Dobříše 1,6 ha
GPS 49°49´11.020"N, 14°21´30.267"E
Amur bílý je celoročně hájen.

401 209 RYBNÍK NÁDYNEK v k. ú. Svinaře 0,7 ha
GPS 49°53'45.5"N, 14°11'4.673"E
– celoroční zákaz vnadění a používání krmítek,
– úlovek kapra omezen na 1 ks denně.

401 210 RYBNÍK PROSTŘEDNÍ v k. ú. Mníšek pod Brdy 3,0 ha
GPS 49°51'50.293"N, 14°15'16.032"E

401 211 RYBNÍK NA DRAHÁCH v k. ú. Ouběnice 0,2 ha
GPS 49°43'3.81"N, 14°9'44.776"E

401 212 RYBNÍK KOUPELNA v k. ú. Nový Knín 0,2 ha
GPS 49°47'39.503"N, 14°17'29.086"E

401 213 RYBNÍK MARTIŇÁK v k. ú. Praha 9 – Dolní Počernice 5,0 ha
GPS 50°5'48.362"N, 14°34'32.556"E

401 214 NÁDRŽ SLATINA v k. ú. Praha 10 – Dubeč 8,8 ha
GPS 50°4'15.286"N, 14°34'20.272"E
– lov ryb povolen pouze z levého břehu v úseku od konce hráze až ke vtoku (zaústění) Hostavického potoka – označeno tabulemi.

401 215 RYBNÍK SKÁLA v k. ú. Hostivice 0,2 ha
GPS 50°5'5.316"N, 14°15'0.336"E

401 216 RYBNÍK LIBOCKÝ v k. ú. Praha 6 – Liboc 2,7 ha
GPS 50°5'16.361"N, 14°19'51.783"E
Na rybníku Libocký je lov ryb povolen pouze z hráze pod železniční tratí a dále z části levého břehu rybníka podél Litovického potoka – označeno tabulemi. V období od 15. 6. do 31. 8. je zde lov ryb povolen pouze v době od 4.00 do 10.00 hod. a od 17.00 do 24.00 hod. Lov přívlačí povolen od 1. 9. do 31. 12.

401 217 NÁDRŽ JIVINY v k. ú. Praha 6 – Ruzyně 9,0 ha
GPS 50°4'45.954"N, 14°18'5.247"E
Na nádrži Jiviny je lov ryb povolen pouze z levého břehu v úseku od konce hráze až k dešťové usazovací nádrži Dědina – označeno hraniční tabulí umístěnou na souřadnicích *GPS 50°04'44.5"N, 14°17'43.6"E*. Lov ryb je povolen pouze ze břehu – zákaz brodění a lovu z vody.

401 218 NÁDRŽ KBELY v k. ú. Kbely 0,3 ha
GPS 50°8'1.048"N, 14°33'0.31"E

401 219 LAHOVICKÁ NÁDRŽ v k. ú. Praha 5 – Lahovice 0,9 ha
GPS 50°0'3.409"N, 14°23'56.585"E
Lov ryb na této nádrži je povolen pouze na umělou mušku za použití klasické muškařské techniky, tzn. nahazovanou výhradně pomocí muškařské šňůry. Úlovek lososovitých ryb je omezen na 2 ks denně, po ulovení a ponechání si povoleného množství končí na této nádrži denní lov. Vnadění je zakázáno. Míra štiky obecné je stanovena na 50 cm. V případě ulovení dravé ryby (štika, sumec) se tato ryba zpět do revíru nevrací. Pokud je dravá ryba ulovena v době jejího druhového hájení, nebo nedosahuje nejmenší lovné míry, žádáme o její šetrné přenesení do přilehlého toku. Lov ryb je povolen pouze ze břehu (zákaz brodění a lovu z vody).
Na této nádrži opravňuje k lovu ryb jejího držitele mimopstruhová i pstruhová povolenka celorepubliková, celosvazová a územní povolenka ČRS, Územního svazu města Prahy.

401 220 RYBNÍK LABUŤ v k. ú. Praha 4 – Krč 1,2 ha
GPS 50°2'5.082"N, 14°27'23.821"E

401 221 RYBNÍK HLINÍK v k. ú. Zličín 1,7 ha
GPS 50°3'53.690"N, 14°17'42.415"E
Dravé ryby (štika, candát, sumec a bolen) jsou celoročně hájeny. Lov přívlačí a na živou či mrtvou rybku nebo její část je celoročně zakázán.

SEZNAM MÍSTNÍCH ORGANIZACÍ ČRS ÚZEMNÍHO SVAZU MĚSTA PRAHY

Poř. číslo	Název MO	Adresa	Kontakt (tel. číslo, e-mail, web. stránky)
1.	Bořanovice	V Lánech 147/10 182 00 Praha 8	tel. 721 758 610, p. Hradecký Jan, tel. 774 915 950, p. Kolín Jaroslav e-mail: rybariboranovice@seznam.cz
2.	Černošice	Dobřichovická 744 252 28 Černošice	tel. 603 736 556, p. Šimčík David, tel. 604 191 616, p. Valtr Jiří e-mail: rybaricernosice@seznam.cz www.rybaricernosice.cz
3.	Dobříš	Lidická 316 263 01 Dobříš	tel. 603 324 886, p. Hrabák Josef e-mail: rybaridobris@seznam.cz www.rybaridobris.cz
4.	Hostivice	B. Smetany 314 252 61 Jeneč Novotného ulice 253 01 Hostivice	tel. 777 813 761, p. Hrazdil Petr, tel. 733 119 065, p. Zmatlík Petr e-mail: petr.hrazdil@seznam.cz www.mohostivice.estranky.cz
5.	Hovorčovice	Revoluční 33 250 64 Hovorčovice	tel. 602 292 075, p. Vegricht Jiří, tel. 602 133 687, p. Kopecký Petr e-mail: jirivegricht@seznam.cz, e-mail: rybarihovorcovice@gmail.cz www.rybari-hovorcovice.cz
6.	Jílové u Prahy	Holíkova 466 254 01 Jílové u Prahy	tel. 603 246 537, Ing. Rosenbaum Vladimír e-mail: r.v.r@worldonline.cz
7.	Klecánky	Do Klecánek 52 250 67 Klecany	tel. 728 410 003, p. Šik Antonín, tel. 606 757 252, p. Petrovický Luboš, tel. 602 945 479, p. Němeček Ladislav e-mail: tondasikula@seznam.cz, e-mail: petrovickyl@seznam.cz, e-mail: nemeceklada@seznam.cz
8.	Ledeč nad Sázavou	Barborka 1000 584 01 Ledeč nad Sázavou	tel. 602 100 715, pí Píbilová Jana, tel. 607 637 979, p. Bohatý Vladislav, tel. 737 004 312, p. Rajdl Jan e-mail: bohatyv@seznam.cz, e-mail: pibilova.jana@seznam.cz, e-mail: janrajdl1893@seznam.cz www.rybari-ledec.estranky.cz

Poř. číslo	Název MO	Adresa	Kontakt (tel. číslo, e-mail, web. stránky)
9.	Libčice nad Vltavou	Na Spojce 115 252 66 Libčice nad Vltavou	tel. 728 461 875, p. Kos Jaromír e-mail: rybarilibcice@seznam.cz www.rybari-libcice.cz
10.	Lysá nad Labem	Poděbradova 1677 289 22 Lysá nad Labem	tel. 325 553 423, tel. 603 371 535, p. Kaplan Alois e-mail: valiska@quick.cz, e-mail: mocrs.lysa@seznam.cz www.mocrslysa.webnode.cz
11.	Milín	U Sila 342 262 31 Milín	tel. 605 103 749, p. Lazna Petr e-mail: vojta.leguan@seznam.cz, mil.valta@seznam.cz
12.	Mníšek pod Brdy	Nová 862 252 10 Mníšek pod Brdy	tel. 603 725 080, p. Kraif František e-mail: frantisek.kraif@gmail.com, tel. 724 243 616, p. Kulík Jaroslav e-mail: kulik.jaroslav.@seznam.cz, e-mail: stauch@seznam.cz www.rybari-mnisek.estranky.cz
13.	Nový Knín	Náměstí Jiřího z Poděbrad 64 262 03 Nový Knín	tel. 724 523 443, Ing. Veselý David, tel. 723 206 899, Ing. Rožek Jiří e-mail: rybariknin@seznam.cz, e-mail: odaglaii@email.cz www.rybariknin.webnode.cz
14.	Ouběnice	263 01 Ouběnice 24	tel. 775 727 311, p. Hlinovský Miloslav e-mail: miloslavhlinovsky@seznam.cz, e-mail: info@rybarioubenice.cz www.rybarioubenice.cz
15.	Praha 1	Revoluční 1006/5 110 00 Praha 1	tel. 608 841 491, sekretariát, tel. 604 340 291, p. Ptasznik Jan e-mail: crsmopraha1@centrum.cz www.rybari.info
16.	Praha 2 – Nové Město	Vyšehradská 320/49 128 00 Praha 2 – Nové Město	tel. 702 400 728, p. Hrabě Václav e-mail: vhrabe@volny.cz, e-mail: rybari2nm@volny.cz
17.	Praha 2 – Nové Město II	Slezská 950/34 120 00 Praha 2	tel. 605 167 758, p. Pačes Vladimír e-mail: rada@mopraha2.cz, e-mail: vlpaces@centrum.cz www.mopraha2.cz

Poř. číslo	Název MO	Adresa	Kontakt (tel. číslo, e-mail, web. stránky)
18.	Praha 3 – Žižkov I	V Zahrádkách 1966/48 130 00 Praha 3 – Žižkov	tel. 728 251 475, pí Heythumová Milada, tel. 604 827 553, p. Jenčovský Zdenko e-mail: xjencovsky@volny.cz www.rybari-zizkov.cz
19.	Praha 3 – Žižkov II	Husinecká 948/14 130 00 Praha 3 – Žižkov	tel. 607 473 484, pí. Lošková Miluše e-mail: zizkov2@loska.cz www.rybar.xf.cz
20.	Praha 4 – Braník	Modřanská 120/33 147 00 Praha 4 – Braník	tel. 244 466 051, tel. 736 605 222, pí Zoufalová Soňa, tel. 603 580 370, p. Kubata Jan, tel. 724 063 270, p. Wišo Milan e-mail: jenda.kubata@gmail.com, e-mail: info@rybaribranik.cz, e-mail: milan@wiso.cz www.rybaribranik.cz
21.	Praha 4 – Michle	Vídeňská 744/2 140 00 Praha 4 – Michle V Jezírkách 1544/14 149 00 Praha 415	tel. 602 570 613, p. Šebesta Pavel e-mail: rybarimichle@seznam.cz, e-mail: p_sebesta@seznam.cz www.rybarimichle.cz
22.	Praha 4 – Modřany	K Vltavě 2012/56 143 00 Praha 4 – Modřany	tel. 602 142 084, p. Petřek Petr, tel. 604 855 003 p. Flieger Antonín e-mail: info@rybari-modrany.cz, e-mail: petrek.petr@seznam.cz www.rybari-modrany.cz
23.	Praha 4 – Nusle	Na Ostrůvku 311/3a nebo Na Veselí 10 140 00 Praha 4 – Nusle	tel. 608 554 747, p. Stubley David, tel. 608 536 024, p. Janoušek Miroslav, tel. 603 562 783, Ing. Volák Jiří e-mail: rybari.nusle@mo-crs.cz www.rybarinusle.mo-crs.cz
24.	Praha 4 – Pankrác	Žateckých 1213/18 140 00 Praha 4 – Nusle	tel. 261 222 469, tel. 728 102 274, tel. 773 609 073 paní Štětinová Štruncová Ivana e-mail: struncovi@gmail.com, e-mail: info@rybaripankrac.cz www.rybaripankrac.cz
25.	Praha 5 – Barrandov	Dreyerova 613/2 152 00 Praha 5 – Barrandov	tel. 777 874 358, tel. 602 201 634, p. Bimka Jan, tel. 723 521 243, p. Zikán Petr e-mail: akmib@seznam.cz, e-mail: pet.zik@seznam.cz

Poř. číslo	Název MO	Adresa	Kontakt (tel. číslo, e-mail, web. stránky)
26.	Praha 5 – Jinonice	Oistrachova 140 155 00 Praha 5 – Stodůlky	tel. 734 669 203, p. Fišer Jaroslav, tel. 607 981 144, p. Zelenka Petr, tel. 604 562 003 pí Schindlerová Jiřina e-mail: mocrsjinonice@seznam.cz, e-mail: petrzelenka@seznam.cz, e-mail: fiser2665@seznam.cz www.rybarijinonice.cz
27.	Praha 5 – Radlice	Nádražní 19/30 150 00 Praha 5 – Smíchov	kancelář a prodejna rybářských potřeb - tel. 739 104 902 kancelář, tel. 607 136 453, p. Kelnar Milan, tel. 739 104 902, pí Gmuzdková Hilda e-mail: moradlice@volny.cz www.rybariradlice.cz
28.	Praha 5 – Radotín	Šárovo kolo 1706 153 00 Praha 16 – Radotín	tel. 603 716 710, p. Čížek Jan, tel. 737 128 927, pí Pavlátová Věra e-mail: cizekj@post.cz, e-mail: m.k.rybar@seznam.cz, e-mail: vera.pavlatova@seznam.cz www.rybariradotin.cz
29.	Praha 5 – Smíchov	Preslova 2213/5 150 21 Praha 5 – Smíchov	tel. 222 982 984, kancelář, tel. 775 979 881, Ing. Janků Jiří e-mail: info@crssmichov.cz www.crssmichov.cz
30.	Praha 5 – Stodůlky	Hostinského 1533/1 155 00 Praha 5 – Stodůlky	tel. 603 918 148, p. Ježek Miroslav, tel. 602 243 517, JUDr. Havlůj Josef e-mail: rybaristodulky@seznam.cz, akhavluj@volny.cz
31.	Praha 5 – Velká Chuchle	U Skály 187/4 Starochuchelská 182/14 159 00 Praha 5 – Velká Chuchle	tel. 603 822 502, p. Štika Petr, tel. 257 221 752, 603 535 284 pí Štiková Jana, prodejna rybářských potřeb e-mail: rybarichuchle@volny.cz www.rybarichuchle.cz
32.	Praha 5 – Zbraslav	U Malé řeky 622 156 00 Praha 5 – Zbraslav	tel. 723 780 868, p. Zdeněk Pokorný, tel. 777 124 840, pí Světničková Pavla (pouze v úředních hodinách – viz web), tel. 606 812 324 p. Vejvoda Jiří (pouze v úředních hodinách – viz web) e-mail: rybari.zbraslav@seznam.cz www.rybari-zbraslav.cz

Poř. číslo	Název MO	Adresa	Kontakt (tel. číslo, e-mail, web. stránky)
33.	Praha 6 – Břevnov	Pod Drinopolem 1455/6 169 00 Praha 6 – Břevnov	tel. 602 354 691, p. Nachtigall Ivan, tel. 724 225 205, p. Melichar Miroslav e-mail: rosenbachk@seznam.cz, e-mail: m.melichar@seznam.cz
34.	Praha 6 – Dejvice	Evropská 1483/39 160 41 Praha 6 – Dejvice Poštovní schránka č. 27	tel. 224 316 983, tel. 602 870 296, p. Aušprunk Karel, tel. 603 468 468, p. Seluckỳ Marek e-mail: rybar@wo.cz, e-mail: libavihanova@seznam.cz
35.	Praha 7 – Holešovice	Dukelských hrdinů 346/9 170 00 Praha 7 – Holešovice	tel. 233 378 880, tel. 773 243 331, p. Kincl Ladislav, tel. 773 243 332, p. Piloušek Luděk e-mail: crsmop7@volny.cz, e-mail: crsmop7@upcmail.cz
36.	Praha 8 – Karlín	Křižíkova 52/48 186 00 Praha 8 – Karlín	tel. 728 603 965, p. Mašek Vladimír, tel. 724 539 147, pí Housková Jarmila e-mail: maschburk@seznam.cz, e-mail: jarmihou@seznam.cz www.rybarikarlin.cz
37.	Praha 8 – Kobylisy	Slezská 1324/44 120 00 Praha 2	tel. 721 816 366, p. Ouředníček Jiří, tel. 724 007 652, Mgr. Zdvořáček David e-mail: ourednicek.jiri@email.cz, e-mail: zdvoracek@rybsvaz.cz www.rybarikobylisy.webnode.cz Výdej povolenek: Po-Ne 9.00-19.00 hod.
38.	Praha 8 – Libeň	nám. Dr. Holého 1050/9 180 00 Praha 8 – Libeň	tel. 728 676 424, paní Červenková Jiřina, tel. 604 685 546, p. Moudrý Vladimír e-mail: mo.liben@seznam.cz www.crsmoliben.wz.cz
39.	Praha 9 – Běchovice	V Alejích 240 250 90 Nové Jirny	tel. 604 236 658, 603 858 764, p. Zajac Karel e-mail: karel.zajac@post.cz
40.	Praha 9 – Čakovice	Zámecký park 196 00 Praha 9 – Čakovice	tel. 602 936 764, p. Štěrba Vlastimil, tel. 607 577 220, p. Chaloupka Jiří e-mail: rybaricakovice@seznam.cz, e-mail: jindjab@seznam.cz www.rybari-cakovice.cz

Poř. číslo	Název MO	Adresa	Kontakt (tel. číslo, e-mail, web. stránky)
41.	Praha 9 – Horní Počernice	Na Svěcence 2169/4 193 00 Praha 9 – Horní Počernice	tel. 603 239 706, p. Csik Ladislav, tel. 603 742 902, p. Kosař Václav e-mail: csik@cmail.cz
42.	Praha 9 – Kyje	Vodňanská 760 198 00 Praha 9 – Kyje	tel. 724 003 079, p. Ing. Linhart Miloslav e-mail: rybarikyje@gmail.com www.rybarikyje.cz
43.	Praha 9 – Újezd nad Lesy	Staroújezdská 528 190 16 Praha 9 – Újezd nad Lesy	tel. 602 668 702, p. Melichar Václav, tel. 602 947 507, p. Hrubý Aleš e-mail: crsmo.ujezdnadlesy@centrum.cz, e-mail: melichar17@seznam.cz www.mocrs-ujezd.cz
44.	Praha 9 – Vinoř	V Obůrkách 3 190 17 Praha 9 – Vinoř	tel. 732 463 127, p. Podzimek Tomáš e-mail: rybsvazvinor@seznam.cz
45.	Praha 9 – Vysočany	Teplická 494 190 00 Praha 9 – Střížkov	tel. 603 413 665, p. Mačák Stanislav e-mail: info@rybarivysocany.cz, e-mail: macak@rybarivysocany.cz, www.rybarivysocany.cz
46.	Praha 10 – Hostivař	U Břehu 473/47 102 00 Praha 10 – Hostivař	tel. 274 867 707, tel. 732 688 200, paní Ježková Marie, tel. 723 203 855, p. Nový Josef e-mail: rybari.hostivar10@seznam.cz, e-mail: novy.josef@atlas.cz www.rybarihostivar.websnadno.cz
47.	Praha 10 – Vinohrady	Slezská 950/34 120 00 Praha 10 – Vinohrady	tel. 602 948 148, tel. 607 111 000, PhDr. Slaninka Jan e-mail: rybarivinohrady@seznam.cz, e-mail: honza.slaninka@gmail.com www.rybarivinohrady.cz
48.	Praha 10 – Záběhlice	Nad Úžlabinou 446/22 108 00 Praha 10 – Malešice	tel. 274 772 959, tel. 603 728 657, p. Šturc Jiří e-mail: rybari-zabehlice@volny.cz www.rybari-zabehlice.wz.cz
49.	Praha 11 – Háje	Brechtova 829/14 149 00 Praha 11 – Háje	tel. 722 143 691, 606 907 122, p. JUDr. Bubeník Jan, tel. 603 190 681, p. Zlatník Jiří e-mail: bubenikjan@seznam.cz
50.	Praha 13 – Hůrka	Nevanova 1050/11 163 00 Praha 6 – Řepy	tel. 732 707 287, pí Spudilová Renata, tel. 602 808 809, p. Marek František e-mail: spudilovarenata@email.cz,

Poř. číslo	Název MO	Adresa	Kontakt (tel. číslo, e-mail, web. stránky)
51.	Roztoky u Prahy	Jana Palacha 889 252 63 Roztoky u Prahy	tel. 728 167 496, pí Beranová Monika, tel. 604 207 210, p. Přistoupil Jiří e-mail: info@rybari-roztoky.cz www.rybari-roztoky.cz
52.	Řevnice	Švabinského 28 252 30 Řevnice	tel. 606 168 010, pí Šimánková Jaroslava, tel. 723 059 061, p. Ráž Emil e-mail: crs.revnice@seznam.cz www.rybarirevnice.cz
53.	Sázava nad Sázavou	285 06 Sázava nad Sázavou 512	tel. 777 305 990, p. Krejčí Pavel, tel. 734 719 713, p. Hons Radek, tel. 721 703 897, p. Pešout Milan e-mail: pesoutmilan@seznam.cz, e-mail: rhons@seznam.cz
54.	Sluštice	250 84 Sluštice 21	tel. 606 400 290, p. Štěrba Jiří, tel. 603 526 884, p. Plaček Vladimír e-mail: rybarislustice@seznam.cz,
55.	Světlá nad Sázavou	Wolkerova 1141 582 91 Světlá nad Sázavou	tel. 606 843 619, Mgr. Beránek Jaroslav, tel. 774 282 183, Ing. Kubín Martin, tel. 737 618 334, pí. Dittrichová Ladislava e-mail: rybysvetla@centrum.cz, e-mail: beranekj@centrum.cz, e-mail: martin.kubin@seznam.cz www.rybari-svetlans.cz
56.	Štěchovice	Na Peškově 392 (pod kostelem) 252 07 Štěchovice	tel. 734 815 747, Ing. Hipmann Jan, tel. 777 805 432, p. Dvořák Petr e-mail: info@rybaristechovice.cz, e-mail: rybari.stechovice@seznam.cz www.rybaristechovice.cz
57.	Úvaly	Pod Slovany 1960 250 82 Úvaly	tel. 606 824 260, p. Prchal Petr, tel. 604 906 400, p. Baroch Radek, tel. 737 877 880, p. Kolařík Vlastislav e-mail: hospodarpetr@seznam.cz, e-mail: rybari.uvaly@seznam.cz, e-mail: adlokv@seznam.cz www.rybariuvaly.webnode.cz

ČESKÝ RYBÁŘSKÝ SVAZ, z. s.
Středočeský územní svaz
K Novým domkům 82, 159 00 Praha 5 – Lahovice
Tel.: 224 934 984
E-mail: sekretariat@crs-sus.cz
www.crs-sus.cz

Soupis mimopstruhových revírů Středočeského územního svazu s bližšími podmínkami výkonu rybářského práva

I. **Výkon rybářského práva na revírech MO ČRS, z. s., Středočeského územního svazu.**
II. **Popisy MP revírů, ve kterých platí celorepublikové, celosvazové a sdružené (územní) krajské MP povolenky ČRS, z. s., Středočeského územního svazu a povolenky pro nečleny.**
III. **Seznam revírů místního významu – povolenky vydává uživatelská MO.**
IV. **Seznam mimopstruhových revírů samostatných MO ČRS, z. s., Středočeského územního svazu nesdružených ve společném rybolovu – povolenky vydává uživatelská MO.**
V. **Seznam vhodných lovných míst pro handicapované rybáře.**
VI. **Seznam MO ČRS, z. s., Středočeského územního svazu ve společném rybolovu.**
VII. **Seznam samostatně hospodařících MO ČRS, z. s., Středočeského územního svazu.**

I. VÝKON RYBÁŘSKÉHO PRÁVA NA REVÍRECH MO ČRS, Z. S., STŘEDOČESKÉHO ÚZEMNÍHO SVAZU

V ČRS, z. s., Středočeském územním svazu (dále jen ČRS, z. s., SÚS) jsou tyto možnosti lovu ryb:

1. Na revírech MO ČRS, z. s., SÚS sdružených ve společném rybolovu platí územní, celosvazová a celorepubliková povolenka.
2. Vedle sdružených revírů mají některé MO revíry místního významu, na nichž platí pouze místní povolenka vydaná uživatelskou místní organizací. Územní, celosvazová ani celorepubliková povolenka na těchto revírech neplatí.
3. Na revírech nesdružených ve společném rybolovu neplatí územní, celosvazová ani celorepubliková povolenka. Na tyto revíry vydávají samostatné povolenky uživatelské MO.
4. Na hlavním toku Labe, **revírech č. 14–19 a č. 21–25** platí vedle celorepublikových, celosvazových a územních povolenek Středočeského ÚS i povolenky č. 90 s omezenou platností pro tyto uvedené revíry.

Vedle zákona o rybářství č. 99/2004 Sb. a jeho prováděcí vyhlášky č. 197/2004 Sb., v platném znění, platí i výjimky a doplňky uvedené u jednotlivých popisů revírů ČRS, z. s., SÚS. Za BPVRP uvedené u jednotlivých rybářských revírů jsou zodpovědní uživatelé rybářských revírů. Případné dotazy směřujte přímo na uživatele rybářského revíru. Kontakty jsou uvedeny na konci popisů středočeských revírů.

ČRS, z. s., SÚS a MO mohou po schválení příslušnými orgány státní správy vyhlásit určité změny v provádění lovu ryb, pokud to vyžaduje ochrana revírů.

DODATEK BLIŽŠÍCH PODMÍNEK VÝKONU RYBÁŘSKÉHO PRÁVA DLE § 13 odst. 9 zákona č. 99/2004 Sb.

(SPECIFIKACE PRO VÝKON RYBÁŘSKÉHO PRÁVA NA REVÍRECH ČRS, z. s., SÚS)

1. **Bližší podmínky rybolovu = bližší podmínky výkonu rybářského práva (dále jen BP).**
2. **Tímto novým zněním BP jsou nahrazena všechna předchozí ustanovení.**
3. **U rybářských revírů, kde je v popisu uvedeno: „MNÍK“, je na základě výjimky KÚ Středočeského kraje č. j. 8406/OŽP-10416/03-Sy povolen odlov mníka jednovousého. Nejmenší lovná míra mníka je stanovena na 40 cm, doba hájení od 1. 11. do 31. 1.**
4. **U rybníků, které jsou provozovány v režimu rybníkářství v souladu se zákonem č. 99/2004 Sb. v platném znění, je uvedeno registrační číslo hospodářství (CZ……)**
5. **Zákaz podsekávání ryb.**
6. **Držitel povolenky je povinen vrátit povolenku s přehledem úlovků nejpozději do 15 dnů po skončení její platnosti MO, která povolenku vydala. Povolenka a přehled o úlovcích se vrací i v případě, že držitel nedocílil žádných úlovků, anebo ryby nelovil.**
7. **Celoroční středočeské územní MP povolenky, celosvazové a celorepublikové MP povolenky opravňují jejich držitele k lovu ryb na revírech ČRS, z. s., SÚS až do 5. 1. následujícího roku. Termín odevzdání přehledu o úlovcích se tímto opatřením nemění (do 15. 1.)**
8. **Lov z plavidel je zakázán, pokud není v popisu konkrétního revíru nebo jeho části výslovně povolen.**
9. **Zavážení a zaplavávání návnad a nástrah je zakázáno, pokud není výslovně povoleno. Zavážení je povoleno u revírů, kde je povolen lov z plavidel.**
10. **Táboření a rozdělávání ohňů je zakázáno všude mimo vyhrazená tábořiště (stanoveno zákonem o lesích a zákonem na ochranu přírody a krajiny ČR č. 114/1992 Sb., ve znění pozdějších předpisů, nebo místními vyhláškami) = postih Policie ČR, městské policie a orgánů na ochranu přírody a krajiny ČR.**
11. **Respektujte dopravní značení. Nerespektování = postih od Policie ČR nebo městské policie.**

12. **Vjezd a parkování na hrázích je zakázáno, není-li výslovně uvedeno jinak.**
13. **Uživatel může z důvodu vysazení násad (netýká se tekoucích vod) hájit celý revír nebo jeho část po dobu 7 dní. Při konání sportovních akcí lze hájit celý revír nebo jeho část po dobu 7 dní (informace o hájení bude zveřejněna na webových stránkách ČRS, z. s., SÚS www.crs-sus.cz).**
14. **Uživatel může ve výjimečných případech při konání rybářských závodů vyhradit na dobu nezbytně nutnou místa k lovu. Informace o omezení rybolovu bude zveřejněna na webových stránkách ČRS, z. s., SÚS www.crs-sus.cz.**
15. **Děti do 10 let věku mohou manipulovat s 1 udicí patřící osobě provádějící lov, která je starší 18 let, a v jejím doprovodu.**
16. **Každá jedna přisvojená zde uvedená ryba (kapr, amur, bolen, candát, sumec, štika, lipan, pstruh obecný, pstruh duhový, siven) musí být zapsána zvlášť na jeden řádek v oddílu II povolenky k lovu.**
17. **Pro konání vnitrostátních soutěží a závodů v lovu ryb udicí a mezinárodního mistrovství ČR (ve všech disciplínách LRU – plavaná, feeder, lov na umělou mušku a přívlač), které jsou zajišťované sportovním odborem LRU při Radě ČRS a příslušnými územními sportovními odbory LRU, platí ustanovení mezinárodního závodního řádu F. I. P. S. e. d. v platném znění pro daný rok, který je upravený na podmínky pořádání soutěží a závodů v České republice. Pro případy konání mezinárodních závodů na úrovni mistrovství světa či mistrovství Evropy platí ustanovení závodního řádu F. I. P. S. e. d. v platném a plném znění pro daný rok s případnými drobnými úpravami, které musí být pořadatelem akce uvedeny v oficiálních propozicích daného závodu.**
18. **Při lovu na umělou mušku (Příloha č. 7 vyhlášky 197/2004 Sb., bod C) je od 1. 1. do 15. 6. povoleno lovit pouze s klasickou muškařskou výbavou skládající se z muškařského prutu, muškařského navijáku, muškařské šňůry a návazce v maximální délce odpovídající dvojnásobné délce používaného prutu a s nástrahami v maximální velikosti 3 cm. Je zakázáno používat jakékoliv zátěže umístěné mimo tělo mušky, stejně tak je zakázáno použití jakýchkoliv plovoucích zařízení, jako je kulové plovátko, splávek apod. Je zakázáno lovit pomocí „dřívka“ a metodou „bagr“ (včetně dvou a více rybářů lovících těsně vedle sebe). Je zakázáno lovit na jakékoliv gumové nástrahy typu twister, ripper, banjo apod. Lov na tyto nástrahy**

je považován za přívlač při použití jakékoliv výbavy. Je dovoleno používat pouze jednoháčky. Dvojháčky a trojháčky jsou zakázány. Je zakázáno vybavovat nástrahy doplňky, které svým pohybem zvyšují dráždivost pro ryby, například rotujícím plíškem, vrtulkou nebo gumičkou. Při lovu na „Tenkaru" je možné použít pouze prut a návazec (není používán žádný naviják a muškařská šňůra). Při lovu zachovávají osoby provádějící lov mezi sebou vzdálenost nejméně 20 m, pokud se nedohodnou na menší.

19. **Lov muškařením (Příloha č. 7 vyhlášky 197/2004 Sb., bod D) je od 1. 1. do 15. 6. zakázán.**
20. **Lovící musí mít při lovu podběrák.**
21. **Zákaz používání vylovovacího háku gafu.**
22. **Zákaz používání dvojháčků a trojháčků od 1. 1. do 15. 6. v MP revírech.**
23. **Zákaz lovu na srkačku.**
24. **Denní úlovek lína obecného se stanovuje nejvýše na 4 ks (pokud není u popisu revíru uvedeno jinak).**
25. **Nejmenší lovná míra lipana podhorního je 40 cm.**
26. **Nejmenší lovná míra okouna říčního je 20 cm (pokud není u popisu revíru uvedeno jinak).**
27. **K70 – kapr nad 70 cm (včetně) se musí bez prodlení a s maximální šetrností vrátit zpět do rybářského revíru, kde byl uloven (pokud není u popisu revíru uvedeno jinak).**
28. **Nejmenší lovná míra parmy obecné je 60 cm (pokud není u popisu revíru uvedeno jinak).**
29. **Na rybnících, kde je na základě výjimky umožněn lov pod ledem, je tento lov prováděn na vlastní nebezpečí. V rámci zajištění bezpečnosti se stanovuje podmínka, že lov ryb pod ledem je povolen pouze po úplném zamrznutí hladiny, minimální souvislá tloušťka ledu musí být alespoň 10 cm a minimální vzdálenost lovících 5 m.**

LOV RYB NONSTOP – Na základě rozhodnutí MZe byla povolena výjimka z denní doby lovu v období od **16. 6. 2020 do 30. 9. 2020 v době od 0.00 do 4.00**, od **16. 6. 2021 do 30. 9. 2021 v době od 0.00 do 4.00** na těchto rybářských revírech:

411 050 Labe 18 – MO Brandýs nad Labem – Stará Boleslav
411 051 Labe 19 – MO Čelákovice
411 056 Labe 24 A – MO Kolín
411 503 Vltava 15 – Údolní nádrž Kamýk

Podmínky lovu ryb v době povolené výjimky z denní doby lovu na výše uvedených revírech:

a) Osoba provádějící lov ryb je povinna v době povolené výjimky ze zákazu lovit ryby mimo denní dobu lovu, tedy od 16. 6. do 30. 9. v době od 0.00 do 4.00 v letech 2020 a 2021, osvětlit místo lovu bílým, neoslňujícím světlem. Zakládání otevřených ohňů se pro tyto účely zakazuje.

b) Osoba provádějící lov ryb je povinna v případě pokračování lovu ryb po 24. hodině zapsat nesmazatelným způsobem do oddílu II povolenky k lovu (Evidence docházky a úlovku) nové datum lovu a číslo rybářského revíru. Pokud si osoba provádějící lov ryb nepřisvojila předchozí den žádnou ulovenou rybu, je povinna prázdnou řádku k tomuto dni nejpozději před zápisem nového data proškrtnout.

c) Osoba provádějící lov ryb z plavidla je povinna respektovat ustanovení Řádu plavební bezpečnosti, a to zejména ta ustanovení, která se vztahují k noční signalizaci malých plavidel za plavby a za stání (čl. 3.13 a čl. 3.20 Řádu plavební bezpečnosti).

d) V období od 1. 9. do 30. 9. 2020 a od 1. 9. do 30. 9. 2021 v době udělené výjimky, tedy od 0.00 do 4.00, se povoluje lov **pouze na nástrahu rostlinného původu nebo na nástražní rybu o délce minimálně 15 cm, přičemž nemohou být použity k lovu její části**. Za nástrahy rostlinného původu lze považovat také nástrahy typu boilies nebo pelety, ve kterých může být část obsahu tvořena komponenty živočišného původu. *(Uvedené podmínky v měsíci září jsou dle podmínek MZe z důvodu ochrany úhoře říčního.)*

II. POPISY MP REVÍRŮ, NA KTERÝCH PLATÍ CELOREPUBLIKOVÉ, CELOSVAZOVÉ A SDRUŽENÉ (ÚZEMNÍ) KRAJSKÉ MP POVOLENKY ČRS, Z. S., STŘEDOČESKÉHO ÚZEMNÍHO SVAZU A POVOLENKY PRO NEČLENY

SOUPIS MIMOPSTRUHOVÝCH REVÍRŮ

411 191 BAKOV 2 – MO Bakov nad Jizerou 2,3 ha

Revír tvoří nádrže:

1. Veselá v k. ú. Mnichovo Hradiště 0,5 ha
   (GPS 50°29'50.799"N, 14°57'57.305"E)
2. Koupaliště Bakov Bakov nad Jizerou 1,8 ha
   (GPS 50°29'6.637"N, 14°56'32.162"E)

Nejmenší lovná míra u štiky je stanovena na 60 cm, amura na 60 cm, lína na 30 cm a candáta na 50 cm. Lov dravců povolen od 1. 9. Denní úlovek vyjmenovaných druhů ryb (kapr, štika, amur, candát) se omezuje na 1 ks denně. Jeho ponecháním končí denní lov na revíru. Platí povinnost zapisovat do přehledu úlovků číslo podrevíru. Na koupališti Bakov je celoročně zakázáno krmení a vnadění a lov je zde povolen pouze v určeném úseku – označeno tabulemi. Na podrevíru č. 1 – nádrž Veselá (0,5 ha) v k. ú. Mnichovo Hradiště – je v měsících květnu, červnu, červenci a srpnu povolen rybolov až od 6.00 do 22.00 z důvodu rušení nočního klidu.

411 986 BARTOŇ – MO Rakovník 4,5 ha

Rybolov lze provozovat na rybníku:

Bartoňský rybník (CZ 21082159) v k. ú. Rakovník 4,5 ha
GPS 50°6'36.155"N, 13°45'54.346"E

Nejmenší lovná míra u kapra je stanovena na 45 cm, štiky na 60 cm, candáta na 55 cm, okouna na 25 cm, lína na 25 cm. Kapr nad 60 cm (včetně) se musí bez prodlení a s maximální šetrností vrátit zpět do rybníka, kde byl uloven. V případě manipulace s rybou na břehu je lovící povinen použít navlhčenou podložku. Rybolov je povolen pouze na montáže, kdy při utržení ryby všechny součásti kromě háčku a návazce z montáže volně odpadnou. Lov ryb včetně dravců je povolen pouze na jednoháček (neplatí pro přívlač na umělé nástrahy). Přisvojí-li si rybář v jednom dni 2 ks kapra, amura, štiky, candáta nebo jejich kombinace, končí pro něj na revíru denní rybolov.

411 001 BEROUNKA 3 – MO Beroun 18 km 96 ha
GPS Z: 49°55'37.876"N, 14°11'10.765"E, K: 49°59'13.982"N, 14°2'41.857"E
Přítok Vltavy. Od jezu v Karlštejně – Klučicích až po jez továrny Prefa v Hýskově. Lov z plavidel povolen. Přítoky jsou chovné – lov ryb zakázán. Na rameni Berounky od mostu u Zajíčkova mlýna (u Dolejší brány v Berouně) k soutoku s Litavkou platí celoroční zákaz lovu ryb. Zákaz rybolovu 50 m od stěny MVE a rybího přechodu na jezu v Berouně a Hýskově. Nejmenší lovná míra štiky je stanovena na 55 cm.

411 002 BEROUNKA 4 A – MO Kladno 4 km 28 ha
GPS Z: 49°59'14.063"N, 14°2'41.83"E, K: 50°0'3.717"N, 14°0'21.182"E
Přítok Vltavy. Od jezu továrny Prefa v Hýskově až k jezu v Nižboru. Lov z plavidel povolen. Přítoky jsou chovné – lov ryb zakázán. Zákaz rybolovu na pravém břehu pod zaústěním rybího přechodu do Berounky do vzdálenosti 50 m po proudu – označeno cedulí. Nejmenší lovná míra štiky je stanovena na 55 cm.

411 132 BEROUNKA 4 B – MO Nižbor 8 km 52 ha
GPS Z: 50°0'3.717"N, 14°0'21.144"E, K: 50°1'35.01"N, 13°54'55.729"E
Přítok Vltavy. Od jezu v Nižboru až k jezu Valentova mlýna v Sýkořicích. Lov z plavidel povolen. Přítoky jsou chovné – lov ryb zakázán. Nejmenší lovná míra štiky je stanovena na 55 cm.

411 003 BEROUNKA 5 – MO Křivoklát 15 km 90 ha
GPS Z: 50°1'35.04"N, 13°54'55.477"E, K: 50°1'4.413"N, 13°49'58.847"E
Přítok Vltavy. Od jezu mlýna v Sýkořicích až k jezu mlýna v Nezabudicích. Lov z plavidel povolen jen od jezu Sýkořice k mostu ve Zbečně a od jezu v Roztokách k jezu v Nezabudicích – vyznačeno tabulemi. U jezu v Nezabudicích je nově instalován rybí přechod – zákaz rybolovu 50 m pod a 50 m nad přechodem po obou březích. Rybí přechod označen tabulemi. Přítoky jsou chovné – lov ryb zakázán. Na jezu v Roztokách platí zákaz rybolovu ve slalomové dráze. Úsek označen tabulemi. Bivakování v CHKO Křivoklátsko povoleno jen na veřejných tábořištích nebo v kempech. Nejmenší lovná míra štiky je stanovena na 55 cm. Lov ryb povolen pouze na jednoháček (neplatí pro umělé nástrahy).

411 004 BEROUNKA 6 – MO Rakovník 15 km 90 ha
GPS Z: 50°1'4.381"N, 13°49'58.848"E, K: 49°57'32.716"N, 13°41'35.073"E
Přítok Vltavy. Od jezu mlýna (elektrárny) v Nezabudicích až k jezu elektrárny ve Zvíkovci. Lov z plavidel povolen. Nejmenší lovná míra kapra je stanovena

na 45 cm, štiky na 60 cm, candáta na 55 cm, parmy na 45 cm, okouna na 25 cm, lína na 25 cm. Je zakázáno vstupovat do Národní přírodní rezervace Týřov a Velká Pleš na pravém břehu řeky, tj. od ústí protilehlého levostranného přítoku Tyterského potoka až k ústí pravostranného přítoku Skryjského potoka – vyznačeno tabulemi na přístupových cestách. Je povoleno lovit na místě pod ústím tohoto potoka (na Bahnách). Lov z plavidel navalených na pravý břeh v rezervaci je povolen, nesmí se však vystupovat na břeh. Vstup a průchod elektrárnou ve Zvíkovci je zakázán – vyznačeno tabulemi. Přítoky jsou samostatným revírem.

411 005 BĚLÁ 1 – MO Bělá pod Bezdězem 3,9 ha

Revír tvoří nádrže:

1. Slon v k. ú. Bělá pod Bezdězem 2,5 ha
   (GPS 50°30'21.629"N, 14°48'5.91"E)
2. Březinka Březinka 0,5 ha
   (GPS 50°28'37.259"N, 14°46'41.541"E)
3. tůň U Hájovny Bělá pod Bezdězem 0,9 ha
   (GPS 50°30'3.877"N, 14°51'57.09"E)

Na nádržích Slon je část nádrže CHRO – lov ryb zakázán – vyznačeno tabulemi. Nejmenší lovná míra štiky je stanovena na 60 cm, candáta na 55 cm, lína na 30 cm, úhoře na 60 cm, amura a obou tolstolobiků na 60 cm. Kapr nad 60 cm včetně se musí bez prodlení po ulovení vrátit do revíru, kde byl uloven. Zákaz lovu všech druhů ryb platí od 16. 3. do 30. 4. včetně. Lov dravých ryb (bolen, candát a štika) na rybku a její části je povolen pouze na jednoháček. Denní úlovek na revíru se omezuje na 1 ks vyjmenované ryby denně (candát, štika, kapr, amur), jejím ponecháním končí denní lov na revíru. Úlovek vyjmenovaných druhů ryb (candát, štika, kapr, amur) v kalendářním týdnu, tj. od pondělí do neděle, je omezen na 3 ks a úlovek v kalendářním měsíci je omezen na 9 ks. Roční úlovek kapra na revíru je omezen na 30 ks. Roční úlovek vyjmenovaných druhů dravců je omezen na 10 ks (štika, candát). Povinnost zapisovat do přehledu úlovků číslo podrevíru.

411 006 BLANICE VLAŠIMSKÁ 1 a 2 – MO Vlašim 42,5 km 25 ha

GPS Z: 49°47'50.153"N, 14°56'43.313"E, K: 49°36'9.436"N, 14°50'3.82"E

Přítok Sázavy. Od ústí do Sázavy pod Soběšínem až k bývalému Dolejšímu mlýnu v k. ú. Předbořice. Přítoky jsou chovné – lov ryb zakázán. Nejmenší lovná míra lína obecného je stanovena na 30 cm. Denní úlovek lína obecného je omezen na 3 ks denně. Přisvojením 2 ks uvedených druhů

ryb (kapr, štika, candát, amur, bolen a sumec) nebo jejich kombinace končí na tomto revíru denní lov.

411 007 BLANICE VLAŠIMSKÁ 5 – MO Načeradec 5 km 2 ha

Revír tvoří nádrž:

Podsada v k. ú. Načeradec 1,0 ha
(u staré cihelny v Načeradci)
(GPS 49°36'46.845"N, 14°53'57.113"E)

Součástí revíru je Martinický (Zlatý) potok *(GPS Z: 49°34'50.058"N, 14°59'17.794"E, K: 49°34'44.96"N, 14°55'15.051"E)* od vtoku do Hronského rybníka až k pramenům u Slavětína včetně Hornolhoteckého potoka *(GPS Z: 49°34'42.127"N, 14°58'5.29"E, K: 49°34'51.207"N, 14°57'54.004"E)*. Lov ryb povolen pouze z hráze nádrže.

411 987 BLAŽEJOVICKÝ POTOK 2 – PÍŠTĚ (RACHYNĚ) – Středočeský územní svaz 7,5 ha

Rybolov lze provozovat na rybníku:

Píště – Rachyně (CZ 61094011) v k. ú. Píště 7,5 ha
GPS 49°36'33.104"N, 15°11'27.212"E

Mimopstruhový režim od 1. 6. do 30. 9. Boaty povoleny. Povolen lov na umělou mušku a přívlač. Lovit ryby lze pouze na celorepublikové, celosvazové a středočeské mimopstruhové povolenky společně s místenkou. Místenku (= oprávnění k hospodářskému odlovu) za poplatek 25 Kč získá lovící na základě odeslané SMS zprávy ve tvaru: **HORAC25 na tel. číslo: 90211**. Potvrzující SMS musí být obdržena ještě před zahájením vlastního rybolovu, a to ve znění: „Oprávnění rybníkáře k hospodářskému odlovu na rybníku Rachyně dle bližších podmínek. Platí pouze v den doručení SMS. Cena SMS je 25 Kč. Petrův zdar. ČRS SÚS.“ Za lov bez místenky bude lovícímu zadržena povolenka.

411 998 BOŽKOV – Středočeský územní svaz 2 ha

Rybolov lze provozovat na rybníku:

Božkov (CZ 21085264) v k. ú. Mnichovice 2 ha
GPS 49°55'57.672"N, 14°41'43.577"E

Mimopstruhový režim. Lov ryb povolen od 16. 4. do 15. 10. Přívlač, lov na umělou mušku a muškaření zakázáno. Místenkový režim. Místenku s bližšími podmínkami za poplatek 20 Kč vydává správce rybníka – **tel.: 731 650 066**. Za lov bez místenky bude lovícímu zadržena povolenka k lovu. Přisvojí-li si rybář za kalendářní den 2 kusy kapra či amura (celkem nejvýše 7 kg), končí pro něj na revíru denní rybolov. Molo je určené přednostně pro handicapované rybá-

ře. Pokud přijede vozíčkář, musí mu být místo uvolněno. V případě nerespektování tohoto pokynu, RS přestupci odebere pověření rybníkáře k lovu ryb na tomto chovném rybníku. Odebrání pověření bude rybářskou stráží zapsáno do oddílu II jeho povolenky. Pokud bude stejný lovící s tímto záznamem v povolence přistižen při rybolovu na rybníku, bude mu RS zadržena povolenka.

411 992 BROŽKOVNA – Středočeský územní svaz 0,4 ha

Rybolov lze provozovat na rybníku:

Brožkovna (CZ 21122121) v k. ú. Třemblat

GPS 49°55'45.886"N, 14°45'10.570"E

Rybolov povolen od 1. 5. do 31. 10. K parkování jsou vyhrazena dvě místa na začátku a tři místa na konci rybníka. Pozn.: rybník je mělký, silně zarostlý vegetací. Ideální obsazenost je 5 současně lovících.

411 120 BRODSKÝ – MO Kladruby u Vlašimi 1 ha

Revír tvoří nádrž:

Záhorská v k. ú. Kladruby 1,0 ha

(GPS 49°43'45.136"N, 14°57'25.972"E)

Lov ryb povolen pouze pro tělesně postižené občany – držitele legitimace ZTP-P, kteří jsou členy ČRS.

411 985 BRODSKÝ 2 – MO Kladruby u Vlašimi 1 ha

Rybolov lze provozovat na rybníku:

Brodský (CZ 21148747) v k. ú. Tehov

(GPS 49°43'42.411"N, 14°57'43.450"E)

Lov povolen dle ustanovení RŘ za těchto bližších podmínek: amur bílý hájen celoročně. Zákaz lovu v obou ramenech rybníka, značeno tabulemi. Zákaz parkování před bezpečnostním přepadem. Rybník je vhodný pro handicapované rybáře.

411 199 BUDIHOSTICE – MO Smečno 4,6 ha

Revír tvoří nádrž Budihostice v k.ú. Budihostice 4,6 ha

(GPS 50°17'38.920"N, 14°15'35.067"E)

Nejmenší lovná míra lína je stanovena na 25 cm.

411 011 ČÁSLAVKA 1 a 2 – MO Čáslav 22 km 11 ha

GPS Z: 49°58'47.793"N, 15°24'11.463"E, K: 49°49'57.527"N, 15°26'39.554"E

Přítok Doubravy – Labe. Od ústí do Doubravy u obce Rohozec na ř. km 8,15 až k hranicím obce Podmoky na ř. km 22,25.

K revíru patří nádrže:

Lom Horky v k. ú. Horky 1,0 ha
(GPS 49°52'27.884"N, 15°25'58.058"E)
Panský Hostovlice 0,7 ha
(GPS 49°51'42.499"N, 15°27'38.169"E)

Přítoky jsou CHRO určenou k výrobě násad lososovitých ryb a ryb chráněných dle vyhlášky č. 395/1992 Sb.

411 141 ČERNÝ LES – MO Benešov 1,6 ha

Revír tvoří Černoleský rybník ležící na Benešovském potoce
v k. ú. Benešov 1,6 ha.
GPS 49°46'10.221"N, 14°42'9.451"E

Přívlač, lov z loděk a zavážení zakázáno. Lov z hráze zakázán. Nejmenší lovná míra štiky je stanovena na 55 cm. Na revíru je omezen úlovek kapra na 1 ks denně. V případě jeho ponechání a zapsání do úlovkového lístku rybolov pro tento den končí.

411 012 ČERVENÝ POTOK 1 – MO Zdice 13 km 6 ha

GPS Z: 49°54'53.235"N, 13°59'44.332"E, K: 49°51'59.413"N, 13°55'53.718"E

Přítok Litavky – Berounky. Od vtoku do Litavky pod Zdicemi až k silničnímu mostku v Praskolesích. K revíru patří Stroupinský potok od jezu v Točníku nad soutokem s Pekelským potokem až k pramenům. Stroupinský potok pod tímto jezem je samostatným pstruhovým revírem. Lov ryb povolen pouze na jednoháček, omezení se nevztahuje na lov přívlačí umělými nástrahami.

411 013 ČERVENÝ POTOK 2 – MO Hořovice 12 km 9,5 ha

GPS Z: 49°51'58.923"N, 13°55'53.228"E, K: 49°47'36.301"N, 13°52'38.006"E

Přítok Litavky – Berounky. Od silničního mostku v Praskolesích až k hrázi Záskalské nádrže.

K revíru patří nádrže:

Dráteník v k. ú. Hvozdec 5,1 ha
(GPS 49°47'59.332"N, 13°52'4.756"E)
Krejcárek Podluhy 1,0 ha
(GPS 49°48'58.931"N, 13°53'32.906"E)

Na jednotlivých nádržích jsou chráněné rybí oblasti – vyznačeno tabulemi. Na revíru je omezen maximální limit vyjmenovaných druhů ryb dle § 16 odst. 2 vyhlášky č. 197/2004 Sb., a to tak, že osoba provádějící lov si může ponechat maximálně 2 ks vyjmenovaných druhů ryb v jednom

kalendářním týdnu. Omezení počtu vyjmenovaných druhů ryb platí na všech mimopstruhových revírech MO Hořovice jakožto celku v jednom kalendářním týdnu.

411 014 ČERVENÝ POTOK 3 – MO Hořovice 1 km 18 ha

GPS 49°47'36.848"N, 13°52'40.982"E

(Záskalská údolní nádrž) přítok Litavky – Berounky. Od hráze Záskalské údolní nádrže až k vtoku do nádrže – vyznačeno tabulemi. Lov ryb z tělesa hráze zakázán. Přítoky jsou chovné – lov ryb zakázán. Chráněná rybí oblast vyznačena tabulemi – lov ryb zakázán. Na revíru je omezen maximální limit vyjmenovaných druhů ryb dle § 16 odst. 2 vyhlášky č. 197/2004 Sb., a to tak, že osoba provádějící lov si může ponechat maximálně 2 ks vyjmenovaných druhů ryb v jednom kalendářním týdnu. Omezení počtu vyjmenovaných druhů ryb platí na všech mimopstruhových revírech MO Hořovice jakožto celku v jednom kalendářním týdnu.

411 015 ČERVENÝ POTOK II č. 1 – MO Slaný 20 km 15 ha

GPS Z: 50°15'47.865"N, 14°11'19.951"E, K: 50°12'26.615"N, 13°56'28.138"E

Přítok Vltavy. Od mostku silnice Slaný – Velvary v Ješíně až k pramenům. K revíru patří část Šternberského potoka k mostku ve Kvíčku a nádrž:

Velký Slánský rybník v k. ú. Slaný 5,5 ha

(GPS 50°13'20.166"N, 14°3'32.021"E)

Nejmenší lovná míra ryb mimo hlavní tok je stanovena takto: amur 60 cm, lín 20 cm, štika 60 cm. Lovící si může ponechat 3 ks vyjmenovaných ryb a jejich kombinace (kapr, amur, štika, candát) týdně. Ponecháním si 2 ks vyjmenovaných ryb a jejich kombinace (kapr, amur, štika, candát) končí v ten den pro lovícího na revíru rybolov. Při lovu na živou a mrtvou rybku povolen pouze jednoháček či systém jednoháčků s výjimkou lovu na nástražní rybku o velikosti 30 cm a větší. Na základě rozhodnutí KÚ Středočeského kraje č. j. 097287/2018/KUSK je do 31. 12. 2020 na revíru zrušena doba hájení a nejmenší lovná míra u sumce velkého. Amur nad 90 cm (včetně) a lín nad 40 cm (včetně) se musí bez prodlení a s maximální šetrností vrátit zpět do rybářského revíru, kde byl uloven. Lovící si může ponechat 2 kusy kapra týdně. Ponecháním si 2 kaprů v jednom dni končí v ten den pro lovícího na revíru rybolov. Lovící musí mít při lovu u sebe podběrák o minimální délce ramen 60 cm. S jakoukoliv ulovenou rybou zachází lovící maximálně šetrně, na břehu ji může položit jen na navlhčenou podložku. Zejména s velkými kusy je zakázáno manipulovat vestoje bez podběráku tedy například vynášet rybu v rukách na břeh, či se s ní fotografovat vestoje. Zákaz používání pletených

šňůr jako šokových návazců, či v celé délce na navijáku, s výjimkou přívlače a lovu na rybičku. Od přítoku, cca 200 m, je hájené pásmo – označeno cedulemi, zákaz rybolovu v tomto pásmu, včetně nahazování do tohoto pásma. Zakrmování povoleno pouze ze břehu, zakázáno jakékoliv zavážení či zanášení nástrah i návnad včetně zákazu použití dálkově ovládaného zařízení. Celoročně hájen jeseter. Při nepříznivém počasí možno použít deštník se středovou tyčí, případně i tento deštník s bočnicemi.

411 193 DOKESKÝ RYBNÍK – MO Kladno 8,3 ha

Revír tvoří: vodní nádrž na soutoku Loděnice a Rozdělovského potoka v k. ú. Doksy u Kladna.

GPS 50°6'44.117"N, 14°3'3.626"E

Nejmenší lovná míra štiky je stanovena na 55 cm. Parkování je povoleno pouze na vyhrazeném parkovišti u hráze rybníka. Ponecháním si 2 ks kapra končí pro lovícího na revíru denní rybolov.

411 016 DOLANSKÝ POTOK 1 – MO Lidice 10 km 4 ha

GPS Z: 50°9'40.253"N, 14°15'40.731"E, K: 50°6'24.735"N, 14°7'9.769"E

Přítok Zákolanského potoka – Vltavy. Od vtoku do rybníka v Okoři až k pramenům. K revíru patří potok Lidický *(GPS Z: 50°8'42.977"N, 14°14'15.681"E, K: 50°8'26.549"N, 14°11'56.767"E)* až k soutoku s potokem Dolanským včetně nádrže na Lidickém potoce:

Lidická 1 v k. ú. Lidice 1,0 ha

(GPS 50°8'26.481"N, 14°11'35.23"E)

Přívlač na nádrži zakázána celoročně. Nejmenší lovná míra štiky je stanovena na 60 cm. Lov štiky a candáta je povolen od 1. 9. Zákaz lovu na živou a mrtvou rybku či její části do 1. 9. Lov povolen pouze na jednoháček. Osoba provádějící lov si může ponechat 1 ks kapra nebo amura nebo štiky denně, maximálně však 2 ks kapra nebo amura nebo štiky týdně. Ponecháním si uvedeného množství ryb končí na revíru lov ryb.

411 103 DOLANSKÝ POTOK 2 – MO Hřebeč 4 ha

Revír tvoří nádrž:

Hřebečská v k. ú. Hřebeč 4,0 ha

(GPS 50°7'59.036"N, 14°9'29.282"E)

Na nádrži je chovný úsek – lov ryb zakázán – vyznačeno tabulemi. Nejmenší lovná míra kapra je stanovena na 45 cm, štiky na 55 cm, lína na 30 cm a amura na 55 cm. Při lovu dravců na nástrahu živočišného původu do 20 cm, nebo její části, je povolen jen jeden jednoháček.

Víceháčkové systémy – trojháčky nebo dvojháčky jsou zakázány. Kapr nad 60 cm (včetně) se musí bez prodlení a s maximální šetrností vrátit zpět do rybářského revíru, kde byl uloven. Lovící si může ponechat pouze 1 ks kapra týdně. Ponecháním si 1 ks vyjmenované ryby uvedené v § 16 odst. 2 a 3 vyhlášky č. 197/2004 Sb. končí denní lov ryb.

411 018 DOUBRAVA 2 – MO Vrdy 14 km 18 ha

GPS Z: 49°57'57.002"N, 15°26'14.133"E, K: 49°54'0.248"N, 15°28'36.627"E

Přítok Labe. Od mostu v Žehušicích až ke Korčickému jezu v k. ú. Žleby. K revíru patří náhony Vinický od Korčického jezu až k soutoku u Císařského mostu, Zbyslavský v k. ú. Vrdy, Bojmanský v k. ú. Žehušice a Starkočský potok v k. ú. Bílé Podolí v celé délce.

K revíru patří nádrž:

1. Na Ostrově v k. ú. Vrdy 0,3 ha
   (GPS 49°55'50.022"N, 15°28'28.618"E)

Na nádrži je povolen lov ryb od 1. 5. do 31. 12. pouze ve středu, v sobotu, v neděli a o státních svátcích. Denní úlovek je omezen na 1 ks vyjmenovaného druhu ryby, roční úlovek na 10 ks vyjmenovaných druhů ryb uvedených v § 16 odst. 2 a 3 vyhlášky č. 197/2004 Sb. Ponecháním si 1 ks vyjmenované ryby zde končí denní lov ryb. Před zahájením lovu na této nádrži zapisujte v úlovkovém lístku č. podrevíru 1. Roční úlovek vyjmenovaných druhů ryb, uvedených v § 16 odst. 2 a 3 vyhlášky č. 197/2004 Sb., je na hlavním toku stanoven na 30 ks. Starkočský potok a náhon Vinický jsou chovné – lov ryb zakázán.

411 019 DOUBRAVA 3 A – MO Žleby 7 km 8 ha

GPS Z: 49°53'15.416"N, 15°29'46.623"E, K: 49°53'23.038"N, 15°30'21.107"E

Přítok Labe. Revír tvoří úsek od Korčického jezu v k. ú. Žleby až k přírodnímu prahu pod Macháňovou skálou asi 500 m nad mostem ke školce Českých lesů – vyznačeno tabulemi. Kapr nad 60 cm (včetně) se musí bez prodlení a s maximální šetrností vrátit zpět do rybářského revíru, kde byl uloven.

411 171 HABROVÝ POTOK 2 – PROSTŘEDNÍ RYBNÍK MO Nový Jáchymov 5,2 ha

Revír tvoří:

rybník Prostřední v k. ú. Nový Jáchymov 5,2 ha
(GPS 49°58'37.013"N, 13°55'24.611"E)

Zákaz lovu ryb z hráze a v trdlišti – vyznačeno tabulemi. Lov povolen pouze na jednoháček – neplatí pro přívlač. V prostoru soukromých pozemků platí

zákaz lovu ryb ze břehu. Nejmenší lovná míra candáta je stanovena na 50 cm, štiky na 60 cm a lína na 25 cm. Ponecháním si dvou vyjmenovaných ryb, uvedených v § 16 odst. 2 a 3 vyhlášky č. 197/2004 Sb., končí denní lov ryb. Týdenní úlovek kapra se omezuje na maximálně 5 ks.

411 128 LOM CHRÁSTNICE – MO Břežany II 1 ha

Revír tvoří zatopený lom:

Chrástnice v k. ú. Břežany II 1,0 ha
(GPS 50°5'43.988"N, 14°48'50.897"E)

Zákaz lovu ryb v chráněné rybí oblasti vyznačené lanem a tabulemi. Zákaz vnadění luštěninami a kukuřicí. Zákaz lovu přívlačí. Nejmenší lovná míra lína je stanovena na 25 cm.

411 994 JELITO – Středočeský územní svaz 12 ha

Rybolov lze provozovat na rybníku:

Jelito (CZ 21115976) v k. ú. Prosenická Lhota 12 ha
GPS 49°41'12.080"N, 14°29'10.231"E

Přisvojí-li si rybář za kalendářní den 2 ks kapra či amura (celkem nejvýše 7 kg), končí pro něj na revíru denní rybolov. Zákaz lovu ryb z hráze rybníka a pod vedením vysokého napětí – označeno cedulemi. Zákaz parkování na místní komunikaci – nutno zachovat průjezd. Zákaz zajíždění do parku a parkování motorových vozidel v parku před hrází rybníka. Zákaz zajíždění a parkování vozidel na louce. Parkování pouze na místech označených cedulemi. V případě nerespektování zákazu vjíždění na louku bude majitel volat Policii ČR. RS přestupci odebere pověření rybníkáře k lovu ryb na tomto rybníku. Odebrání pověření bude rybářskou stráží zapsáno do oddílu II jeho povolenky. Pokud bude stejný lovící s tímto záznamem v povolence přistižen při rybolovu na rybníku, bude mu RS zadržena povolenka. U hráze je betonové plato, na které je povolen vjezd a rybolov pouze vozíčkářům.

411 023 JEVANSKÝ POTOK 3 – MO Kostelec nad Černými lesy 2 ha

Revír tvoří propadliny po těžbě kaolinů:

Jitrnice v k. ú. Kostelec nad Černými lesy 1,1 ha
(GPS 49°59'23.374"N, 14°50'48.955"E)
Káča Kostelec nad Černými lesy 0,9 ha
(GPS 49°59'19.868"N, 14°50'36.185"E)

411 024 JIZERA 1 – MO Předměřice nad Jizerou 15 km 41 ha
GPS Z: 50°10'22.018"N, 14°42'55.83"E, K: 50°16'11.144"N, 14°46'30.262"E
Přítok Labe. Od ústí do Labe v Toušeni až k jezu elektrárny Kačov. Lov z plavidel povolen. Lov dravých ryb povolen pouze na jednoháček. Neplatí pro vlačení umělou nástrahou (třpytka, wobler). Nejmenší lovná míra štiky je stanovena na 60 cm a lína na 25 cm. MNÍK.

411 174 JIZERA 1 A – MO Předměřice nad Jizerou 3 ha
Revír tvoří nádrže:

Sojovice	v k. ú.	Sojovice	2,0 ha
(GPS 50°13'13.732"N, 14°46'13.03"E)			
Kochánky u jezu		Kochánky	1,0 ha
(GPS 50°16'13.03"N, 14°46'30.429"E)			

Na obou nádržích je povolen lov ryb jen ve středu, v sobotu, neděli a o státních svátcích. Lov dravých ryb povolen pouze na jednoháček. Neplatí pro vlačení umělou nástrahou (třpytka, wobler). Na revíru je omezen denní úlovek na 1 ks vyjmenované ryby uvedené v § 16 odst. 2 vyhlášky č. 197/2004 Sb. Po ulovení a ponechání si vyjmenované ryby denní lov na tomto revíru končí. Nádrže jsou v 2. pásmu hygienické ochrany vodního zdroje Káraný. Vozidla smí parkovat na vyhrazeném místě. Nejmenší lovná míra štiky je stanovena na 60 cm a lína na 25 cm.

411 025 JIZERA 2 – MO Benátky nad Jizerou 10 km 30 ha
GPS Z: 50°16'11.144"N, 14°46'30.337"E, K: 50°19'29.222"N, 14°51'24.172"E
Přítok Labe. Od jezu elektrárny Kačov až k jezu mlýna Brodce nad Jizerou. Lov z plavidel povolen. Lov dravých ryb povolen pouze na jednoháček (neplatí pro třpytky a vláčecí soupravy). Nejmenší lovná míra štiky je stanovena na 60 cm a lína na 25 cm. **MNÍK.**

411 156 JIZERA 2 M – KOCHÁNKY – MO Benátky nad Jizerou 5 ha
Revír tvoří tůně, propadliny a nádrže v povodí revíru Jizera 2:

Kochánecká II	v k. ú.	Kochánky	2,0 ha
(GPS 50°16'28.068"N, 14°47'21.473"E)			
Horecká tůň		Horky nad Jizerou	1,5 ha
(GPS 50°18'53.05"N, 14°50'53.058"E)			
Půlměsíc		Horky nad Jizerou	0,5 ha
(GPS 50°19'4.242"N, 14°51'22.68"E)			
Křemenská tůň a Olšiny		Benátky nad Jizerou	0,3 ha
(GPS 50°17'16.53"N, 14°49'51.082"E)			

Tůně leží v ochranném pásmu Káranského vodovodu a přírodní památky Stará Jizera – s omezením lovu ryb. Kochánecká tůň a Olšiny s maximem 40 lovících, ostatní tůně max. 30 lovících denně. Zakazuje se lov přívlačí. Lov dravých ryb je povolen pouze na jednoháček. Nejmenší lovná míra štiky je stanovena na 60 cm a lína na 25 cm. Lovící si smí ponechat 1 ks kapra denně.

411 192 JIZERA 2 – MALÝ RYBNÍK – MO Benátky nad Jizerou 1 ha
Revír tvoří dva rybníky: Očko *(GPS 50°16'24.845"N, 14°47'33.965"E)* a Malý rybník *(GPS 50°16'25.110"N, 14°47'41.839"E)* v povodí revíru JIZERA 2 v k. ú. Kochánky.
Rybníky leží v ochranném pásmu Káranského vodovodu a přírodní památky Stará Jizera – s omezením lovu ryb. Zakazuje se lov přívlačí. Lov dravých ryb je povolen pouze na jednoháček. Nejmenší lovná míra štiky je stanovena na 60 cm a lína na 25 cm. Lovící si smí ponechat 1 ks kapra denně.

411 026 JIZERA 3 – MO Mladá Boleslav 10 km 30 ha
GPS Z: 50°19'29.222"N, 14°51'24.147"E, K: 50°23'51.779"N, 14°52'33.686"E
Přítok Labe. Od jezu mlýna Brodce nad Jizerou až k jezu elektrárny Vinec. Lov z plavidel povolen. Nejmenší lovná míra štiky je stanovena na 60 cm. Na základě výjimky KÚ Středočeského kraje č. j. 024679/2015/KUSK je povolen odlov mníka jednovousého. Nejmenší lovná míra mníka je 40 cm. V období od 1. listopadu do 15. března je mník hájen.

411 027 JIZERA 4 – MO Mladá Boleslav 10 km 30 ha
GPS Z: 50°23'51.811"N, 14°52'33.685"E, K: 50°27'26.545"N, 14°53'46.205"E
Přítok Labe. Od jezu elektrárny Vinec až k jezu továrny Tiba v Josefově Dole. Lov z plavidel povolen. Zákaz lovu ryb u jezu Česany, do vzdálenosti 50 m od rybího přechodu, nad ním a pod ním. Zákaz rybolovu v chráněné rybí oblasti v celém úseku slepého ramene řeky Jizery na pozemcích v k. ú. Podlázky. Nejmenší lovná míra štiky je stanovena na 60 cm. Na základě výjimky KÚ Středočeského kraje č. j. 024679/2015/KUSK je povolen odlov mníka jednovousého. Nejmenší lovná míra mníka je 40 cm. V období od 1. listopadu do 15. března je mník hájen.

411 028 JIZERA 5 – MO Bakov nad Jizerou 10 km 41 ha
GPS Z: 50°27'26.537"N, 14°53'46.23"E, K: 50°30'40.031"N, 14°57'46.265"E
Přítok Labe. Od jezu továrny Tiba v Josefově Dole až k jezu elektrárny Haškov. K revíru patří část Bělského potoka *(GPS Z: 50°28'19.489"N,*

14°56'0.399"E, K: 50°28'15.046"N, 15°1'35.879"E) od jeho ústí do Jizery až k ústí potoka Klokočka a Kněžmostka od ústí do Jizery až k železničnímu mostku u obce Koprník.
K revíru patří:
tůň Stará Jizera v k. ú. Bakov nad Jizerou 0,1 ha
(GPS 50°28'51.341"N, 14°55'38.041"E)
Lov z plavidel povolen pouze na hlavním toku Jizery. Nejmenší lovná míra štiky je stanovena na 60 cm. Na základě výjimky KÚ Středočeského kraje č. j. 024679/2015/KUSK je povolen odlov mníka jednovousého. Nejmenší lovná míra mníka je stanovena na 40 cm. V období od 1. listopadu do 15. března je mník hájen.

411 029 JIZERA 6 – MO Mnichovo Hradiště 11 km 40 ha
GPS Z: 50°30'40.274"N, 14°57'46.569"E, K: 50°33'26.751"N, 15°0'49.958"E
Přítok Labe. Od jezu elektrárny Haškov až k jezu elektrárny Hubálov.
K revíru patří:
Mohelnická tůň v k. ú. Mohelnice 0,6 ha
(GPS 50°33'14.146"N, 14°58'10.613"E)
Hubálovská tůň Loukovec 0,6 ha
(GPS 50°33'39.785"N, 15°0'10.025"E)
Od počátku úseku obtokové stoky elektrárny v Hněvousicích až k výtoku pod elektrárnou, od objektu vodní elektrárny Hněvousice ve vzdálenosti 100 m je zákaz lovu ryb – vyznačeno tabulemi. Lov z plavidel povolen pouze na hlavním toku. Nejmenší lovná míra štiky je stanovena na 60 cm a pstruha obecného na 27 cm. Na základě výjimky KÚ Středočeského kraje č. j. 024679/2015/KUSK je povolen odlov mníka jednovousého. Nejmenší lovná míra mníka je stanovena na 40 cm. V období od 1. listopadu do 15. března je mník hájen.

411 031 KAČÁK 1 – MO Loděnice u Berouna 2 ha
Revír tvoří propadliny:
Krahulovské propadliny v k. ú. Krahulov–Nučice 2,0 ha
(GPS 50°1'7.952"N, 14°12'45.988"E)

411 032 KAČÁK 3 – MO Unhošť 2 ha
Revír tvoří nádrž:
Svárovská v k. ú. Svárov 2,0 ha
(GPS 50°3'40.72"N, 14°9'2.709"E)
Zákaz lovu ryb v jižní části nádrže – vyznačeno tabulemi.

411 033 KAČÁK 4 – MO Kladno 14 km 98 ha

GPS Z: 50°2'54.824"N, 14°6'4.471"E, K: 50°7'45.853"N, 14°1'40.203"E

(Turyňský rybník) Přítok Berounky. Od jezu koupaliště Okrouhlík (Dědkův mlýn) až po maximální vzdutí Turyňského rybníka v k. ú. Kamenné Žehrovice.

K revíru patří nádrže:

Kročehlavy	v k. ú.	Kročehlavy	1,4 ha
(GPS 50°8'28.773"N, 14°6'51.143"E)			
Okrouhlík		Unhošť	2,5 ha
(GPS 50°3'1.028"N, 14°6'14.224"E)			

Na nádrži Kročehlavy je povolen lov ryb pouze na jednu udici. Na celém revíru je omezen úlovek vyjmenovaných ryb (kromě sumce) uvedených v § 16 odst. 2 a 3 vyhlášky č. 197/2004 Sb. na 1 ks denně. Ustanovení pro Turyňský rybník: úsek rákosin a ostrůvek, který je místem hnízdění ptactva, jsou přírodní rezervací – lov ryb a vstup do vody zakázán – vyznačeno tabulemi. Úlovky cejna velkého nejsou zahrnuty do celkového maximálního množství všech druhů ryb (7 kg), nutno však zapsat do úlovků. Při lovu respektujte zákazy vjezdu a neparkujte mimo vyhrazená parkoviště. Zákaz brodění. K revíru patří úsek Dolanského potoka od ústí do Vltavy k rybníku v Okoři. Tato část revíru je chovná – lov ryb zakázán.

411 130 KAČÁK 5 – MO Kladno 8 km 3 ha

GPS Z: 50°8'38.794"N, 14°0'58.117"E, K: 50°11'7.831"N, 13°56'41.605"E

Přítok Berounky. Od maximálního vzdutí Turyňského rybníka v k. ú. Kamenné Žehrovice k hrázi rybníka Loděnice. Při lovu respektujte zákazy vjezdu a neparkujte mimo vyhrazená parkoviště.

411 131 KAČÁK 6 – Středočeský územní svaz 15 km 2 ha

GPS Z: 50°11'25.548"N, 13°56'4.928"E, K: 50°12'16.978"N, 13°47'3.731"E

Od vtoku do rybníka Loděnice až k pramenům u Kroučové včetně všech přítoků. Rybníky na povodí nejsou součástí revíru.

411 035 KLEJNARKA 2 – MO Čáslav 10 km 8,9 ha

GPS Z: 49°55'41.658"N, 15°20'47.247"E, K: 49°53'10.392"N, 15°20'22.109"E

Přítok Labe. Od jezu u náhonu na rybník Vrabcov v k. ú. Třebešice až k jezu v obci Krchleby nad rybníkem Netušil.

411 037 KLENICE 1 – MO Mladá Boleslav 7 km 3 ha
GPS Z: 50°24'26.669"N, 14°53'44.09"E, K: 50°25'35.361"N, 15°2'1.231"E
Přítok Jizery. Od vtoku do Jizery v Mladé Boleslavi až k mostu silnice Dlouhá Lhota – Sukorady. Nejmenší lovná míra štiky je stanovena na 60 cm.

411 173 KLENICE 3 – Středočeský územní svaz 4 km 2 ha
GPS Z: 50°25'35.7"N, 15°2'1.789"E, K: 50°26'12.756"N, 15°4'45.656"E
Od mostu silnice Dlouhá Lhota – Sukorady až ke stavidlům pod železniční zastávkou v obci Bechov včetně všech přítoků a náhonů, mimo rybníky a nádrže ležící na hlavním toku a přítocích. **MNÍK.**

411 039 KLÍČAVA 2 – MO Nové Strašecí 8,8 ha
Revír tvoří nádrž:
Údolní v k. ú. Nové Strašecí 8,8 ha
(GPS 50°8'50.511"N, 13°53'9.03"E)
Na Údolní nádrži je chráněná rybí oblast – označeno tabulemi. Na revíru je omezen úlovek ryb vyjmenovaných v § 16 odst. 2 a 3 vyhlášky č. 197/2004 Sb. na 1 kus denně. Nejmenší lovná míra amura je stanovena na 60 cm a štiky na 60 cm. Kapr nad 65 cm (včetně) se musí bez prodlení a s maximální šetrností vrátit zpět do rybářského revíru, kde byl uloven.

411 040 KONOPIŠŤSKÝ POTOK 1 – MO Benešov 8 km 3 ha
GPS Z: 49°50'25.162"N, 14°40'46.789"E, K: 49°46'50.581"N, 14°39'11.144"E
Přítok Sázavy. Od vtoku do Sázavy u Poříčí nad Sázavou až k hrázi Konopišťského rybníka. Od hotelu Nová Myslivna až k mostu silnice Benešov – Týnec nad Sázavou; na levém břehu je hájený úsek – lov ryb zakázán – vyznačeno tabulemi.

411 041 KONOPIŠŤSKÝ POTOK 2 – MO Bystřice u Benešova 2 km 2 ha
GPS Z: 49°43'58.45"N, 14°40'12.718"E, K: 49°42'50.535"N, 14°40'7.735"E
Přítok Sázavy. Od stavidel nad obcí Bystřice u Benešova až k hrázi Opřetického rybníka v k. ú. Opřetice. Rybolov povolen pouze na jeden návazec. Při lovu dravců na živou rybičku povolen pouze jednoháček. Nejmenší lovná míra kapra je stanovena na 45 cm, štiky na 60 cm, candáta na 50 cm. Na revíru je omezení přisvojení si úlovku na 1 ks za 7 dní z uvedených druhů ryb (nikoli od každého druhu) - kapr, lín, amur, bolen, candát, sumec nebo štika. Denní limit 7 kg ryb tímto omezením

není dotčen, to znamená, že po přisvojení výše uvedeného úlovku (pokud nepřekročil 7 kg) může rybář pokračovat v lovu a přisvojit si úlovek jiných, zde nevyjmenovaných druhů ryb až do výše tohoto limitu.

411 042 KOUŘIMKA 1 – MO Plaňany 25 km 17,5 ha

GPS Z: 50°9'34.234"N, 15°0'39.311"E, K: 50°1'14.038"N, 14°58'56.429"E

Přítok Labe. Od mostu silnice Sadská – Nymburk u Zvěřínku až k jezu bývalého mlýna Klášterní Skalice včetně všech přítoků, mimo rybníky ležící na toku a mimo Šembery, která je samostatným revírem.

K revíru patří nádrže:

1. Poboří v k. ú. Poboří 2,2 ha
   (GPS 50°1'29.763"N, 15°3'2.676"E)
2. Pečky Pečky 1,2 ha
   (GPS 50°5'13.129"N, 15°2'9.079"E)
3. Kostelní Lhota Kostelní Lhota 0,5 ha
   (GPS 50°7'31.018"N, 15°2'55.604"E)
4. Iom Stráž Vrbčany 0,7 ha
   (GPS 50°3'26.928"N, 14°59'4.088"E)

Před zahájením lovu je lovící povinen zapsat vedle data lovu a čísla revíru i číslo podrevíru, které je shodné s pořadovým číslem nádrže, pořadové číslo hlavního toku je 0. V obecném zájmu je zákaz lovu ryb a vstup na území domova důchodců na potoce Bečvárka od cesty bývalého státního statku až ke státní silnici v k. ú. Svojšice. Parma obecná je hájena celoročně. Nejmenší lovná míra štiky je stanovena na 60 cm a candáta na 50 cm. Od 1. 1. do 15. 6. je povoleno ponechání si 1 ks kapra, čímž v tomto období končí denní lov ryb. **MNÍK.**

411 043 KOUŘIMKA 2 A – MO Kouřim 10 ha

Revír tvoří nádrž:

Strašík v k. ú. Kouřim 10 ha
(GPS 49°59'42.104"N, 14°59'58.242"E)

Revír je od povodně v roce 2013 nezpůsobilý k rybolovu. Bližší informace podá MO Kouřim.

411 138 KOUŘIMKA 2 C – Středočeský územní svaz, MO Kouřim 7 km 4 ha

GPS Z: 50°1'14.039"N, 14°58'58.263"E, K: 49°59'13.74"N, 15°0'18.631"E

Od jezu bývalého mlýna v Klášterní Skalici až k Toušickému jezu včetně všech přítoků. Rybník Strašík je samostatným revírem. Ostatní rybníky na přítocích nejsou součástí revíru. **MNÍK.**

411 044 KOUŘIMKA 2 B – MO Zásmuky 15 km 7 ha

GPS Z: 49°59'13.708"N, 15°0'18.606"E, K: 49°54'54.978"N, 15°2'17.621"E

Přítok Labe. Od Toušického jezu až k rybníku Vavřinec, včetně všech přítoků, náhonů, tůní a odstavených ramen. **MNÍK**

411 045 KOUŘIMKA 3 – MO Uhlířské Janovice 10 km 6 ha

GPS Z: 49°54'29.144"N, 15°3'26.363"E, K: 49°50'47.023"N, 15°3'25.074"E

Přítok Labe. Od mostu železniční tratě Uhlířské Janovice – Bečváry nad rybníkem Vavřinec až k pramenům u obce Kochánov.

K revíru patří:

Ostašovský potok – 100 m od vtoku do Vavřineckého rybníka (vyznačeno tabulemi) až k pramenům, a dále potoky Onomyšlský, Anenský a Janovický.

Rybníky na hlavním toku a přítocích nejsou součástí revíru.

Součástí revíru je nádrž:

Nová v k. ú. Uhlířské Janovice 2,4 ha

(GPS 49°52'10.542"N, 15°3'32.236"E)

Na nádrži Nová je zakázán lov přívlačí. Nejmenší lovná míra štiky je stanovena na 55 cm a candáta na 50 cm.

411 108 KOZÁROVICKÉ NÁDRŽE – MO Kozárovice 1 ha

K revíru patří nádrž:

lom Obecní v k. ú. Kozárovice 0,9 ha

(GPS 49°33'3.696"N, 14°6'22.303"E)

Lov ryb je zakázán z vysoké stěny lomu v celé délce. Osoby provádějící lov jsou povinny respektovat výstražný signál při odstřelu horniny v sousedním lomu. Zahájení lovné sezóny od 1. dubna. K parkování vozidel je třeba využít příjezdové komunikace u závory. Nejmenší lovná míra štiky je stanovena na 55 cm. Denní úlovek lína omezen na 2 ks. Na revíru je povolen denní úlovek 1 ks kapra nebo amura. Ulovením a ponecháním si jednoho z těchto druhů ryb končí denní rybolov na tomto revíru. Lov dravců je povolen od 1. září. Ulovením a ponecháním si 1 ks štiky končí denní rybolov na tomto revíru.

411 046 LABE 14 – MO Mělník 11 km 146 ha

GPS Z: 50°24'2.282"N, 14°27'0.823"E, K: 50°19'0.792"N, 14°29'30.934"E

Od jezu Dolní Beřkovice až k bývalému Úpořskému rameni v k. ú. Kly na ř. km 841,1.

K revíru patří:

odbočka Labe ke zdymadlům laterálního kanálu u obce Hořín
Mělnický přístav 10,4 ha
(GPS 50°22'8.497"N, 14°27'36.08"E)
Spodní plavební kanál v k. ú. Mělník 3,0 ha
(GPS 50°22'8.148"N, 14°27'27.149"E)

Pšovka, Hořínská strouha, Sidonka a Vltava jsou samostatnými revíry. Lov z plavidel povolen pouze na hlavním toku Labe a odbočce ke zdymadlům. Hlubinná přívlač je povolena pouze v pondělí až čtvrtek včetně. V pátek, sobotu a neděli je zakázána úplně. Při hlubinné přívlači je povolena nástraha o minimální velikosti 18 cm, měřeno od přední části nástrahy (lopatky wobleru) po očko koncového háčku. Při hlubinné přívlači smějí být v lodi přítomni maximálně dva lovící, každý maximálně s jedním sestaveným prutem. Běžný lov ze zakotvené nebo volně unášené lodě je povolen bez omezení. Přívlač povolena. Nejmenší lovná míra candáta je stanovena na 50 cm a štiky na 60 cm. Mělnický přístav je chráněnou rybí oblastí, kde je lov ryb zakázán, mimo pravý břeh od plotu bývalých loděnic až k vyústění do řeky Labe. Používání rybářského přístřešku pouze po dobu výkonu rybářského práva. Osoba provádějící lov z plavidla je povinna respektovat ustanovení Řádu plavební bezpečnosti, a to zejména ustanovení, která se vztahují k noční signalizaci malých plavidel za plavby a stání (čl. 3.13. a čl. 3.20. Řádu plavební společnosti). Na katastrálním území města Mělníka platí Obecně závazná vyhláška č. 2/2017 mimo jiné o zákazu stanování, kempování a rozdělávání ohňů v době od 00.00 do 4.00 (jedná se o pravou stranu toku Labe). Na revíru mohou být umístěny výtěrové rošty označené bójkou ČRS s oranžovou vlajkou. Zákaz lovu v okolí 10 m od takto označeného místa.

411 167 LABE 14 A – MO Mělník 136,3 ha

Revír tvoří vodní plochy v povodí Labe 14. K revíru patří:

1. Pískovna Vlíněves v k. ú. Vlíněves 60,1 ha a 45,2 ha a Vlíněves I. (Baraba)
   (GPS 50°21'58.808"N, 14°25'54.067"E, 50°21'47.562"N, 14°25'56.656"E)
2. Sidonka Hořín 6,4 ha
   (GPS 50°21'41.066"N, 14°27'22.055"E)
3. Mlazické tůně Mělník 9,5 ha
   (GPS 50°22'31.784"N, 14°27'16.792"E)
4. Hořínská strouha Hořín 4,8 ha
   (GPS Z: 50°21'24.479"N, 14°27'32.1"E, K: 50°19'25.525"N, 14°27'59.825"E)

5. Vehlovická tůň Mělník 4,5 ha
   (GPS 50°23'14.872"N, 14°27'38.225"E)
6. Staré Labe a Hadík Mělník 3,6 ha
   (GPS 50°20'7.627"N, 14°29'34.771"E)
   (GPS 50°19'49.216"N, 14°29'35.751"E)
7. Šutrák Býkev 2,0 ha
   (GPS 50°21'18.675"N, 14°24'0.783"E)

Lov přívlačí je povolen na pískovnách Vlíněves, Vlíněves I, Starém Labi a Sidonce. Na ostatních tůních je přívlač zakázána. Chytání z ostrůvků je zakázáno. Nejmenší lovná míra candáta je stanovena na 50 cm a štiky na 60 cm. Lov z plavidel a zavážení nástrah povoleno pouze na Sidonce a Starém Labi – hlubinná přívlač je zakázána. Na zbytku revíru je lov z plavidel, zavážení, zanášení i zaplavávání krmení a nástrah, včetně označování krmných a lovných míst bójkami a jinými předměty, zakázáno. Používání rybářského přístřešku pouze po dobu výkonu rybářského práva. Podél celého revíru je zakázáno stanování, kempování, táboření, bivakování a rozdělávání ohňů, viz obecně závazná vyhláška obce Dolní Beřkovice č. 1/2015 (v celém znění na webových stránkách obce), citace z vyhlášky 1/2015: článek 4, odst. 4 na informačních tabulích dopravního značení). Na katastrálním území města Mělníka (Mlazické tůně, Staré Labe a Hadík, Vehlovická tůň) platí Obecně závazná vyhláška města Mělník číslo 2/2017 mimo jiné o zákazu stanování, kempování a rozdělávání ohňů v době od 0.00 do 4.00. Na revíru mohou být umístěny výtěrové rošty označené bójkou ČRS s oranžovou vlajkou. Zákaz lovu v okolí 10 m od takto označeného místa.

411 047 LABE 15 – MO Obříství 7 km 75 ha

GPS Z: 50°19'0.792"N, 14°29'30.934"E, K: 50°16'17.865"N, 14°31'32.279"E

Od Úpořského ramena v k. ú. Kly až k ústí Košáteckého potoka do Labe. Součástí revíru jsou přítoky, náhony a slepá ramena propojená s hlavním tokem Labe. Všechny přítoky do revíru jsou chovné – lov ryb zakázán. Zákaz používání zařízení na vyhledávání ryb (například echolotů aj.). Zákaz používání jakýchkoli vábniček (klepadla, šplíchadla aj.). Na celém revíru je povolen lov ryb pouze na jednoháček, maximálně na dva jednoháčky (nevztahuje se na přívlač). Nejmenší lovná míra štiky je stanovena na 60 cm, lína na 25 cm, sumce na 90 cm, okouna na 25 cm. Lov z plavidel povolen kromě úseku: od říčního kilometru 847,0 až do ř. km 848,8 (areál chemického závodu Spolana). Zákaz lovu z levého břehu řeky v úseku od říčního kilometru 847,0 až do ř. km 848,8 (areál chemického závodu

Spolana). Dále je lov ryb zakázán v úseku 100 m nad jezem v Obříství i pod ním – týká se plavidel i lovu ze břehu. Zákaz lovu ryb z ostrovů. Zákaz používání jakýchkoliv plavidel na slepém rameni řeky Labe zvaném „TUHAŇ“ – *GPS 50°17'16.157"N, 14°31'19.697"E*. Tůně v Obříství, Libiši a Košátecký potok jsou samostatnými revíry.

411 048 LABE 16 – MO Neratovice 6 km 72 ha

GPS Z: 50°16'17.849"N, 14°31'32.304"E, K: 50°14'10.244"N, 14°33'38.535"E

Od vtoku Košáteckého potoka u Neratovic až k ř. km 854,3 pod obec Jiřice. Lov z plavidel povolen kromě úseku 100 m pod jezem Lobkovice a nad ním. Nejmenší lovná míra kapra je stanovena na 45 cm, štiky na 60 cm a sumce na 90 cm. Košátecký potok je samostatným revírem.

411 157 LABE 16 A – TŮNĚ KOZLY – MO Neratovice 28 ha

Revír tvoří tůně v povodí Labe 16.

K revíru patří podrevíry:

1. Kozelská tůň v k. ú. Mlékojedy, Kozly 18,0 ha
   (GPS 50°15'34.78"N, 14°32'23.01"E)
2. Jiřická a Lobkovická tůň Lobkovice, Jiřice 10,0 ha
   (GPS 50°14'58.188"N, 14°33'5.071"E)

Včetně přítokových a odtokových kanálů a struh.

Platí povinnost zapisovat do úlovkového lístku čísla podrevírů. Na celém revíru je zakázána přívlač a čeřínkování. Nejmenší lovná míra kapra je stanovena na 45 cm, štiky na 60 cm, lína na 25 cm, sumce na 90 cm.

411 144 LABE 16 M – MLÉKOJEDY PÍSKOVNA – MO Neratovice 18 ha

GPS 50°16'2.685"N, 14°32'54.993"E

Revír tvoří bývalá pískovna Mlékojedy v k. ú. Mlékojedy.

Přívlač a čeřínkování povoleno od 16. 6. Na celém revíru je zakázáno: rozdělávání ohňů, stanování a parkování dvoustopých vozidel na pobřežních pozemcích (zákaz MěÚ Neratovice). Chytání z ostrůvku je zakázáno. V kalendářním týdnu, tj. od pondělí do neděle, si lovící může ponechat 3 ks kapra. Nejmenší lovná míra kapra je stanovena na 45 cm, štiky na 60 cm, lína na 25 cm, sumce na 90 cm.

411 049 LABE 17 – MO Kostelec nad Labem 6 km 70 ha

GPS Z: 50°14'10.228"N, 14°33'38.56"E, K: 50°13'15.578"N, 14°38'16.564"E

Od ř. km 854,3 pod Kostelcem nad Labem až k výtoku z Borecké tůně u ř. km 868,8.

K revíru patří:

1. Mlýnská strouha v k. ú. Kostelec nad Labem 4,0 ha
   (GPS Z: 50°14'2.466"N, 14°34'33.4"E, K: 50°13'53.972"N, 14°36'15.713"E)
2. Spojnice Křenecké tůně a Starého řečiště Labe v k. ú. Kostelec nad Labem 3 km 1 ha
3. Mratínský potok od soutoku s Líbeznickým potokem až ke vtoku do Mlýnské strouhy v k. ú. Kostelec nad Labem. Rybolov na Mratínském potoce včetně všech přítoků je zakázán.
4. Pravostranné a levostranné přítoky hlavního toku a Mlýnské strouhy.

Lov z plavidel je povolen pouze na hlavním toku Labe. Nejmenší lovná míra štiky je stanovena na 60 cm.

411 155 LABE 17 A – MO Kostelec nad Labem 48 ha

Revír tvoří:

1. jezero Lhota v k. ú. Lhota 40,0 ha
   (GPS 50°14'47.276"N, 14°40'6.975"E)
2. Konětopy Konětopy 6,0 ha
   (GPS 50°16'21.392"N, 14°39'34.407"E)
3. rašeliniště nad Křeneckou tůní Křenek 2,0 ha
   (GPS 50°13'57.641"N, 14°38'10.214"E)

Části revíru jsou nově označeny číslem podrevíru. Je povinností lovícího zaznamenat do přehledu o úlovcích a docházek pořadové číslo podrevíru. Na nádrži Lhota – v době provozování koupaliště (v činnosti jsou pokladny) – je na celém jezeře zákaz lovu ryb. Zavážení bóje na sumce se povoluje. Nejmenší lovná míra štiky je stanovena na 60 cm.

411 050 LABE 18 – MO Brandýs nad Labem – Stará Boleslav 11,5 km 80 ha

GPS Z: 50°13'15.594"N, 14°38'16.564"E, K: 50°10'7.515"N, 14°45'11.416"E

Od výtoku odpadu z Borecké tůně u ř. km 868,8 až ke zdymadlu v Čelákovicích. Lov z plavidel povolen. Nejmenší lovná míra štiky je stanovena na 60 cm, candáta na 50 cm, lína na 25 cm. Vrchní míry ryb jsou stanoveny takto: amur 90 cm, candát 90 cm, štika 100 cm. Ulovená ryba překračující svojí délkou tuto hranici (včetně) musí být bez prodlení a s maximální šetrností vrácena zpět do rybářského revíru, kde byla ulovena. Zákaz zavážení návnad a nástrah a označování krmných míst bójemi všeho druhu, je povoleno pouze zavážení nástražních rybiček, kotevních bójí a montáží pro cílený lov sumců. Po ukončení lovu musí být kotevní bóje neprodleně odstraněna z toku. Při lovu dravců na nástrahu

živočišného původu do 20 cm, anebo její části je povolen jen jeden jednoháček. Víceháčkové systémy, trojháčky a dvojháčky jsou zakázány. Ponecháním si 2 ks vyjmenovaných ryb uvedených v § 16 odst. 2 a 3 vyhlášky č. 197/2004 Sb. končí denní lov ryb, i když nebylo dosaženo denního limitu 7 kg ulovených ryb. Na revírech 411 050 a 411 165 Proboštská jezera je omezen úlovek vyjmenovaných ryb uvedených v § 16 odst. 2 a 3 vyhlášky č. 197/2004 Sb. na 50 ks za kalendářní rok celkem na obou revírech MO Brandýs nad Labem dohromady. Ad **24hodinový rybolov v roce 2020 a 2021 od 16. 6. do 30. 9. – více na str. 61–62.**

411 165 LABE 18 A – PROBOŠTSKÁ JEZERA – MO Brandýs nad Labem – Stará Boleslav 95,3 ha

K revíru patří tůně, pískovny, slepá ramena a nádrže v povodí Labe 18 A:

1. Staré Labe v k. ú. Stará Boleslav 2,0 ha
   (GPS 50°11'31.265"N, 14°41'11.677"E)
2. Staroboleslavská Stará Boleslav 1,0 ha
   (GPS 50°11'35.772"N, 14°40'12.79"E)
3. Očko Káraný 0,3 ha
   (GPS 50°10'4.993"N, 14°44'43.074"E)
4. Laguna Káraný Káraný 0,5 ha
   (GPS 50°10'18.739"N, 14°44'18.009"E)
5. Borek Borek 6,0 ha
   (GPS 50°13'17.491"N, 14°38'35.954"E)
6. Proboštské jezero Stará Boleslav 65,0 ha
   (GPS 50°13'12.672"N, 14°38'40.216"E)
7. Vaňkovo jezero Stará Boleslav 20,0 ha
   (GPS 50°12'24.571"N, 14°39'43.736"E)
8. Bezejmenná tůň Stará Boleslav 0,3 ha
   (GPS 50°12'55.341"N, 14°39'6.646"E)
9. Černá tůň Borek 0,2 ha
   (GPS 50°13'1.67"N, 14°39'14.459"E)

Nejmenší lovná míra štiky je stanovena na 60 cm, candáta na 50 cm, lína na 25 cm. Vrchní míry ryb jsou stanoveny takto: amur 90 cm, candát 90 cm, štika 100 cm. Ulovená ryba překračující svojí délkou tuto hranici (včetně) musí být bez prodlení a s maximální šetrností vrácena zpět do rybářského revíru, kde byla ulovena. Zákaz zavážení návnad a nástrah a označování krmných míst bójemi všeho druhu, je povoleno pouze zavážení nástražních rybiček, kotevních bójí a montáží pro cílený lov sumců. Po ukončení lovu musí být kotevní bóje neprodleně odstraněna z toku. Při lovu dravců na

nástrahu živočišného původu do 20 cm, anebo její části je povolen jen jeden jednoháček. Víceháčkové systémy, trojháčky a dvojháčky jsou zakázány. Ponecháním si 2 ks vyjmenovaných ryb uvedených v § 16 odst. 2 a 3 vyhlášky č. 197/2004 Sb. končí denní lov ryb, i když nebylo dosaženo denního limitu 7 kg ulovených ryb. Na revírech 411 050 Labe 18 a 411 165 Labe 18 A – Proboštská jezera je omezen úlovek ryb uvedených v § 16 odst. 2 a 3 vyhlášky č. 197/2004 Sb. na 50 ks za kalendářní rok celkem na obou revírech MO Brandýs nad Labem dohromady.
Na Proboštském jezeru je z důvodu těžby omezení lovu ryb – zákaz lovu ryb ze břehu v prostoru úpravny písku a parkoviště lodí, a to do vzdálenosti 50 m od krajního zařízení nebo lodě. Lovící jsou povinni seznámit se u MO s momentálními podmínkami postupu těžby a bezpečného výkonu rybářského práva. Na Proboštském jezeru je zákaz rybolovu v době provozu městského sportovního areálu (v činnosti jsou pokladny) na oploceném a označeném pozemku města. Rybáři jsou povinni respektovat provozní řád tohoto zařízení s ohledem na možnost parkování svých motorových vozidel. Provozovatel zařízení umožní rybářům průchod pozemkem za účelem výkonu rybářského práva na další části pozemku tohoto revíru.
Na nádržích Staré Labe, Staroboleslavská, Očko Káraný a Laguna je zakázána přívlač.
Vaňkovo jezero – nedoporučuje se lov ze strany golfového hřiště – nebezpečí úrazu, vstup na vlastní nebezpečí (cca 300 m). Na tůni Staré Labe platí zákaz lovu ryb ze břehu areálu Houštka z důvodu veřejného zájmu.
V katastrálním území obce Borek na vyhláškou určených úsecích je zakázáno: jakýmkoliv způsobem poškozovat, ničit nebo znečišťovat veřejnou zeleň, stát, zastavit nebo jezdit motorovými vozidly (s výjimkou vozidel údržby a mechanismů údržby), rozdělávat otevřený oheň či grilovat na přenosných zařízeních mimo místa k tomu určená, tábořit, stanovat nebo nocovat (ve stanech, v motorových vozidlech, obytných vozech a karavanech). Viz obecní vyhláška obce Borek č. 2/2017 (http://rybari-brandys.cz/legislativa/mistni-upravy/).

411 051 LABE 19 – MO Čelákovice 6 km 50 ha

GPS Z: 50°10'7.613"N, 14°45'11.693"E, K: 50°10'36.845"N, 14°49'38.175"E

Od zdymadel v Čelákovicích až k jezu elektrárny v Lysé nad Labem včetně mlýnského náhonu v Čelákovicích, dále potok Výmola *(GPS Z: 50°10'10.841"N, 14°47'36.327"E, K: 50°6'25.515"N, 14°45'49.636"E)*, od ústí do Labe až k ústí Jírenského potoka. Také potoky Týnecký *(GPS Z: 50°10'30.393"N, 14°49'31.72"E, K: 50°4'34.468"N, 14°47'27.963"E)* a Jirenský *(GPS Z: 50°6'25.499"N, 14°45'49.611"E, K: 50°6'48.971"N, 14°41'51.486"E)* včetně jejich přítoků.

Lov na potoce Výmola označte v úlovkovém lístku jako podrevír č. 1. Použití rybářského přístřešku je povoleno pouze po dobu výkonu rybářského práva. Lov z plavidel povolen dle plavebního řádu. V úseku nad jezem po levé straně (oplocení) je omezen lov z důvodu provozu sportovních plavidel. Nejmenší lovná míra kapra je stanovena na 45 cm, amura na 60 cm, candáta na 50 cm, lína na 35 cm, štiky na 60 cm. V denním úlovku smí být maximálně 2 ks lína. Mlynařice je samostatným revírem. Ad **24hodinový rybolov v roce 2020 a 2021 od 16. 6. do 30. 9. – více na str. 61–62.**

411 164 LABE 19 A – ŘEHAČKA – MO Čelákovice 25 ha

Revír tvoří tůně, pískovny, slepá ramena a nádrže v povodí Labe 19:

1. Řehačka v k. ú. Lysá nad Labem 12,4 ha
   (GPS 50°10'38.995"N, 14°48'28.843"E)
2. Hrad Čelákovice – Sedlčánky 1,2 ha
   (GPS 50°10'9.06"N, 14°47'40.343"E)
3. Procházková Čelákovice – Sedlčánky 0,3 ha
   (GPS 50°10'7.449"N, 14°47'58.774"E)
4. Byšická Lysá nad Labem 2,0 ha
   (GPS 50°10'49.779"N, 14°47'31.174"E)
5. Václavka Čelákovice – Sedlčánky 1,7 ha
   (GPS 50°10'51.183"N, 14°46'22.323"E)
6. Homolka – Urbanka Čelákovice – Sedlčánky 1,5 ha
   (GPS 50°10'54.881"N, 14°46'46.622"E)
7. Labíčko Čelákovice – Sedlčánky 1,9 ha
   (GPS 50°10'24.729"N, 14°46'42.098"E)
8. Kozí chlup Lysá nad Labem 3,8 ha
   (GPS 50°10'37.816"N, 14°47'57.21"E)

Povinnost zapisovat do úlovkového lístku čísla podrevírů 1–8 dle výše uvedeného číslování. Použití rybářského přístřešku je povoleno pouze po dobu výkonu rybářského práva. Na celém revíru je zakázána přívlač. Na Řehačce je zavážení nástrah (bójky) při lovu sumce povoleno a platí zde zákaz lovu ryb z lávky a po obou stranách vodního přivaděče z potoka Mlynařice v délce 15 m. Nejmenší lovná míra kapra je stanovena na 45 cm, amura na 60 cm, candáta na 50 cm, lína na 35 cm, štiky na 60 cm. V denním úlovku smí být maximálně 2 ks lína.

411 053 LABE 21 – MO Nymburk 11 km 112 ha

GPS Z: 50°10'7.206"N, 14°56'24.099"E, K: 50°10'14.034"N, 15°4'36.428"E

Od jezu elektrárny v Hradištku až k odstavenému ramenu Sánské strouhy v Kovanicích.

K revíru patří:

úsek Kouřimky (Výrovky) – *GPS Z: 50°10'4.909"N, 14°58'58.225"E, K: 50°9'34.882"N, 15°0'38.984"E* – od ústí do Labe k silnici Sadská – Nymburk (u Zvěřínku),

úsek Šembery od ústí do Kouřimky k silnici Zvěřínek – Hořátev.

Lov z plavidel povolen pouze na hlavním toku. Přívlač povolena od 16. 6. Při lovu dravých ryb s výjimkou přívlače na umělou nástrahu se povoluje pouze sestava s max. dvěma jednoháčky. Nejmenší lovná míra štiky je stanovena na 55 cm, okouna na 25 cm, candáta na 50 cm, lína na 25 cm, tolstolobika na 60 cm. Používání rybářských přístřešků je povoleno pouze v době výkonu rybářského práva.

411 054 LABE 22 – MO Poděbrady 13 km 111 ha

GPS Z: 50°10'14.018"N, 15°4'36.428"E, K: 50°5'25.301"N, 15°9'51.288"E

Od vyústění odstavného ramene Sánské strouhy v Kovanicích až k jezu v Osečku.

K revíru patří:

úsek Cidliny od vtoku do Labe k silničnímu mostu u nájezdu na dálnici, Bačovka *(GPS Z: 50°6'36.427"N, 15°9'22.657"E, K: 50°6'17.466"N, 15°10'11.402"E)* od vtoku do Labe až ke kamennému mostu přes Bačovku a slepá a odstavná ramena propojená s hlavním tokem Labe:

Chvalovické v k. ú. *(GPS 50°9'39.527"N, 15°5'32.191"E)*	Chvalovice – Polabec	1,8 ha
Kmenovo rameno *(GPS 50°7'36.911"N, 15°8'30.802"E)*	Kluk	1,8 ha
Polabecké rameno *(GPS 50°8'42.205"N, 15°6'26.37"E)*	Poděbrady	2,8 ha
Grabnerovo rameno *(GPS 50°7'4.379"N, 15°9'39.265"E)*	Libice nad Cidlinou	2,0 ha

V úseku 100 m pod jezem vodního díla Velký Osek na ř. km 911,772 a v úseku 100 m pod jezem vodního díla Poděbrady a nad ním na ř. km 904,573 jsou vyhlášeny chráněné rybí oblasti (KÚ, č. j. 066743/2019/KUSK), zde je lov ryb zakázán (úsek je označen tabulemi). Lov ryb z ostrova v Poděbradech zakázán. Lov ryb v úseku levého a pravého břehu Labe od dálničního mostu v Boru po proudu k označníku č. 7 a v úseku levého a pravého břehu Labe od

dálničního mostu v Boru proti proudu k označníku č. 7: levý břeh řeky Labe – *GPS od 50°7'25.720"N, 15°9'16.818"E do 50°6'57.754"N, 15°9'30.250"E*, pravý břeh řeky Labe *GPS od GPS od 50°7'28.466"N, 15°9'18.220"E do 50°6'57.004"N, 15°9'34.253"E,* je zakázán v době od 1. 3. do 31. 7. – vyhlášena chráněná rybí oblast (úsek označen tabulemi s popisem chráněné rybí oblasti). Lov z plavidel je povolen pouze na hlavním toku řeky. Lov sumce na bójku s možností zavážení je povolen. Při vylovování ryby je osoba provádějící lov povinna použít komerčně vyráběnou podložku pod rybu, a to v případě, že nedojde k odháčkování a uvolnění ulovené ryby přímo ve vodě. Nejmenší lovná míra štiky je stanovena na 60 cm a amura na 60 cm. Kapr nad 65 cm (včetně) se musí bez prodlení a s maximální šetrností vrátit zpět do rybářského revíru, kde byl uloven. V době od 1. ledna do 15. června smí být v 7 kg denního úlovku maximálně 1 ks kapra, nebo 1 ks amura. Přisvojením kapra nebo amura denní lov končí.

411 055 LABE 23 A – MO Nová Ves 5 km 35 ha

GPS Z: 50°5'25.188"N, 15°9'51.363"E, K: 50°3'17.795"N, 15°10'36.264"E

Od jezu v Osečku až k jezu v Klavarech. Přítoky a nádrže jsou samostatným revírem.

Rybářský přístřešek je povolen pouze po dobu lovu. Lov z plavidel povolen. Hlubinná přívlač zakázána. Nejmenší lovná míra štiky je stanovena na 60 cm, lína na 25 cm, amura na 60 cm. Po vylovení vyjmenovaných druhů ryb na břeh je povinností lovících použít gumovou nebo plastovou podložku o rozměru 50 x 100 cm.

411 056 LABE 24 A – MO Kolín 12 km 135 ha

GPS Z: 50°3'17.616"N, 15°10'36.44"E, K: 50°1'24.673"N, 15°18'38.114"E

Od jezu v Klavarech až k jezu ve Veletově včetně přítoků.

K revíru patří:

Černá struha *(GPS Z: 50°1'13.949"N, 15°16'25.501"E, K: 50°1'4.601"N, 15°17'28.161"E),* úsek Klejnarky *(GPS Z: 50°0'44.055"N, 15°16'49.423"E, K: 49°59'59.681"N, 15°17'28.773"E)* od jejího ústí do Černé struhy až k jezu v Mladém Hlízově,

pískovna Velký Samberk v k. ú. Kolín 35,0 ha *(GPS 50°0'39.589"N, 15°14'39.492"E)*

Na pískovně spojené s hlavním tokem probíhá těžba písku s lodním provozem. Lov ryb je zakázán v prostorech sídla provozovny, skládky písků a štěrku, dobývacího prostoru, a břehů, kde probíhá rekultivace. Zákaz lovu z prostoru pláže na Loděnici. Zákaz lovu ryb z ostrovů. Lov z plavidel,

zavážení a zaplavávání návnad a nástrah a umisťování bójek je povoleno pouze na hlavním toku řeky Labe. Osoba provádějící lov je povinna seznámit se s pravidly lovu ryb a aktuálními lovnými úseky. Informace jsou umístěny na vývěskách na příjezdových komunikacích. Nejmenší lovná míra sumce je stanovena na 70 cm, štiky na 55 cm. Kapr nad 65 cm (včetně) se musí bez prodlení a s maximální šetrností vrátit zpět do rybářského revíru, kde byl uloven. Denní úlovek lína je omezen na 3 ks a denní úlovek okouna omezen na 3 ks. Po vylovení vyjmenovaných druhů ryb v § 16 odst. 2 a 3 vyhlášky č. 197/2004 Sb. na břeh je povinností lovících použít plastovou nebo gumovou podložku o minimálním rozměru 100 x 50 cm. Zavedeno omezení na 40 kusů ponechaných ulovených ryb, druhů vyjmenovaných v § 16 odst. 2 a 3 vyhlášky č. 197/2004 Sb., na jednu vydanou povolenku na obou revírech MO Kolín dohromady. Ad **24hodinový rybolov v roce 2020 a 2021 od 16. 6. do 30. 9. – více na str. 61–62**.

411 161 LABE 24 A – TŮNĚ A PÍSKOVNY – MO Kolín 61 ha

Revír tvoří jednotlivé podrevíry – slepá ramena, tůně, pískovny a nádrže v povodí Labe 24:

1. Štolbovka v k. ú. Kolín 0,8 ha
   (GPS 50°1'29.919"N, 15°13'49.275"E)
2. Legerovo rameno Kolín 6,8 ha
   (GPS 50°1'23.96"N, 15°13'41.809"E)
3. Staré Labe Kolín 1,8 ha
   (GPS 50°1'37.834"N, 15°14'18.238"E)
4. Malá Spálenka Kolín 1,0 ha
   (GPS 50°2'51.883"N, 15°11'2.68"E)
5. Ovčačka Kolín 2,2 ha
   (GPS 50°1'19.945"N, 15°13'54.454"E)
6. Drožďárna Kolín 4,4 ha
   (GPS 50°1'10.676"N, 15°13'34.032"E)
7. Velká Spálenka Kolín 6,1 ha
   (GPS 50°2'54.748"N, 15°11'8.122"E)
8. Nový písečák – pískovna Hradišťko Veltruby 37,8 ha
   (GPS 50°3'27.469"N, 15°11'45.829"E)

Na celém revíru je zákaz umísťování bójek. Na celém revíru je celoroční zákaz lovu planktonu. Nejmenší lovná míra sumce je stanovena na 70 cm, štiky na 55 cm. Povinnost zapisovat do úlovkového lístku čísla podrevírů 1–8, dle výše uvedeného číslování. Denní úlovek lína omezen na 3 ks a denní úlovek okouna omezen na 3 ks. Zavedeno omezení na 40 kusů

ponechaných ulovených ryb druhů, vyjmenovaných v § 16 odst. 2 a 3 vyhlášky č. 197/2004 Sb., na jednu vydanou povolenku na obou revírech MO Kolín dohromady. Kapr nad 65 cm (včetně) se musí bez prodlení a s maximální šetrností vrátit zpět do rybářského revíru, kde byl uloven.

411 057 LABE 25 – MO Týnec nad Labem 6 km 48 ha

GPS Z: 50°1'24.606"N, 15°18'38.792"E, K: 50°2'48.137"N, 15°22'35.904"E

Od jezu ve Veletově až ke vtoku Černé struhy do Labe na ř. km 935,9. Součástí revíru jsou odstavná ramena ve Veletově, Týnci nad Labem a Černá struha. Lov z plavidel je na celém revíru zakázán. Ponecháním dvou vyjmenovaných ryb, uvedených v § 16 odst. 2 a 3 vyhlášky č. 197/2004 Sb., končí denní lov ryb, i když nebylo dosaženo celkového denního limitu 7 kg ulovených ryb. Nejmenší lovná míra štiky je stanovena na 55 cm. Kapr nad 65 cm (včetně) se musí bez prodlení a s maximální šetrností vrátit zpět do rybářského revíru, kde byl uloven.

411 160 LABE 25 A – MO Týnec nad Labem 16 ha

Revír tvoří tůně a slepá ramena v povodí revíru Labe 25:

Špinkovo jezero	v k. ú. Starý Kolín	1,7 ha
(GPS 50°1'49.443"N, 15°19'28.161"E)		
Lžovické jezero	Lžovice	8,3 ha
(GPS 50°2'5.582"N, 15°20'30.905"E)		
Bejkovna	Lžovice	0,5 ha
(GPS 50°1'54.009"N, 15°19'30.894"E)		
Mádlovo jezero	Týnec nad Labem	1,7 ha
(GPS 50°2'51.4"N, 15°23'26.828"E)		
U Vrby	Týnec nad Labem	1,2 ha
(GPS 50°2'57.854"N, 15°23'38.031"E)		
Pod Kučerovými	Týnec nad Labem	1,2 ha
(GPS 50°3'3.094"N, 15°23'27.715"E)		
Holmanovo jezero	Týnec nad Labem	0,4 ha
(GPS 50°2'57.66"N, 15°23'21.222"E)		
Lipiny	Labské Chrčice	0,9 ha
(GPS 50°2'53.01"N, 15°23'48.538"E)		
Velké jezero	Labské Chrčice	1,5 ha
(GPS 50°2'48.027"N, 15°23'48.523"E)		

Ponecháním 2 ks vyjmenovaných ryb, uvedených v § 16 odst. 2 a 3 vyhlášky č. 197/2004 Sb., končí denní lov ryb, i když nebylo dosaženo denního limitu 7 kg ulovených ryb. V lokalitě Lipiny a Velké jezero riziko

úrazu elektrickým proudem (sloupy s vedením velmi vysokého napětí). Lov z plavidel zakázán. Parkování povoleno pouze na vyhrazených místech vyznačených tabulemi. Nejmenší lovná míra štiky je stanovena na 55 cm.

411 111 LABE 24 D – MO Veltruby **6 ha**

Revír tvoří nádrž:

Nový písečák v k. ú. Veltruby 6,0 ha
(GPS 50°4'55.369"N, 15°11'15.921"E)

K parkování jsou vyhrazena parkoviště.

411 118 LABE 24 E – MO Tři Dvory **12 ha**

Revír tvoří nádrže:

Veletovský rybník v k. ú. Veletov – Tři Dvory 9,5 ha
(GPS 50°1'44.839"N, 15°17'50.595"E)

Jezero Ostrov Tři Dvory 2,5 ha
(GPS 50°1'16.045"N, 15°16'11.919"E)

Nejmenší lovná míra štiky je stanovena na 55 cm. Lov sumce na bójku s možností zavážení povolen. Kapr nad 65 cm (včetně) se musí bez prodlení a s maximální šetrností vrátit zpět do rybářského revíru, kde byl uloven.

411 186 LADA – MO Tehov **1,3 ha**

Revír tvoří nádrž:

Lada v k. ú. Tehov 1,3 ha
(GPS 49°58'50.769"N, 14°42'14.633"E)

Zákaz lovu ryb z tělesa hráze a na území chráněného rybího pásma u přítoku – vyznačeno tabulemi.

411 058 LITAVKA 1 – MO Zdice **13 km 10 ha**

GPS Z: 49°57'43.566"N, 14°4'44.413"E, K: 49°52'51.868"N, 13°59'17.461"E

Přítok Berounky. Od vtoku do pravého ramene Berounky až k jezu Hávova mlýna v Libomyšli.

Lov ryb povolen pouze na jednoháček, omezení se nevztahuje na lov přívlačí s umělými nástrahami.

411 059 LITAVKA 2 – MO Hořovice **11 km 9 ha**

GPS Z: 49°52'51.852"N, 13°59'17.462"E, K: 49°48'4.62"N, 13°58'22.068"E

Přítok Berounky. Od jezu Hávova mlýna v Libomyšli k jezu pod obcí Jince (pod vtokem Ohrazenického potoka).

K revíru patří:

část potoka Chumavy od ústí do Litavky v Libomyšli až do Hostomic *(GPS Z: 49°52'34.331"N, 13°59'48.843"E, K: 49°49'28.938"N, 14°2'23.609"E)*

a nádrže:

Noviny v k. ú. Podluhy 1,4 ha
(GPS 49°48'4.763"N, 13°53'23.348"E)

Hražba Hostomice 0,6 ha
(GPS 49°49'56.61"N, 14°1'33.577"E)

Rybník Hražba je až do odvolání uzavřen z důvodu probíhající rekonstrukce hráze.

Palivčák Osov 0,9 ha
(GPS 49°50'23.385"N, 14°5'1.645"E)

Náhradou za Neumětelskou Velkou je do revíru vložen rybník:

Loužek v k. ú. Malý Chlumec 0,4 ha
(GPS 49°49'6.300"N, 14°5'23.479"E)

Přítoky Litavky a Chumavy jsou chovné – lov ryb zakázán. Na jednotlivých nádržích jsou chráněné rybí oblasti – vyznačeno tabulemi. Na revíru je omezen maximální limit vyjmenovaných druhů ryb dle § 16 odst. 2 vyhlášky č. 197/2004 Sb., a to tak, že osoba provádějící lov si může ponechat maximálně 2 ks vyjmenovaných druhů ryb v jednom kalendářním týdnu. Omezení počtu vyjmenovaných druhů ryb platí na všech mimopstruhových revírech MO Hořovice jakožto celku v jednom kalendářním týdnu.

411 060 LITAVKA 4 – MO Příbram 14 ha

Revír tvoří nádrže:

1. Vysokopecká (Pecovák) Vysoká Pec 7,0 ha
(GPS 49°39'47.885"N, 13°57'38.137"E)
3. Vokáčovská (Drozďák) v k. ú. Vysoká Pec 7,0 ha
(GPS 49°40'4.045"N, 13°58'13.664"E)

Vokáčovská (Drozďák) – nádrž dlouhodobě nezpůsobilá k lovu ryb. Na nádrži Vysokopecká je vyhlášena chráněná rybí oblast v části levého břehu od vtoku Litavky v délce 140 m – lov ryb zakázán – vyznačeno tabulemi. Přisvojí-li si rybář za kalendářní den 2 ks vyjmenovaných ryb, uvedených v § 16 odst. 2 a 3 vyhlášky č. 197/2004 Sb., končí pro něj denní rybolov. Kapr nad 65 cm (včetně) se musí bez prodlení a s maximální šetrností vrátit zpět do rybářského revíru, kde byl uloven. Na revíru je omezen denní úlovek lína na 3 ks.

411 061 LITAVKA 5 – MO Jince 1,3 ha

Revír tvoří nádrž:

Nový v k. ú. Jince 1,3 ha

(GPS 49°47'2.649"N, 13°58'53.897"E)

Na nádrži je v obecném zájmu zákaz lovu ryb ze silnice. Nejmenší lovná míra štiky je stanovena na 60 cm.

411 177 LIŠANSKÝ POTOK 1 – MO Rakovník 12 km 3 ha

GPS Z: 50°5'35.065"N, 13°45'5.488"E, K: 50°12'12.601"N, 13°38'12.273"E

Přítok Rakovnického potoka, Berounky. Od ústí do Rakovnického potoka v k. ú. Rakovník až k pramenům v k. ú. Povlčín. Přítoky jsou CHRO – lov ryb zakázán.

411 062 MASTNÍK 1 – MO Sedlčany 18 km 28 ha

GPS Z: 49°42'53.753"N, 14°24'57.221"E, K: 49°39'30.246"N, 14°27'55.984"E

Přítok Vltavy – údolní nádrže Slapy. Od hraničních tabulí v obci Radíč až k hraničním tabulím nad rybníkem v Červeném Hrádku. K revíru patří Sedlecký potok *(GPS Z: 49°39'17.828"N, 14°25'53.523"E, K: 49°36'18.295"N, 14°29'6.915"E)*, levostranný přítok potoka Mastník, od soutoku k jezu nad obcí Jesenice, mimo rybník Dlouhý – Nedrahovice.

Součástí revíru je:

Retenční nádrž v k. ú. Sedlčany 18,0 ha

(GPS 49°38'51.379"N, 14°25'54.754"E)

Úsek Sedleckého potoka od hráze retenční nádrže až k jezu nad obcí Jesenice je od roku 2020 označen jako podrevír 01. V tomto úseku je lovící povinen zapsat vedle revíru i uvedený podrevír do oddílu II povolenky k lovu. Při lovu ryb na celém revíru včetně podrevíru platí ustanovení Rybářského řádu ČRS s následujícími bližšími podmínkami: horní část retenční nádrže od přítoku ke „Křížku" a na protilehlém břehu k hrázi rybníka sousedícího s retenční nádrží je chovná, lov ryb zakázán. Vyznačeno cedulemi. Nejmenší lovná míra lína byla stanovena na 30 cm, štiky na 60 cm, amura na 60 cm. Roční úlovek kapra a amura (jejich kombinace) je omezen na 40 ks, roční úlovek štiky a candáta (jejich kombinace) je omezen na 10 ks. Zavážení nástrah bezmotorovou loďkou při cíleném lovu sumce povoleno.

411 127 MLYNAŘICE 1 – Středočeský územní svaz 7 km 1 ha

GPS Z: 50°10'26.137"N, 14°48'21.534"E, K: 50°12'28.245"N, 14°48'9.536"E

Revír tvoří potok Mlynařice od ústí do Labe po silniční most Lysá nad Labem – Dvorce, včetně potoka Černava *(GPS Z: 50°11'39.396"N,*

14°49'4.612"E, K: 50°12'51.734"N, 14°49'40.489"E) až k pramenům mimo rybníčku u statku Karlov. **MNÍK**.

411 989 MLYNAŘICE 3 – DVORCE – Středočeský územní svaz 1,5 ha
Rybolov lze provozovat na rybníku:
Dvorce (CZ 21140547) v k. ú. Lysá nad Labem – Dvorce 1,5 ha
GPS 50°12'29.027"N, 14°48'16.017"E
Zákaz chytání z rákosin pod silnicí. Mimopstruhový režim od 16. 4. do 15. 10. Lovit ryby lze pouze na celorepublikové, celosvazové a středočeské mimopstruhové povolenky společně s místenkou. Místenku (= oprávnění k hospodářskému odlovu) za poplatek 25 Kč získá lovící na základě odeslané SMS zprávy ve tvaru: **HODVO25 na tel. číslo: 90211**. Potvrzující SMS musí být obdržena ještě před zahájením vlastního rybolovu, a to ve znění: „Oprávnění rybníkáře k hospodářskému odlovu na rybníku Dvorce dle bližších podmínek. Platí pouze v den doručení SMS. Cena SMS je 25 Kč. Petrův zdar. ČRS SÚS.“ Za lov bez místenky bude lovícímu zadržena povolenka. Lov na umělou mušku a muškaření zakázáno. Ostatní ustanovení RŘ zůstávají v platnosti. Přisvojí-li si rybář za kalendářní den 2 ks vyjmenovaných ryb, uvedených v § 16 odst. 2 a 3 vyhlášky č. 197/2004 Sb., končí pro něj denní rybolov.

411 196 MLÝNSKÝ RYBNÍK – MO Říčany 2,6 ha
Revír tvoří rybník:
Mlýnský rybník v k. ú. Říčany 2,6 ha
(GPS 49°59'38.737"N, 14°39'18.572"E)
Lov ryb je povolen pouze na hrázi a na levém břehu rybníka. Na pravé straně od bezpečnostního přelivu po začátek zahrady prvního domu. Zákaz lovu ryb v příbřežní oblasti přítoku – chráněná rybí oblast označena cedulemi. Označování krmných a lovných míst je zakázáno. Zákaz používání zařízení k vyhledávání ryb (echolotů atd.) a vábniček. Vnadění povoleno. Lovící je povinen s jakoukoli ulovenou rybou zacházet maximálně šetrně a na břehu ji pokládat výlučně na navlhčenou podložku, kterou je taktéž povinen mít u sebe. Nejmenší lovná míra štiky je stanovena na 60 cm a lína na 30 cm. Kapr nad 65 cm (včetně), amur nad 90 cm (včetně) a lín nad 50 cm (včetně) se musí bez prodlení a s maximální šetrností vrátit zpět do rybářského revíru, v místě, kde byl uloven. Denní úlovek lína je omezen na maximálně 2 ks. Přisvojí-li si rybář v kalendářním dni 2 ks vyjmenovaných ryb (kapr, amur, candát, štika, sumec, úhoř, pstruh) či jejich kombinaci, končí pro něj na revíru denní rybolov, i když nebylo dosaženo denního limitu 7 kg ulovených ryb.

Týdenní úlovek je omezen na 6 ks vyjmenovaných ryb. Možnost parkování je v ulicích Wolkerova a Březinova na záchytných parkovištích.

411 197 MLÝNSKÝ RYBNÍK – MO Slaný 0,56 ha

Revír tvoří rybník na Šternberském potoce v k. ú. obce Kvíc.

Mlýnský rybník v k. ú. Kvíc 0,56 ha

(GPS 50°12'46.566"N, 14°4'5.237"E)

Nejmenší lovná míra ryb mimo hlavní tok je stanovena takto: kapr 40 cm, amur 60 cm, lín 20 cm, štika 60 cm. Amur nad 90 cm (včetně) a lín nad 40 cm (včetně) se musí bez prodlení a s maximální šetrností vrátit zpět do rybářského revíru, kde byl uloven. Lovící si může ponechat 3 ks vyjmenovaných ryb a jejich kombinace (kapr, amur, candát, štika) týdně. Ponecháním 2 ks vyjmenovaných ryb (kapr, amur, candát, štika) a jejich kombinace v jednom dni končí v ten den pro lovícího na revíru rybolov. Na základě rozhodnutí KÚ Středočeského kraje č. j. 097287/2018/KUSK je do 31. 12. 2020 na revíru zrušena doba hájení a nejmenší lovná míra u sumce velkého. Lovící musí mít při lovu u sebe podběrák o minimální délce ramen 60 cm a použít ho při zdolávání větších kusů ryb. Při lovu na živou či mrtvou rybku je povolen pouze jednoháček či systém jednoháčků s výjimkou lovu na rybku o velikosti 30 cm a větší. S jakoukoliv ulovenou rybou zachází lovící maximálně šetrně, na břehu ji může položit jen na navlhčenou podložku. Zejména s velkými kusy je zakázáno manipulovat vestoje bez podběráku čili například vynášet rybu v rukách na břeh, či se s ní fotografovat vestoje. Při nepříznivém počasí možno použít deštník se středovou tyčí, případně i tento deštník s bočnicemi.

411 123 MNICHOVKA 1 – MO Mnichovice 1 ha

Revír tvoří nádrž Obecník v k. ú. Mnichovice 0,4 ha *(GPS 49°56'21.439"N, 14°43'14.083"E)* ležící na bezejmenném přítoku Mnichovky.

V obecném zájmu je omezen lov ryb z levé strany rybníka – vyznačeno tabulemi.

411 064 MOKŘANSKÝ POTOK 1 – MO Velké Popovice 3 ha

Revír tvoří nádrž:

Pivovarský rybník 3,0 ha

(GPS 49°55'19.98"N, 14°37'56.265"E)

Zákaz lovu přívlačí. Lov dravých ryb na živou či mrtvou rybičku na jeden jednoháček. Nejnižší lovná míra kapra je stanovena na 45 cm, štiky na 55 cm a candáta na 50 cm.

411 065 MRLINA 1 – MO Nymburk 10 km 5 ha

GPS Z: 50°11'10.36"N, 15°2'56.521"E, K: 50°14'17.164"N, 15°8'42.842"E

Přítok Labe. Od vtoku do Labe v Nymburce až k silničnímu mostku ve Velkém Vestci. Lov přívlačí povolen od 16. 6. Při lovu dravých ryb s výjimkou přívlače na umělou nástrahu se povoluje pouze sestava s max. dvěma jednoháčky. Nejmenší lovná míra lína je stanovena na 25 cm, okouna na 25 cm, tolstolobika na 60 cm, cejna na 30 cm, candáta na 50 cm a štiky na 55 cm. Zákaz používání jakéhokoliv plavidla.

411 190 STARÁ MRLINA – MO Nymburk 2 ha

GPS 50°11'23.033"N, 15°4'20.413"E

Revír tvoří staré rameno Mrliny vzniklé přeložením toku v k. ú. Nymburk. Zákaz lovu na přívlač. Při lovu dravých ryb se povoluje pouze sestava s max. dvěma jednoháčky. Nejmenší lovná míra lína je stanovena na 25 cm, okouna na 25 cm, tolstolobika na 60 cm, cejna na 30 cm, candáta na 50 cm a štiky na 55 cm. Zákaz používání jakéhokoliv plavidla.

411 182 NAČERADEC – OBECNÍK – MO Načeradec 2 ha

Revír tvoří nádrž:

Obecník v k. ú. Načeradec 2,0 ha

(GPS 49°37'5.226"N, 14°54'1.81"E)

Nádrž leží v CHKO Blaník, proto je počet současně lovících rybářů omezen na maximálně 20. Lov povolen pouze na místenky od 1. 5. do 31. 12. Místenky vydává MO ČRS Načeradec (na obecním úřadě Načeradec v úřední hodiny pro veřejnost: Po 7.30–12.00, 13.00–16.00, St 7.30–12.00, 13.00–17.00, Pá 7.30–12.00). Úsek lovu ryb je vyhrazen tabulemi. Ulovené ryby, které si chce lovící ponechat, musí do ukončení lovu přechovávat pouze ve vezírku. Přisvojí-li si rybář za kalendářní den 2 ks kapra, štiky, candáta, bolena, sumce nebo jejich kombinace, končí pro něj denní rybolov.

411 993 NAČERADEC – LOUŇOV – MO Načeradec 2 ha

Rybolov lze provádět na nádrži:

Louňov (CZ 21103771) v k. ú. Pravětice 2 ha

(GPS 49°36'35.994"N, 14°52'14.933"E)

Nádrž leží v CHKO Blaník, proto je počet současně lovících rybářů omezen na maximálně 20. Lov ryb povolen pouze na místenky od 1. 5. do 31. 12., a to jen z hráze nádrže. Místenku vydává MO Načeradec (na obecním úřadě Načeradec v úřední hodiny pro veřejnost: Po 7.30–12.00, 13.00–16.00, St 7.30–12.00, 13.00–17.00, Pá 7.30–12.00). Čtyři místenky

jsou trvale vyhrazeny pro Crown resorts & Spa, s. r. o. Místa k parkování vyznačena cedulemi. V případě provozu brokové střelnice bude režim upřesněn cedulemi a informacemi na místence. Ulovené ryby, které si chce lovící ponechat, musí do ukončení lovu přechovávat pouze ve vezírku. Přisvojí-li si rybář za kalendářní den 2 ks kapra, štiky, candáta, bolena, sumce nebo jejich kombinace, končí pro něj denní rybolov.

411 991 NA DOLÍKÁCH – MO Přišimasy **0,3 ha**

Rybolov lze provádět na rybníku:

Na Dolíkách (CZ 21130726) v k. ú. Škvorec 0,3 ha

GPS 50°2'19.144"N, 14°43'57.993"E

Lov přívlačí a lov z loděk je zakázán. Chytání je povoleno pouze z pravého břehu. Zákaz lovu z přístupové cesty. Kapr nad 65 cm (včetně) se musí bez prodlení a s maximální šetrností vrátit zpět do rybníka, kde byl uloven. V denním úlovku smí být maximálně 1 ks lína. Ponechání si kapra je omezeno na 1 ks denně, maximálně však 2 ks týdně. Nejmenší lovná míra kapra je stanovena na 45 cm, štiky na 60 cm, lína na 35 cm, candáta na 50 cm.

411 200 NÁVESÁK I – MO Čáslav **0,4 ha**

Revír tvoří nádrž Návesák I v k.ú. Žaky 0,4 ha

GPS 49°53'3.124"N, 15°22'4.265"E

Revír tvoří vodní nádrž v obci Žáky 3 km od Čáslavi směrem na Ledeč nad Sázavou. Na vodní nádrží platí rybářský řád v plném rozsahu.

411 134 OLEŠNÁ – MO Rakovník **7 ha**

Revír tvoří nádrž Olešná – 7 ha – v k. ú. Olešná.

GPS 50°7'54.722"N, 13°42'37.865"E

Nejmenší lovná míra kapra je stanovena na 45 cm, štiky na 60 cm, candáta na 55 cm, okouna na 25 cm, lína na 25 cm. Zákaz rybolovu v chráněné rybí oblasti – označeno cedulemi.

411 990 PILAŘ – MO Votice **1,6 ha**

Rybolov lze provádět na rybníku:

Pilař (CZ 21121647) v k. ú. Votice 1,6 ha

GPS 49°38'22.819"N, 14°37'35.657"E

Parkování je možné u příjezdové komunikace. Rybolov probíhá v termínu od 2. 5. do 31. 12. Nejmenší lovná míra štiky je stanovena na 60 cm, amura na 60 cm. Ponecháním 2 ks ryb (kapr, štika, candát, bolen, sumec, amur) nebo jejich kombinace končí denní lov ryb.

411 995 PITKOVICE 1 – MO Uhříněves 1 ha

Přítok Botiče – Vltavy. Lov ryb povolen na nádržích:

1. Horní (CZ 11002947) v k. ú. Praha 10 – Pitkovice 0,5 ha
   (GPS 50°1'7.191"N, 14°35'11.554"E)
2. Dolní (CZ 11002947) Praha 10 – Pitkovice 0,5 ha
   (GPS 50°1'9.53"N, 14°35'13.908"E)

Nejmenší lovná míra štiky je stanovena na 60 cm, lína na 30 cm, amura na 60 cm. Lín nad 45 cm (včetně) a okoun nad 35 cm (včetně) se musí bez prodlení a s maximální šetrností vrátit zpět do rybníka, kde byl uloven. Lov přívlačí povolen celoročně. Je povoleno lovit na nástražní rybičky nebo jejich část s minimální délkou 15 cm. Denní úlovek dravých ryb (štika, candát, sumec a bolen) je omezen na 1 ks.

411 195 POD PANSKOU – MO Kladno 5,3 ha

GPS 50°8'21.626"N, 14°14'12.791"E

Revír tvoří vodní nádrž na Zákolanském potoce v k. ú. obce Středokluky. Parkování je povoleno pouze na vyhrazených parkovištích v obci Středokluky. Zákaz lovu z čelní hráze rybníka a používání okouna jako nástražní ryby.

411 104 POZDEŇSKÝ POTOK – MO Nové Strašecí 3 km 1 ha

Přítok Vltavy. Od mostu v obci Pozdeň až k pramenům. Celý revír je chráněnou rybí oblastí – lov ryb zakázán.

411 069 RAKOVNICKÝ POTOK 1 – MO Křivoklát 8 km 15 ha

GPS Z: 50°1'49.564"N, 13°52'2.739"E, K: 50°3'18.327"N, 13°48'58.946"E

Přítok Berounky. Od vtoku do Berounky v Roztokách až k železniční zastávce Pustověty. Přítoky jsou chovné – lov ryb zakázán.

411 070 RAKOVNICKÝ POTOK 2 – MO Rakovník 12 km 20,5 ha

GPS Z: 50°3'18.327"N, 13°48'58.946"E, K: 50°6'23.145"N, 13°42'23.988"E

Přítok Berounky. Od mostku u železniční zastávky Pustověty k železničnímu mostu tratě Louny – Rakovník. V Rakovníku platí zákaz lovu nad jezem u stadionu SK Rakovník, 50 m od jezu proti proudu – označeno tabulemi. Části revíru jsou označeny číslem podrevíru. Je povinností osoby provádějící lov poznamenat do přehledu o úlovcích i číslo podrevíru.

K revíru patří:

1. vlastní tok Rakovnického potoka
4. Senec – závlaha Senec 4,8 ha
   (GPS 50°3'51.621"N, 13°42'24.429"E)

5. Pavlíkov – závlaha Pavlíkov 1,5 ha
(GPS 50°3'7.769"N, 13°44'51.886"E)
6. Bory Olešná 1,2 ha
(GPS 50°7'52.656"N, 13°43'20.913"E)
8. Panoší Újezd Panoší Újezd 3,2 ha
(GPS 50°2'28.961"N, 13°42'49.615"E)

Na závlahách Senec a Panoší Újezd jsou části chráněnými rybími oblastmi – vyznačeno tabulemi – lov ryb zakázán.

Přítoky Rakovnického potoka a úsek Rakovnického potoka od ústí Lišanského potoka k jezu u sportovního stadionu SK Rakovník jsou chovné – lov ryb zakázán. Nejmenší lovná míra kapra je stanovena na 45 cm, štiky na 60 cm, candáta na 55 cm, okouna na 25 cm, lína na 25 cm. Lišanský potok je samostatným revírem.

411 071 RAKOVNICKÝ POTOK 3 – MO Jesenice 15 km 7 ha

GPS Z: 50°6'39.077"N, 13°33'55.106"E, K: 50°4'17.085"N, 13°29'31.720"E

Přítok Berounky. Od mostu ve Švihově až k pramenům. Rybníky na toku nejsou součástí revíru. K revíru patří nádrž:

Zbořený mlýn I. v k. ú. Žďár 2,1 ha
(GPS 50°4'18.212"N, 13°26'48.981"E)

Nejmenší lovná míra u candáta je stanovena na 50 cm. Kapr nad 60 cm včetně se musí bez prodlení po ulovení vrátit do revíru, kde byl uloven. Lov na rybičku a její části je povolen pouze na jednoháček.

Od 1. 10. do 15. 6. je v kalendářním týdnu omezen úlovek kapra a amura a jejich kombinací omezen na 4 ks týdně.

411 148 RAKOVNICKÝ POTOK 3M – ŠTIKOVÝ – MO Jesenice 2,4 ha

Revír tvoří nádrž ležící na Ostroveckém potoce, přítoku Podvineckého potoka, Blšanky a Ohře.

Štikový spodní v k. ú. Žďár 2,4 ha
(GPS 50°4'23.089"N, 13°25'50.832"E)

Nejmenší lovná míra u candáta je stanovena na 50 cm. Kapr nad 60 cm včetně se musí bez prodlení po ulovení vrátit do revíru, kde byl uloven. Lov na rybičku a její části je povolen pouze na jednoháček.

Od 1. 10. do 15. 6. je v kalendářním týdnu omezen úlovek kapra a amura a jejich kombinací omezen na 4 ks týdně.

411 072 ŘÍČANSKÝ POTOK 1 – MO Uhříněves 12 km 4 ha

GPS Z: 50°2'42.86"N, 14°36'6.757"E, K: 49°59'40.159"N, 14°39'17.269"E

Přítok Rokytky – Vltavy. Od vtoku do Podleského rybníka v Praze 10 – Uhříněvsi až k hrázi rybníka Pod Hradem v Říčanech.

K revíru patří:

úsek potoka Rokytka *(GPS Z: 50°0'28.889"N, 14°39'45.08"E, K: 50°2'33.353"N, 14°37'48.52"E)* od vtoku do rybníka U Markéty až k hrázi požární nádrže v Praze 10 – Královicích

úsek potoka Rokytka od vtoku do požární nádrže v Praze 10 – Královicích až k hrázi vodní nádrže Bahnivka v Říčanech

Vodice v k. ú. Praha 10 – Uhříněves 1,7 ha *(GPS 50°1'21.954"N, 14°36'23.244"E)*

Nadýmač I Praha 10 – Uhříněves 0,7 ha *(GPS 50°1'36.184"N, 14°36'12.535"E)*

Lov na rybníku Nadýmač I je povolen pouze z hrází a pravého břehu. Nejmenší lovná míra lína je stanovena na 30 cm, amura na 60 cm, štiky na 60 cm a sumce na 90 cm. Lín nad 45 cm (včetně), okoun nad 35 cm (včetně) a cejn nad 45 cm (včetně) se musí bez prodlení a s maximální šetrností vrátit zpět do rybářského revíru, kde byl uloven. Je povoleno lovit na nástražní rybičky, nebo jejich část s minimální délkou 15 cm. Denní úlovek dravých ryb (štika, candát, sumec a bolen) je omezen na 1 ks.

411 073 ŘÍČANSKÝ POTOK 2 – MO Říčany 3 km 3 ha

Přítok Rokytky – Vltavy. Od Mlýnského rybníka v Říčanech až k pramenům, mimo chovné rybníky ležící na tomto potoku.

K revíru patří:

úsek potoka Rokytka od vtoku do nádrže podniku Nový Interiér (Bahnivka) až k pramenům a

koupaliště na Rokytce v k. ú. Říčany 0,8 ha *(GPS 50°0'3.405"N, 14°40'38.405"E)*

Celý úsek potoka Rokytka je chráněnou rybí oblastí. Říčanský potok od vtoku do Mlýnského rybníka až k pramenům (u obce Tehov) je celoročně chráněnou rybí oblastí – lov ryb zakázán. Lov ryb na koupališti (místní název koupaliště Na Rokytce je totožný s názvem koupaliště Na Jurečku) je upraven rozhodnutím MěÚ Říčany č. j. 86/75. Při lovu ryb je nutné dodržovat podmínky lázeňského a provozního řádu, vydaného MěÚ Říčany a OHES Praha-východ. Lov ryb je povolen pouze na pravém břehu mimo oblast přítoku a litorálního pásma (Chráněná rybí oblast – označeno cedulemi). Vnadění (včetně použití krmítek) je zakázáno. Zákaz používání zařízení

k vyhledávání ryb (echolotů atd.) a vábniček. Lovící je povinen s jakoukoli ulovenou rybou zacházet maximálně šetrně a na břehu ji pokládat výlučně na navlhčenou podložku, kterou je taktéž povinen mít u sebe. Nejmenší lovná míra štiky je stanovena na 60 cm a lína na 30 cm. Kapr nad 65 cm (včetně), amur nad 90 cm (včetně), lín nad 50 cm (včetně) se musí bez prodlení a s maximální šetrností vrátit zpět do rybářského revíru v místě, kde byl uloven. Denní úlovek lína a okouna je omezen na maximálně 2 ks. Přisvojí-li si rybář v kalendářním dni 2 ks vyjmenovaných ryb (kapr, amur, candát, štika, sumec, úhoř, pstruh) či jejich kombinace, končí pro něj na revíru denní rybolov, i když nebylo dosaženo denního limitu 7 kg ulovených ryb. Týdenní úlovek je omezen na 6 ks vyjmenovaných ryb.

411 133 SADSKÁ – MO Nymburk 38 ha

Revír tvoří nádrž Sadská *(GPS 50°9'19.191"N, 14°58'51.186"E)* v k. ú. Sadská. Nejmenší lovná míra lína je stanovena na 25 cm, štiky na 55 cm, candáta na 50 cm, tolstolobika na 60 cm, cejna velkého na 30 cm, okouna 25 cm. Lov přívlačí je povolen od 16. 6. Při lovu dravých ryb, s výjimkou přívlače na umělou nástrahu, se povoluje pouze sestava s max. dvěma jednoháčky. Při výkonu rybářského práva nesmí vstupovat osoba provádějící lov do vody. Vnadění je povoleno pouze ze břehů, a to maximálně 1 l/osoba/den. Zákaz používání echolotů. Zakázán lov ryb z ostrova – vyznačeno tabulemi. Zákaz rybolovu v úseku cca 800 m v zaplocené části severního břehu jezera. Začátek a konec zákazu rybolovu je označen informačními tabulemi. Začátek zákazu rybolovu *50°9'30.954"N, 14°58'39.659"E*, konec zákazu rybolovu *50°9'37.523"N, 14°58'11.446"E*. Oblast se zákazem rybolovu slouží jako klidová zóna a trdliště pro ryby.

411 075 SÁZAVA 2 – MO Týnec nad Sázavou 12 km 62 ha

GPS Z: 49°51'11.777"N, 14°32'56.253"E, K: 49°51'25.533"N, 14°39'27.432"E
Přítok Vltavy. Od jezu elektrárny v Krhanicích (bývalý Pěnkavův mlýn) až k jezu mlýna v Nespekách. Přítoky do revíru nepatří. Lov z plavidel povolen. Nejmenší lovná míra štiky je stanovena na 55 cm. Zákaz zavážení bójí. **MNÍK.**

411 076 SÁZAVA 3 A – MO Benešov 6 km 29 ha

GPS Z: 49°51'25.308"N, 14°39'27.885"E, K: 49°51'20.059"N, 14°41'58.72"E
Přítok Vltavy. Od jezu mlýna v Nespekách až k jezu mlýna v Čerčanech. Nejmenší lovná míra štiky je stanovena na 55 cm. Lov z plavidel povolen.

411 153 SÁZAVA 3 B – MO Čerčany 7 km 31 ha
GPS Z: 49°51'20.352"N, 14°41'59.094"E, K: 49°52'22.213"N, 14°45'34.443"E
Přítok Vltavy. Od jezu mlýna v Čerčanech až k jezu mlýna v Poddubí u Hvězdonic. Lov z plavidel povolen. Nejmenší lovná míra štiky je stanovena na 60 cm.

411 077 SÁZAVA 6 – MO Český Šternberk 14 km 40 ha
GPS Z: 49°50'58.71"N, 14°57'6.561"E, K: 49°47'18.63"N, 14°57'18.232"E
Přítok Vltavy. Od jezu mlýna Ledečko až k jezu mlýna v Soběšíně. Lov z plavidel povolen. Přítoky a úsek 150 m nad a 850 m pod chatou Bayerkou jsou chovné – lov ryb zakázán – vyznačeno tabulemi. Zákaz lovu ryb v náhonu a odtoku malé vodní elektrárny v Ratajích nad Sázavou – pozemek elektrárny – vstup zakázán. Zákaz lovu ryb v náhonu a odtoku v délce 50 m malé vodní elektrárny v Českém Šternberku – pozemek elektrárny – vstup zakázán – vyznačeno tabulemi. Zákaz lovu ryb v náhonu a odtoku malé vodní elektrárny Kuchelník – na pozemek elektrárny vstup zakázán – vyznačeno tabulemi. Nejmenší lovná míra štiky je stanovena na 60 cm.

411 079 SÁZAVA 8 – MO Soutice 9 km 25 ha
GPS Z: 49°45'33.921"N, 15°1'19.174"E, K: 49°44'41.932"N, 15°4'37.5"E
Přítok Vltavy. Od jezu Posádovského mlýna u Střechova nad Sázavou až k jezu mlýna v Chabeřicích. K revíru patří úsek Želivky *(GPS Z: 49°44'26.219"N, 15°3'27.251"E, K: 49°43'48.511"N, 15°3'31.027"E)* od ústí do Sázavy až k jezu v Souticích. Lov z plavidel povolen. Nejmenší lovná míra štiky je stanovena na 60 cm, parma je hájena celoročně.

411 080 SÁZAVA 9 – MO Zruč nad Sázavou 11 km 30 ha
GPS Z: 49°44'42.061"N, 15°4'37.4"E, K: 49°43'50.838"N, 15°9'47.558"E
Přítok Vltavy. Od jezu mlýna v Chabeřicích až k jezu mlýna v Březině u Vlastějovic. Lov z plavidel povolen. Přítoky jsou chovné – lov ryb zakázán – vyznačeno tabulemi. Nejmenší lovná míra cejna velkého je stanovena na 35 cm a štiky na 60 cm.

411 081 SÁZAVA 10 – MO Vlastějovice 8 km 28 ha
GPS Z: 49°43'51.081"N, 15°9'47.459"E, K: 49°42'29.167"N, 15°11'47.292"E
Přítok Vltavy. Od jezu mlýna v Březině u Vlastějovic až k jezu mlýna v Chřenovicích. Lov z plavidel povolen. Přítoky a úsek 50 m nad jezem v Budčicích jsou chráněnou rybí oblastí – lov ryb zakázán – vyznačeno tabulemi. Nejmenší lovná míra štiky je stanovena na 60 cm.

411 082 SEDLECKÝ POTOK 1 – MO Sedlec – Prčice 14 km 4 ha
Přítok Mastníka – Vltavy. Od jezu nad obcí Jesenice až k pramenům včetně Mitrovického potoka. Celý potok včetně všech přítoků (kromě nádrže Černická) je chráněnou rybí oblastí.
K revíru patří nádrž:
Černická v k. ú. Sedlec 1 ha
(GPS 49°34'11.791"N, 14°31'55.424"E)
Na nádrži je lov omezen max. počtem 30 současně lovících návštěvníků. Rozhodnutí KHS SKNV č. j. 4554/77/Čer. Týdenní úlovek vyjmenovaných druhů ryb (kapr, štika, amur, candát) se omezuje na 2 ks. Lov ryb povolen pouze na jeden jednoháček.

411 105 SEDLICKÝ POTOK 1 – Středočeský územní svaz 2 km 20 ha
GPS 49°40'30.216"N, 15°5'43.015"E
Přítok Želivky. Revír tvoří vodárenská předzdrž Němčice. Lov ryb udicí je povolen jen ve vyznačených místech – vyznačeno tabulemi. Lov ryb na vodárenské předzdrži je omezen rozhodnutím KHES Praha a podmínky lovu ryb jsou určeny Statutem rybářského obhospodařování pro představnou nádrž Němčice. Statut vychází z uzavřené smlouvy mezi ČRS, z. s., SÚS a podnikem Povodí Vltavy. Každý lovící obdrží k místence Statut, který si prostuduje, a před zahájením lovu podepíše, že souhlasí s podmínkami lovu ryb. Celosvazové a územní povolenky na mimopstruhové revíry platí pouze spolu s místenkou vydanou ČRS, z. s., SÚS; vydávají MO Hulice, Soutice, Dolní Kralovice, Vlašim a Kožlí. Parkování povoleno na vyhrazených místech. Úlovky cejna, plotice, karasů a jejich hybridů se nezapočítávají do celkového množství denních úlovků. **MNÍK. Na základě výjimky KÚ Středočeského kraje č. j. 029438/2013/KUSK/OŽP/Sy povolen odlov jelce jesena. Nejmenší lovná míra jesena je stanovena na 30 cm, doba hájení od 16. 3. do 15. 6.**

411 106 SEDLICKÝ POTOK 2 – MO Hulice 14 km 9 ha
GPS Z: 49°39'40.171"N, 15°5'15.090"E, K: 49°39'4.366"N, 15°3'40.500"E
Přítok Želivky – Sázavy – Vltavy. Od bývalého Leského mlýna až k pramenům, včetně všech přítoků. Strojetický rybník není součástí revíru. **MNÍK.**

411 083 SKALICE 3 – MO Březnice 12 km 12 ha
GPS Z: 49°33'12.897"N, 14°0'27.222"E, K: 49°35'40.204"N, 13°55'40.632"E
Přítok Lomnice – Otavy – Vltavy. Od jezu Skaličkova mlýna v Dobré Vodě u Březnice až k Bekovu jezu u obce Oslí. K revíru patří úsek Hradeckého potoka od Velkého rybníka v Nestrašovicích až k pramenům.

411 136 SÁZKA – SKALICE 3M – MO Březnice 0,6 ha
GPS 49°33'26.641"N, 13°57'17.758"E
Revír tvoří umělá nádrž Sázka v k. ú. Březnice – 0,6 ha.

411 084 SKALICE 4 – MO Rožmitál pod Třemšínem 5 km 5 ha
GPS Z: 49°35'40.203"N, 13°55'40.557"E, K: 49°36'3.815"N, 13°52'16.763"E
Přítok Lomnice – Otavy – Vltavy. Od Bekova jezu u obce Oslí až k stavidlům nádrže Jez v Rožmitále pod Třemšínem.
K revíru patří nádrže:

Trnkova tůň	v k. ú. Skuhrov	0,3 ha
(GPS 49°35'38.931"N, 13°53'29.819"E)		
lom Skuhrov		0,3 ha
(GPS 49°35'56.468"N, 13°52'56.378"E)		

Nádrž Pátecká není součástí revíru.

411 184 SLATINA 1 – MO Smečno 3,6 ha
GPS 50°13'31.96"N, 14°14'13.361"E
Revír tvoří rybník v k. ú. Slatina vpravo při silnici III. třídy Slatina – Blevice. Nejmenší lovná míra lína je stanovena na 25 cm.

411 085 SMÍCHOVSKÝ POTOK 1 – MO Sloveč 14 km 4 ha
GPS Z: 50°16'44.655"N, 15°15'4.177"E, K: 50°17'50.29"N, 15°20'42.389"E
Přítok Štítarského potoka – Mrliny – Labe. Od můstku silnice Nouzov – Budčeves až k pramenům.
K revíru patří nádrž:

Sportovní	v k. ú. Sloveč	1,5 ha
(GPS 50°14'10.403"N, 15°20'19.65"E)		

Nejmenší lovná míra štiky je stanovena na 55 cm, lína na 25 cm a candáta na 50 cm. Lov přívlačí je povolen od 1. 9. Při ponechání si 2 ks vyjmenovaných ryb uvedených v § 16 odst. 2 a 3 vyhlášky č. 197/2004 Sb. končí denní lov, i když nebylo dosaženo denního limitu 7 kg ulovených ryb.

411 086 STROUPINSKÝ POTOK (PEKELSKÝ) 2 – MO Žebrák 3 ha
Přítok Berounky. Revír tvoří nádrž na Pekelském potoce (přítok Stroupinského potoka):

Peklo	v k. ú. Točník	2,7 ha
(GPS 49°53'18.934"N, 13°52'37.893"E)		

Nejmenší lovná míra štiky je stanovena na 60 cm, lína na 30 cm, kapra na 45 cm a amura na 65 cm. Denní úlovek lína je omezen max. na 2 ks.

Ponechá-li si rybář v den lovu 2 ks vyjmenovaných ryb (kapr, amur, candát, štika) nebo jejich kombinace, končí pro něj na revíru denní rybolov, i když nebylo dosaženo denního limitu 7 kg ulovených ryb. Lov ryb v prostoru rákosin je zakázán (vyznačeno tabulemi), lov ryb z hráze je povolen pouze handicapovaným rybářům, ostatním je zakázán. Místa pro handicapované rybáře jsou vyznačena tabulemi.

411 984 STRŽENÝ – Středočeský územní svaz 7 ha

Rybolov lze provádět na rybníku:

Stržený (CZ 21152922) v k. ú. Rtišovice 7 ha

(GPS 49°37'27.460"N, 14°4'39.621"E)

Lov povolen podél místní komunikace a od přepadu k malé zátoce – označeno cedulemi. Pokračování lovného úseku za zátokou na pravé straně až do cca poloviny louky – konec lovného úseku označen cedulí. Části u obou přítoků jsou klidovou zónou – LOV RYB ZAKÁZÁN – označeno cedulemi. Zákaz rybolovu z hráze a z obslužných zařízení rybníka.

Nejedná se o klasický rybářský revír, proto je zde možno celoročně provozovat lov přívlačí a po zamrznutí vodní hladiny je povolen lov na dírkách. Lov na dírkách pouze v případě udělení výjimky – aktuální informace na webových stránkách www.crs-sus.cz. Po zamrznutí rybníka a tloušťce ledu minimálně 10 cm je možno lovit na dírkách min. 5 m od sebe. Při zamrznutí hladiny a lovu na dírkách bude tolerováno chytání na těsto (vláčecí pastu) i sýr se splávkem pouze na 1 udici. Při lovu na dírkách se smí používat pouze jednoháčky. Po rozmrznutí hladiny je chytání na těsto (vláčecí pastu) i splávek zakázáno. Těsto nesmí být po rozmrznutí hladiny přidáváno k žádné nástraze (mušce, twisteru, třpytce apod.). Poraněnou ulovenou rybu je nutné si ponechat a řádně ji zapsat. Při ulovení ryby a jejím vytažení na led nebo na břeh z vody si musí lovící tuto rybu ponechat a okamžitě zapsat do oddílu II povolenky k lovu. Přisvojí-li si rybář za kalendářní den 2 kusy vyjmenovaných ryb, uvedených v § 16 odst. 2 a 3 vyhlášky č. 197/2004 Sb., končí pro něj denní rybolov. Lovit ryby lze pouze na celorepublikové, celosvazové a středočeské mimopstruhové povolenky společně s místenkou. Místenku (= oprávnění k hospodářskému odlovu) za poplatek 25 Kč získá lovící na základě odeslané SMS zprávy ve tvaru: **HOSTR25 na tel. číslo: 90211**. Potvrzující SMS musí být obdržena ještě před zahájením vlastního rybolovu, a to ve znění: „Oprávnění rybníkáře k hospodářskému odlovu na rybníku Stržený dle bližších podmínek. Platí pouze v den doručení SMS. Cena SMS je 25 Kč. Petrův zdar. ČRS SÚS.“ V případě nerespektování výše uvedených bližších podmínek výkonu

rybářského práva RS přestupci odebere pověření rybníkáře k lovu ryb na tomto chovném rybníku. Odebrání pověření bude rybářskou stráží zapsáno do oddílu II jeho povolenky. Pokud bude stejný lovící s tímto záznamem v povolence přistižen při rybolovu na rybníku, RS přivolá Policii ČR a předá případ k řešení pro podezření z pytláctví. K parkování jsou určena označená místa. Na louku za zátokou na pravé straně je zákaz zajíždění vozidel. Dvě soboty v září budou vyhrazeny pro odlov kachen. Omezení rybolovu bude předem vyvěšeno na webových stránkách ČRS, z. s., SÚS a u rybníka.

411 089 ŠEMBERA 1 – MO Český Brod 14 km 12 ha

Přítok Kouřimky – Labe. Od ústí do Kouřimky u Zvěřínku až k hrázi rybníka Podviničného.

K revíru patří Milčický a Jalový potok a nádrže:

Chodotín	v k. ú.	Český Brod – Liblice	6,9 ha
(GPS 50°4'25.893"N, 14°52'36.85"E)			
Pivovarská nádrž		Český Brod	0,5 ha
(GPS 50°4'15.2"N, 14°51'32.95"E)			
Návesní		Štolmíř	0,7 ha
(GPS 50°5'8.341"N, 14°50'24.319"E)			

Na nádrži Chodotín je zakázán vjezd na hráz a okolní cesty. Na nádrži Pivovarská je zákaz lovu přívlačí. Spojky mezi rybníky jsou chovné – lov ryb zakázán. Nejmenší lovná míra štiky je stanovena na 55 cm a candáta na 50 cm.

411 090 ŠTERNBERSKÝ POTOK 1 – MO Smečno 7 km 4,3 ha

GPS Z: 50°12'46.284"N, 14°3'59.241"E, K: 50°11'55.139"N, 14°1'29.014"E

Přítok Červeného potoka – Vltavy. Od silničního mostku ke Kvíčku u Slaného až k pramenům.

K revíru patří nádrže:

Hrádek	v k. ú.	Ledce	1,9 ha
(GPS 50°11'35.709"N, 14°0'3.026"E)			
Červený rybník		Slaný	0,5 ha
(GPS 50°13'31.45"N, 14°4'34.508"E)			
Šmaňák		Smečno	0,2 ha
(GPS 50°11'16.624"N, 14°2'47.928"E)			

Přítoky jsou chovné – lov ryb zakázán. Nejmenší lovná míra lína je stanovena na 25 cm.

411 125 VLKAVA 1 a 2 – Středočeský územní svaz 30 km 14 ha
GPS Z: 50°10'20.979"N, 14°55'50.003"E, K: 50°20'2.5"N, 14°56'38.728"E
Přítok Labe. Od lávky pro pěší u vtoku do Labe na ř. km 46,9 po soutok s Dobrovkou pod obcí Voděrady. K revíru patří veškeré přítoky a náhony. Součástí revíru nejsou tůně v Mydlovarském luhu a rybníky na toku a přítocích. **MNÍK.**

411 988 VLKAVA 4 – SMILOVICE – Středočeský územní svaz 2,5 ha
Rybolov lze provádět na rybníku:
Smilovice (CZ 21143551) v k. ú. Smilovice 2,5 ha
GPS 50°18'34.550"N, 14°57'44.860"E
Bližší podmínky rybolovu na rybníku: **Mimopstruhový režim od 16. 4. do 15. 10.** – lov na umělou mušku a muškaření zakázáno. Ostatní ustanovení RŘ zůstávají v platnosti. Rybolov je povolen pouze 4 dny v týdnu: úterý, čtvrtek, pátek, neděle, a to pouze z pravého břehu a u přítoku – viz mapka na hrázi rybníka. Z hráze od stavidla vlevo a po celé levé straně rybníka je rybolov zakázán. Omezení rybolovu mimo vyjmenované dny v týdnu se netýká praktické výuky dětí v místním rybářském kroužku. Parkování na označených plochách. Zákaz lovu na přítoku do rybníku – úsek označen cedulemi.

411 093 VLTAVA 1 – MO Mělník 11,4 km 110 ha
GPS Z: 50°20'48.334"N, 14°28'29.484"E, K: 50°18'54.108"N, 14°21'12.581"E
Přítok Labe. Od soutoku s Labem v Mělníku až k jezu ve Vraňanech. Součástí revíru je laterální kanál Hořín – Vraňany od zdymadla Hořín po jez Vraňany. Lov z plavidel povolen pouze na hlavním toku. Hlubinná přívlač je povolena pouze pondělí až čtvrtek včetně. V pátek, sobotu a neděli je zakázána úplně. Při hlubinné přívlači je povolena nástraha o minimální velikosti 18 cm, měřeno od přední části nástrahy (lopatky wobleru) po očko koncového háčku. Při hlubinné přívlači smějí být v lodi přítomni maximálně dva lovící, každý maximálně s jedním sestaveným prutem. Běžný lov ze zakotvené nebo volně unášené lodě je povolen bez omezení. Nejmenší lovná míra candáta je stanovena na 50 cm a štiky na 60 cm. Zákaz lovu ryb z vrcholů zdí pod vodní elektrárnou Vraňany. Na revíru mohou být umístěny výtěrové rošty označené bójkou ČRS s oranžovou vlajkou. Zákaz lovu v okolí 10 m od takto označeného místa.

411 168 VLTAVA 1 A – VRBNO – MO Mělník 5,6 ha

Revír tvoří vodní plochy v povodí Vltavy 1.

Podrevíry:

Vrbno	v k. ú. Vrbno	3,0 ha
(GPS 50°19'23.753"N, 14°27'33.775"E)		
Zelčín	Vrbno	1,0 ha
(GPS 50°19'29.967"N, 14°26'13.127"E)		
Lužec nad Vltavou I a II	Lužec nad Vltavou	1,6 ha
(GPS 50°19'12.891"N, 14°23'46.816"E)		
(GPS 50°19'7.501"N, 14°24'39.007"E)		

Lov přívlačí je zakázán. Nejmenší lovná míra candáta je stanovena na 50 cm a štiky na 60 cm. Na celém revíru je zakázáno označování krmených a lovných míst bójkami a jinými předměty. Na revíru mohou být umístěny výtěrové rošty označené bójkou ČRS s oranžovou vlajkou. Zákaz lovu v okolí 10 m od takto označeného místa. Na tůni Lužec I je chráněná rybí oblast „Macanda“ kde je rybolov zakázán – vyznačeno cedulemi. Na tůni Vrbno je chráněná rybí oblast „Rameno k Vltavě“, kde je rybolov zakázán – vyznačeno cedulemi.

411 094 VLTAVA 2 – MO Kralupy nad Vltavou 14 km 94 ha

GPS Z: 50°18'54.329"N, 14°21'11.541"E, K: 50°12'38.128"N, 14°21'21.979"E

Přítok Labe. Od jezu ve Vraňanech až k jezu v Dolanech.

K revíru patří:

Bakovský potok od ústí do Vltavy až k mostu v obci Pozdeň.

Součástí jsou dále potoky: Červený od soutoku s Bakovským potokem k mostu silnice Slaný – Velvary v Ješíně, Zlonický a Byseňský potok od soutoku s Bakovským potokem až k pramenům včetně všech přítoků. Vranský potok, Bakovský potok od obce Pozdeň a Červený potok od Ješína jsou chovné. Dolanský (Zákolanský) potok od soutoku s Vltavou k mostu v Otvovicích je chovný – lov ryb zakázán. V úseku 50 m nad a 100 m pod vyústěním kanálu z a. s. Synthos je lov ryb zakázán po celé šířce toku. Zákaz se vztahuje i na lov z plavidel. Na ostatních částech toku Vltavy je lov z plavidel povolen. Tůně v povodí jsou samostatnými revíry. Nejmenší lovná míra štiky je stanovena na 60 cm. Označování lovných a krmných míst bójkami či jiným způsobem je zakázáno. **MNÍK.**

411 158 VLTAVA 2 A – TŮNĚ – MO Kralupy nad Vltavou 16 ha

Revír tvoří nádrže v povodí Vltavy 2 (za lomítkem uveden místní název):

4 tůně	v k. ú. Dolany	2,0 ha

Kocanda – Kulkova
(GPS 50°13'26.175"N, 14°21'4.122"E)
Dlouhá
(GPS 50°13'24.001"N, 14°21'4.858"E)
Prostřední, První
(GPS 50°13'26.175"N, 14°21'4.122"E)
6 tůní v k. ú. Kralupy nad Vltavou 5,0 ha
Lobeček, Koňská / Pod Albínou
(GPS 50°14'33.539"N, 14°19'11.265"E)
Pod Školou
(GPS 50°14'46.287"N, 14°18'42.278"E)
Plavecká / IPS
(GPS 50°15'3.551"N, 14°18'17.652"E)
Pod Hospodou / Pod Hniličkou
(GPS 50°15'10.542"N, 14°18'17.184"E)
Pod Lesem
(GPS 50°15'15.554"N, 14°18'17.427"E)
3 tůně v k. ú. Dušníky – Všestudy 5,0 ha
Dušníky – Velká / Dlouhá
(GPS 50°18'25.352"N, 14°19'41.667"E)
Malá
(GPS 50°18'29.958"N, 14°19'43.208"E)
Černá
(GPS 50°18'13.116"N, 14°19'50.497"E)
4 tůně v k. ú. Staré Ouholice 3,0 ha
Staré Ouholice – Selská
(GPS 50°17'41.411"N, 14°19'28.159"E)
Konečná
(GPS 50°17'59.069"N, 14°19'28.996"E)
Kamenná / Trojhranka
(GPS 50°17'45.146"N, 14°19'28.852"E)
Pod Votrubou
(GPS 50°17'52.763"N, 14°19'28.972"E)
Zámecká strouha Veltrusy 1,0 ha
(GPS 50°16'33.083"N, 14°19'45.824"E)

Nejmenší lovná míra štiky je stanovena na 60 cm. Přívlač zakázána. Označování lovných a krmných míst bójkami či jiným způsobem je zakázáno. **MNÍK.**

411 175 VLTAVA 2 B – MO Kralupy nad Vltavou 15 ha

Revír tvoří bývalá pískovna:

Vojkovice v k. ú. Vojkovice 14,8 ha
(GPS 50°17'30.531"N, 14°22'16.863"E)

Zákaz vnadění luštěninami. Parkování pouze na vyznačených parkovištích. Nejmenší lovná míra okouna je stanovena na 25 cm a štiky na 70 cm. Amur nad 80 cm (včetně) se musí bez prodlení a s maximální šetrností vrátit zpět do rybářského revíru, kde byl uloven. Přívlač povolena od 1. 9. V kalendářním týdnu, tj. od pondělí do neděle, si lovící může ponechat pouze 2 ks vyjmenovaných ryb uvedených v § 16 odst. 2 a 3 vyhlášky č. 197/2004 Sb. Označování lovných a krmných míst bójkami či jiným způsobem je zakázáno. Nově je stanoven i zákaz rybolovu v době hnízdění ptáků od 15. 3. do 20. 6. v úseku od ostrůvku racků až po špičku nádrže směrem k obci Zlosyň. Označeno cedulemi.

411 142 VLTAVA 2 M – MO Kralupy nad Vltavou 8 ha

Revír tvoří rybníky v povodí Vltavy 2:

Zeměchy 3 v k. ú. Kralupy nad Vltavou 5,5 ha
(GPS 50°13'49.507"N, 14°15'45.879"E)
Minice 1 Kralupy nad Vltavou 2,0 ha
(GPS 50°13'10.752"N, 14°18'34.809"E)

Zákaz vnadění luštěninami. Na rybníku Zeměchy 3 je v době od 15. 5. do 15. 9. zákaz jakéhokoliv vnadění včetně vnadění krmítky. Nejmenší lovná míra kapra je stanovena na 45 cm a štiky na 60 cm. Amur nad 80 cm (včetně) se musí bez prodlení a s maximální šetrností vrátit zpět do rybářského revíru, kde byl uloven. Přívlač zakázána na celém revíru. V kalendářním týdnu, tj. od pondělí do neděle, si lovící může ponechat pouze 2 ks vyjmenovaných ryb uvedených v § 16 odst. 2 a 3 vyhlášky č. 197/2004 Sb. Označování lovných a krmných míst bójkami či jiným způsobem je zakázáno. **MNÍK.**

411 503 VLTAVA 15 – ÚDOLNÍ NÁDRŽ KAMÝK – Středočeský územní svaz 10 km 160 ha

GPS Z: 49°38'0.122"N, 14°14'48.344"E, K: 49°36'25.484"N, 14°10'54.066"E

Od hráze ÚN Kamýk až k tělesu hráze ÚN Orlík; mimo přítoků, které jsou samostatným pstruhovým revírem. Lov ryb je zakázán 50 m od tělesa hráze ÚN Kamýk a 100 m od tělesa hráze ÚN Orlík. Lov a vstup je též zakázán v I. ochranném pásmu sání vodovodů Příbram a 40 m pod a 100 m nad tímto sáním umístěným v obci Solenice. Lov z plavidel povolen. Lov

hlubinnou přívlačí je povolen. **MNÍK.** Ad **24hodinový rybolov v roce 2020 a 2021 od 16. 6. do 30. 9. – více na str. 61–62**.

411 097 VRÁŽEK 1 – MO Dolní Kralovice 1 ha
Revír tvoří nádrž:
Vrážek v k. ú. Dolní Kralovice 1,0 ha
(GPS 49°39'20.611"N, 15°9'21.64"E)
V obecném zájmu je zákaz lovu ryb ze silničního náspu.

411 099 VRCHLICE 4 – MO Malešov 12 km 3 ha
GPS Z: 49°54'16.02"N, 15°13'31.979"E, K: 49°49'55.775"N, 15°10'52.985"E
Přítok Klejnarky – Labe. Od vtoku do předzdrže Hamerák v Malešově k pramenům u Hetlína. Spojka mezi rybníky Roubíček – Vidlák do revíru nepatří.

411 169 ZVÁNOVICKÝ POTOK 1 – MO Zvánovice 8 km 3 ha
GPS Z: 49°55'16.677"N, 14°49'43.375"E, K: 49°57'1.805"N, 14°46'29.906"E
Přítok Jevanského potoka – Sázavy. Od vtoku do Jevanského potoka v obci Hradec až k pramenům.
K revíru patří nádrž:
Nová v k. ú. Zvánovice 0,3 ha
(GPS 49°56'1.211"N, 14°47'23.349"E)
Nejmenší lovná míra štiky je stanovena na 60 cm.

411 102 ZVÁNOVICKÝ POTOK 1 M – MO Zvánovice 1 ha
Revír tvoří nádrž:
Stará v k. ú. Zvánovice 1 ha
(GPS 49°55'58.957"N, 14°46'42.351"E)
Všeobecný zákaz lovu všech druhů ryb se stanovuje v době od 16. 3. do 30. 4. Nejmenší lovná míra štiky je stanovena na 60 cm.

411 101 ŽELIVKA 1 – MO Hulice 3 km 5 ha
GPS Z: 49°43'48.592"N, 15°3'31.452"E, K: 49°43'32.434"N, 15°5'14.052"E
Přítok Sázavy. Od jezu v Souticích až k hrázi údolní nádrže Želivka. Lov z loďky povolen. **MNÍK.**

III. SEZNAM REVÍRŮ MÍSTNÍHO VÝZNAMU – POVOLENKY VYDÁVÁ UŽIVATELSKÁ MO

Na těchto revírech neplatí celorepubliková, celosvazová ani územní povolenka. Povolenku k lovu ryb vydává MO, která na revíru hospodaří. (Kontakt na možnost získání povolenky – výdejna, výdejce za uvedenou MO.)

Č. revíru	Název revíru	MO ČRS	Výměra
411 139	Grádo	MO Čelákovice (tel.: 602 359 891, p. Kopřiva – hospoda Grado, tel.: 736 642 588, paní Doutnáčová – Rybářské potřeby Čelákovice, ul. 28. října www.revirgrado.cz)	14 ha
411 198	Hnidousy	MO Smečno	1,1 ha
411 149	Jez	MO Rožmitál pod Třemšínem (nevydává)	0,8 ha
411 151	Jezero pode Dvorem	MO Veltruby (Sportovní 33)	2,5 ha
411 135	Kaufmaňák	MO Sedlčany (nevydává)	2 ha
411 107	Konopišťský potok 3	MO Benešov	19 ha
411 137	Košátecký potok 1 M	MO Přívory – nádrž Byšická (nevydává)	0,2 ha
		(nádrž Cihlářská – není součástí revíru)	0,8 ha
411 159	Koupaliště Tři Dvory	MO Tři Dvory (tel.: 721 279 851, p. Kváča, ales.kvaca@seznam.cz)	3,6 ha
411 143	Kulatý	MO Kostelec nad Černými lesy (nevydává)	1 ha
411 163	Labe 21 A – tůně a nádrže	MO Nymburk (Sportovní 142)	14,9 ha
411 147	Měděnice	MO Čáslav (Na Bělišti 448/24, tel.: 777 177 181, p. Pechar, 601 579 873 Ing. Borovský)	7,1 ha
411 145	Ovčáry jezero – Labe 17 M	MO Kostelec nad Labem (tel.: 602 148 898, p. Růžička)	39 ha

Č. revíru	Název revíru	MO ČRS	Výměra
411 152	Podzemanova tůň	MO Bakov nad Jizerou (tel.: 728 226 550, p. Tomec)	0,6 ha
411 189	Salakvarda	MO Smečno	1,1 ha
411 020	Sázava 9 M – Horka	MO Zruč nad Sázavou	3,5 ha

IV. SEZNAM MIMOPSTRUHOVÝCH REVÍRŮ SAMOSTATNÝCH MO ČRS, Z. S., STŘEDOČESKÉHO ÚZEMNÍHO SVAZU NESDRUŽENÝCH VE SPOLEČNÉM RYBOLOVU – POVOLENKY VYDÁVÁ UŽIVATELSKÁ MO

Na těchto revírech neplatí celorepubliková, celosvazová ani územní povolenka. (Kontakt na možnost získání povolenky – výdejna, výdejce.)

Č. revíru	Název revíru	MO ČRS	Výměra
411 008	Cidlina 1	MO Libice nad Cidlinou (tel.: 736 703 987, p. Šulc, Soběslavova 416)	5 km 12 ha
411 170	Cidlina 1 A – zemník Podhradí	MO Libice nad Cidlinou (tel.: 736 703 987, p. Šulc, Soběslavova 416)	6 ha
411 009	Cidlina 1 B	MO Žehuň (tel.: 602 609 670, p. Wasserbauer, Žehuň č. p. 185, e-mail: vaclav.wasserbauer@email.cz) MNÍK	6 km 16 ha
411 010	Cidlina 2	MO Žiželice nad Cidlinou (tel.: 721 306 199, p. Březina, hospodář, e-mail: kulobrok1@seznam.cz, www.rybari-zizelice.cz)	10 km 13 ha
411 119	Cidlina 2 B	MO Bělušice (tel. 607 502 422 p. Borovička)	1 ha
411 017	Doubrava 1	MO Kutná Hora (tel.: 720 138 852, p. Opasek – Žehušice, 720 966 899 Rybářský ráj Sedlec, 604 928 888, p. Marek – Zbýšov)	10 km 17 ha

Č. revíru	Název revíru	MO ČRS	Výměra
411 021	Hodkovský potok 3	MO Zbraslavice (tel.: 605 919 522, p. Zich ml.)	2 ha
411 022	Javornice 2	MO Čistá u Rakovníka (tel.: 313 549 539, p. Rusý, č. p. 22)	7 km 2 ha
411 030	Čenkov 3	MO Odolena Voda (nevydává hostovské povolenky)	2 ha
411 034	Klejnarka 1	MO Kutná Hora (výdejna viz 411 017)	7 km 6 ha
411 036	Klejnarka 3	MO Kutná Hora (výdejna viz 411 017)	11 ha
411 038	Klenice 2	MO Dolní Bousov (tel.: 731 891 448, p. Chytrý, náměstí TGM 1)	11 km 4 ha
411 166	Labe 15 A – tůň Obříství	MO Obříství (tel.: 724 952 012, p. Houštecký) e-mail: lubomir.houstecky@seznam.cz www.moobristvi.cz	23 ha
411 162	Labe 22 A – jezero Kluk	MO Poděbrady (tel.: 605 291 202, p. Šandor, 737 727 254, p. Jiřičný)	104 ha
411 117	Labe 22 A	MO Předhradí Výdej povolenek pouze po telefonické dohodě na 777 563 129	16 ha
411 154	Labe 23 B – Doleháj	MO Nová Ves u Kolína (tel.: 776 888 065, p. Foršt) e-mail: rybari-novaves@seznam.cz, www.rybari-novaves.estranky.cz)	17 ha
411 109	Labe 24 B	MO Starý Kolín (107/II, p. Kulhavý)	9 ha
411 110	Labe 24 C	MO Velký Osek (tel.: 608 359 050, p. Kučírek)	9 ha
411 126	Návesný – Vestec 1	MO Vestec (č. 38, tel.: 604 642 083, p. Jeník)	1 ha
411 129	Nouzovský potok 1	MO Pňov (č. 95, p. Stejskal Lad.)	7 km 6 ha
411 066	Mrlina 2	MO Rožďalovice (č. 460, tel.: 777 882 810, p. Nožička)	20 km 16 ha

Č. revíru	Název revíru	MO ČRS	Výměra
411 068	Podkováňský potok 1 – Cukrovarská	MO Dolní Cetno (Skalsko, 294 26, tel.: 721 317 969, p. Flodrman, 733 790 544, p. Dušek)	2,8 ha
411 074	Sánská strouha 1	MO Pátek u Poděbrad (č. 18, tel.: 739 005 516, p. Hofman)	7 km 3 ha
411 078	Sázava 7	MO Kácov (tel.: 604 610 909, p. Klimpera, e-mail: pepaklimpera@seznam.cz, 605 470 295 p. Vladyka, 604 402 702 pí Vladyková)	14 km 40 ha
411 087	Suchomastský potok 1	MO Králův Dvůr (Preislerova 134, tel.: 724 043 322, p. Veselý)	11 km 12 ha
411 091	Štítarský potok 1	MO Městec Králové (tel.: 734 210 735, p. Vojtíšek)	10 km 3 ha
411 114	Štítarský potok 2	MO Dymokury (Netřebská 317, tel.: 607 828 212, p. Dobiáš)	3 km 2 ha
411 096	Vraný potok 1 a 2	MO Šlapanice (tel.: 723 461 665, p. Vais, 608 313 373, p. Koucký e-mail: rybari-slapanice@seznam.cz)	22 km 17 ha
411 098	Vrchlice 1	MO Kutná Hora 10 km (výdejna viz 411 017)	10 ha
411 121	Bělidlo	MO Přílepy u Rakovníka (nevydává hostovské povolenky)	0,5 ha
411 172	Knovízský potok	MO Zvoleněves (154, tel.: 603 724 281, p. Paul)	3 ha
411 188	Závlaha 3	MO Čistá u Rakovníka (č. p. 22, tel.: 313 549 539, p. Rusý)	3 ha

V. SEZNAM VHODNÝCH LOVNÝCH MÍST PRO HANDICAPOVANÉ RYBÁŘE

411 005 BĚLÁ 1 – MO Bělá Pod Bezdězem 3,9 ha

1. místo pro handicapované rybáře: *GPS 50°30'21.629"N, 14°48'5.91"E*
Místo na Velkém Slonu je vzdáleno od parkoviště k místu lovu asi 4 metry, parkování na parkovišti či u silnice. Místo je rovné, travnaté, upravené, značené, břeh vysoký jeden metr, cca pro dvě osoby. Přístup k vodě bez pomoci.

2. místo pro handicapované rybáře: *GPS 50°30'19.110"N, 14°48'9.527"E*
Na Malém Slonu parkování přímo u vody, k místu lovu je vzdálenost cca 2 metry. Břeh je vysoký jeden metr, místo je pravidelně sečené, udržované, značené, cca pro tři osoby. Přístup k vodě bez pomoci.

411 001 BEROUNKA 3 – MO Beroun 18 km 96 ha

1. místo pro handicapované rybáře: *GPS 49°56'00.6"N, 14°10'15.7"E*
Vhodné místo pro handicapované rybáře se nachází v autokempu Karlštejn, příjezd autem je možný až na vhodné místo. Mírný sráz k vodě, břeh vysoký asi jeden metr. Místo je udržované, sečené. Na části vhodného místa je možno stanovat. Přístup k vodě s malou pomocí.

2. a 3. místo pro handicapované rybáře: *GPS 49°59'10.450"N, 14°4'2.852"E*
Vhodná místa pro handicapované se nacházejí při výjezdu z Berouna směr Nižbor. Příjezd na místa po štěrkové cestě. Břehy jsou nízké a udržované. První místo se nachází cca 300 m od sjezdu z hlavní silnice (přístup možný bez pomoci). Druhé místo je vzdáleno cca 150 m po proudu řeky (přístup s lehkou pomocí).

411 003 BEROUNKA 5 – MO Křivoklát 15 km 90 ha

Místo pro handicapované rybáře: *GPS 50°1'24.811"N, 13°51'31.752"E*
Na místě vhodném pro handicapované rybáře se dá zaparkovat vozidlo dva metry od vody. Břehy jsou nízké, udržované.

411 004 BEROUNKA 6 – MO Rakovník 15 km 90 ha

1. místo pro handicapované rybáře: *GPS 49°57'37.854"N, 13°41'59.275"E*
Přístup autem je možný až na vhodné místo pro handicapované rybáře. Místo je udržované, sečené. Břehy nízké.

2. místo pro handicapované rybáře: *GPS 49°58'10.918"N, 13°46'37.294"E*
Vhodné místo pro handicapované se nachází pod mostem ve Skryjích, příjezd autem po asfaltu 20 m od místa, potom zpevněná cesta. Břehy nízké, upravené. Malá pomoc nutná.

411 006 BLANICE VLAŠIMSKÁ 1 a 2 – MO Vlašim 42,5 km, 25 ha

Místo pro handicapované rybáře: *GPS 49°42'12.617"N, 14°52'55.741"E*
Vhodné místo pro handicapované rybáře se nachází cca 100 m nad jezem u Znosimské brány. Parkování asi 4 metry od vody, místo je udržované, sekané a dostupné bez pomoci.

411 998 BOŽKOV – Středočeský územní svaz 2 ha

1. místo pro handicapované rybáře: *GPS 49°55'57.672"N, 14°41'43.577"E*
Vhodné místo pro handicapované rybáře se nachází cca 20 metrů z parkoviště po štěrkové cestě. Z cesty je mírný sráz k vodě cca dva metry. Břeh je nízký. Místo je udržované, sečené. Přístup k vodě s malou pomocí.
2. místo pro handicapované rybáře:
Molo je umístěno na levém břehu u příjezdové cesty, vzdálenost od příjezdu automobilu 4 m z mírného svahu. Parkování cca 60 m na vyhrazeném parkovišti. Čelo mola lze pro rybolov handicapovaného rybáře otevřít, zůstane pouze zábrana proti sjezdu. Výhodou mola na Božkově je i to, že handicapovaní rybáři budou moci bezpečně lovit v zimním období na dírkách. Přístup k místu bez pomoci.

411 120 BRODSKÝ – MO Kladruby u Vlašimi 1 ha

Místo pro handicapované rybáře: *GPS 49°43'45.136"N, 14°57'25.972"E*
Revír vhodný pro handicapované rybáře tvoří nádrž Záhorská, která je přístupná ze tří stran pro handicapované. Parkoviště se nachází 8 metrů od hráze, která je dostupná po chodníku. Břehy jsou nízké. Revír je udržovaný, sečený.

411 985 BRODSKÝ 2 – MO Kladruby u Vlašimi 1 ha

Rybolov lze provozovat na rybníku:
Brodský (CZ 21148747) v k. ú. Tehov
(GPS 49°43'42.411"N, 14°57'43.450"E)
Rybník je vhodný pro handicapované rybáře po celém obvodu. Zaparkovat je možné před hrází rybníka cca 10 metrů od vodní plochy. Revír je udržován sečením.

411 008 CIDLINA 1 – MO Libice nad Cidlinou 5 km 12 ha

Místo pro handicapované rybáře: *GPS 50°7'19.264"N, 15°9'59.401"E*
Soutok Cidliny a Labe, parkování u restaurace, značka pro vhodné místo handicapovaných je cca 300 m proti proudu po cyklostezce. Místo pro cca pět osob. Místo je hezké, udržované, břeh nízký. U restaurace se chytat nedá,

je tam kotviště lodí. Pozor: platí zde pouze místní povolenka, kterou vyřizuje p. Šulc, Soběslavova 416, tel. 716 703 987. Přístup k vodě s malou pomocí.

411 015 ČERVENÝ POTOK II č. 1 – MO Slaný 20 km, 15 ha
Místo pro handicapované rybáře: *GPS 50°13'27.089"N, 14°4'2.801"E*
Místo se nachází u hráze Velkého slánského rybníka. Místo je rovné a lze na něj dojet autem. Auto lze ponechat v těsné blízkosti rybáře. Místo je vhodné pro 2–3 rybáře, i vozíčkáře. Příjezdová cesta je označena značkou zákaz vjezdu, včetně dodatkové tabulky „Mimo dopravní obsluhy", která se vztahuje i na vozidla přepravující osobu s průkazem ZTP.

411 018 Doubrava 2 – MO Vrdy 14 km 18 ha
Místo pro handicapované rybáře: *GPS 49°55'41.609"N, 15°28'46.198"E*
Místo je dobře přístupné s možností parkování. Nachází se na konci obce Dolní Bučice, vlevo za Císařským mostem, asi 40 m od hlavní silnice I. třídy č. 17 (směrem na Chrudim) na pravém břehu Doubravy.

411 019 DOUBRAVA 3A – MO Žleby 7 km 8 ha
1. místo pro handicapované rybáře: *GPS 49°53'12.048"N, 15°29'4.56"E*
Místo vhodné pro handicapované rybáře se nachází přímo nad jezem v zámeckém parku. Přístupová cesta vede cca 150 m od sádek ve Žlebech. Břeh je vysoký jeden metr. Místo je udržované, vysečené. Pomoc nutná.
2. místo pro handicapované rybáře: *GPS 49°53'15.036"N, 15°29'47.616"E*
Revír vhodný pro handicapované rybáře se nachází nad obcí Žleby u vodní elektrárny (ulice Ke Mlýnu). Proti proudu podél cesty se nachází cca 6 míst. Místa jsou vysečená. Břehy jsou nízké. Parkování je možné přímo u jezu nebo u cesty. Přístup k vodě s malou pomocí.

411 994 JELITO – Středočeský územní svaz 12 ha
Místo pro handicapované rybáře: *GPS 49°41'14.309"N, 14°29'14.605"E*
Vhodné místo pro handicapované rybáře tvoří betonové molo, na kterém se dá zaparkovat vozidlo. Hladina vody je asi 20 cm pod úrovní mola. Místo i přístupová cesta na molo jsou udržované.

411 025 JIZERA 2 – MO Benátky nad Jizerou 10 km 30 ha
Místo pro handicapované rybáře: *GPS 50°16'12.391"N, 14°46'38.970"E*
Místo je 100 m nad Kačovským jezem, příjezd po štěrkoasfaltové cestě. Parkování přímo na místě, 2,5 metru od břehu. Místo upravené, mírně svažité, značené, břeh jeden metr vysoký. Přístup k vodě s malou pomocí.

411 027 JIZERA 4 – MO Mladá Boleslav 10 km 30 ha

1. místo pro handicapované rybáře: *GPS 50°27'4.584"N, 14°53'26.350"E*
Velmi hezké místo. Je zhotoveno na pravé straně Jizery, 680 m nad starým mostem v Debři. Při výjezdu z Debře směr na Bakov nad Jizerou po pravé straně po cca 660 m sjezd na louku, po které pojedete asi 180 m až na vyhrazené místo. Místo je udržované. Přístup k vodě bez pomoci.
2. místo pro handicapované rybáře: *GPS 50°25'14.648"N, 14°53'41.096"E*
Místo pro ZTP je zhotoveno na pravé straně Jizery cca 260 m nad Rožátovským jezem. Odbočíte od MB směr Podlázky a za silničním mostem přes Jizeru odbočíte vpravo; kolem zahrádek (asfaltová cesta) jedete asi 180 m až na vyhrazené místo. Místo udržované. Přístup k vodě s malou pomocí.
3. místo pro handicapované rybáře: *GPS 50°25'59.588"N, 14°53'42.821"E*
Místo pro ZTP je vytvořeno na levé straně Jizery, 850 m nad jezem u Česany. Vydáte se směrem Mladá Boleslav – Česká Lípa, jedete po Ptácké ulici a u autobusové zastávky Pod Skalou odbočíte vlevo a jedete po polní cestě (Krásné louce) cca 460 m. Příjezd je možný až na vyhrazené místo. Na louku je zákaz vjezdu mimo dopravní obsluhy. Místo je udržované. Přístup k vodě s malou pomocí.
4. místo pro handicapované rybáře: *GPS 50°24'2.575"N, 14°52'32.366"E*
Místo pro ZTP je vytvořeno na levé straně Jizery, cca 330 m nad jezem ve Vinci. Pojedete směr Mladá Boleslav – Vinec, před silničním mostem do Vince odbočíte vpravo na polní cestu a jedete proti proudu cca 330 m za ČOV v Neuberku. Místo je vytvořeno před výtokem z ČOV. Příjezd je možný až na vyhrazené místo. Místo je udržované. Přístup k vodě bez pomoci.

411 028 JIZERA 5 – MO Bakov nad Jizerou 10 km 41 ha

Místo pro handicapované rybáře: *GPS 50°29'7.945"N, 14°55'42.976"E*
Místo 200 metrů nad bakovským jezem. Parkování přímo na místě, asi 3 m od lovného místa, příjezd po polní cestě. Místo značené, upravené, břeh jeden metr vysoký, cca pro dvě osoby. Přístup k vodě bez pomoci.

411 029 JIZERA 6 – MO Mnichovo Hradiště 11 km 40 ha

1. místo pro handicapované rybáře: *GPS 50°30'51.635"N, 14°57'39.553"E*
Levý břeh Jizery nad Haškovým jezem. Příjezd k vodě po polní cestě, parkování od lovného místa 3 metry, výška břehu jeden metr, místo je udržované. Přístup k vodě s malou pomocí.
2. místo pro handicapované rybáře: *GPS 50°32'45.823"N, 14°57'46.284"E*
Příjezd po polní cestě, parkování přímo u místa, místo je porostlé trávou, upravené, břeh vysoký 1,5 metru, místo pro dvě osoby. Přístup k vodě s malou pomocí.

411 032 KAČÁK 3 – MO Unhošť **2 ha**
Místo pro handicapované rybáře: *GPS 50°3'40.72"N, 14°9'2.709"E*
Místo se nachází za autobusovou zastávkou směrem na Prahu, je vysypané štěrkem, rovné, s kolmým přístupem k vodní hladině ve výše cca 1 m. Parkování je zajištěno v bezprostřední blízkosti tohoto místa. Parkovací stání i místo je vyznačeno cedulemi. Místo je vhodné pro pohodlný lov i dvou handicapovaných rybářů.

411 033 KAČÁK 4 – MO Kladno **14 km 98 ha**
1. místo pro handicapované rybáře: *GPS 50°7'45.428"N, 14°1'51.318"E*
Hezké místo na Turyňském rybníku, přístup autem po zpevněné cestě přímo až na vzdálenost 2 metry od lovného místa. Břehy nízké, stabilní, udržované. Přístup k vodě bez pomoci.
2. místo pro handicapované rybáře: *GPS 50°7'48.359"N, 14°1'57.253"E*
Místo na Turyňském rybníku, vzdáleno od prvního místa cca 800 metrů. Přístup autem po zpevněné cestě přímo až k lovnému místu. Břehy nízké, stabilní, udržované. V tomto úseku je k lovu pro handicapované rybáře vhodná celá strana rybníka, cca pro 20 osob. Přístup k vodě bez pomoci.

411 041 KONOPIŠŤSKÝ POTOK 2, MO Bystřice u Benešova, 2 km, 2 ha
Místo pro handicapované rybáře: *GPS 49°43'30.459"N, 14°39'54.284"E*
Na vhodném místě pro handicapované se dá zaparkovat vozidlo přímo u vody. Břehy jsou nízké, udržované a možnost chytání bez pomoci.

411 167 LABE 14 A – MO Mělník **148,2 ha**
Místo pro handicapované rybáře: *GPS 50°21'59.514"N, 14°26'4.433"E*
Hezké místo se nachází na pískovně Vlíněves (Baraba). Příjezd až k lovnému místu, břeh nízký, cca 3 místa. Přístup k vodě bez pomoci.

411 157 Labe 16 A – TŮNĚ KOZLY – MO Neratovice **28 ha**
1. místo pro handicapované rybáře: *GPS 50°14'43.578"N, 14°32'46.140"E*
Hezké místo na podrevíru Jiřická tůň, příjezd autem až k lovnému místu. Zpevněný, rovný, upravený a nízký břeh, pravidelně sečený. Místo pro dvě osoby. Přístup k vodě bez pomoci.
2. místo pro handicapované rybáře: *GPS 50°15'32.500"N, 14°32'19.623"E*
Místo na podrevíru Kozelská tůň je vzdáleno 20 m od možnosti parkování, značené. Břeh je nízký, rovný, stabilní, pravidelně sečený. Přístup k vodě s lehkou pomocí.

411 144 Labe 16 M – MLÉKOJEDY PÍSKOVNA – MO ČRS Neratovice 18 ha

Místo pro handicapované rybáře: *GPS 50°16'5.648"N, 14°32'42.488"E*
Hezké místo, příjezd přímo až k lovnému místu. Břeh je nízký, pevný, stabilní, mělká voda. Místo je pro dvě osoby. Přístup k vodě bez pomoci.

411 050 LABE 18 – MO Brandýs nad Labem – Stará Boleslav 11,5 km 80 ha

Místo pro handicapované rybáře: *GPS 50°11'21.935"N, 014°40'17.686"E*
Místo je v Brandýse n./L. – Staré Boleslavi za odbočkou do Hluchova, nad plavební komorou na pravém břehu Labe. Od parkovacího místa je vzdáleno 2 metry. Břeh upravený kamennou rovnaninou, pravidelně sečený, místo je značené. Řeka je zde mírně proudící.

411 165 LABE 18A – STARÉ LABE – MO Brandýs nad Labem – Stará Boleslav 2,0 ha

Místo pro handicapované rybáře: *GPS 50°11'32.427"N, 014°41'26.295"E*
Místo se nachází v Brandýse n./L. – Staré Boleslavi v areálu „Lesopark Houštka". Parkování 3 metry od lovného místa. Břeh je travnatý, pravidelně sečený, jeden metr vysoký, místo je značené. Přístup k vodě s malou pomocí.

411 165 LABE 18A – STAROBOLESLAVSKÁ TŮŇ – MO Brandýs nad Labem – Stará Boleslav 1,0 ha

Místo pro handicapované rybáře: *GPS 50°11'35.625"N, 14°40'12.861"E*
Tůň se nachází mezi Brandýsem n./L. a Starou Boleslaví, ZTP místo je na staroboleslavské straně. Od parkovacího místa je vzdáleno 5 metrů. Břeh upravený kamennou rovnaninou, pravidelně sečený. Parkovací místo vyhrazeno pro ZTP.

411 164 LABE 19 A – ŘEHAČKA – MO Čelákovice 25 ha

1. místo pro handicapované rybáře: *GPS 50°10'36.120"N, 14°48'26.244"E*
Místo vhodné pro handicapové se nachází na tůni Řehačka, Lysá nad Labem (12,4 ha). Příjezd až na lovné místo je povolen ZTP. Břehy jsou nízké. Místo je udržované, sečené.
2. místo pro handicapované rybáře: *GPS 50°10'8.638"N, 14°47'40.648"E*
Místo vhodné pro handicapové rybáře se nachází na tůni Hrad Čelákovice – Sedlčánky (1,2 ha). Místo tvoří betonové plato (malé), s mírným srázem

od místa parkování. Břeh nízký, udržovaný a vysečený. Přístup k vodě s malou pomocí.

411 054 LABE 22 – MO Poděbrady 13 km, 111 ha
Místo pro handicapované rybáře: *GPS 50°7'25.879"N, 15°9'26.608"E*
Parkování u restaurace Labská Marína, k vodě asi 50 metrů. Zákaz parkování na cyklostezce. Počet míst cca 10. Hezký úsek, břehy nízké. Přístup k vodě s malou pomocí.

411 056 LABE 24 A – MO Kolín 12 km 135 ha
Místo pro handicapované rybáře: *GPS 50°1'38.568"N, 15°13'11.316"E*
Přístup autem až k lovným místům, břeh je vysoký jeden metr. Vhodných míst cca 10, jsou vysečená a udržovaná. Tok řeky je zde klidný. Přístup k vodě s malou pomocí.

411 161 LABE 24 A – TŮNĚ A PÍSKOVNY – MO Kolín 61 ha
1. místo pro handicapované rybáře: *GPS 50°2'52.476"N, 15°11'3.732"E*
Revír vhodný pro handicapované rybáře tvoří Velká Spálenka Kolín (6,1 ha). Přístup autem je možný až k lovným místům. Po pravém břehu je 5 míst. Břehy jsou nízké a vysečené.
2. místo pro handicapované rybáře: *GPS 50°1'31.080"N, 15°13'29.532"E*
Revír vhodný pro handicapované rybáře tvoří Legerovo rameno Kolín (6,8 ha). Po levém břehu je asi 5 míst, břehy jsou nízké a vysečené. Autem je možný přístup po celém levém břehu s průkazem ZTP.

411 061 LITAVKA 5 – MO Jince 1,3 ha
Místo pro handicapované rybáře: *GPS 49°47'2.649"N, 13°58'53.897"E*
Parkování je přímo u vody. Lovné místo se nachází naproti čerpací stanici pohonných hmot. K lovnému místu je vzdálenost cca 3 metry. Břeh je nízký, lovné místo je pravidelně sečené, udržované a značené. Přístup k vodě bez pomoci.

411 062 MASTNÍK 1 – MO Sedlčany 18,0 ha
Místo pro handicapované rybáře: *GPS 49°38'47.604"N, 14°25'58.291"E*
Retenční nádrž v k. ú. Sedlčany. Místo vhodné pro handicapované rybáře se nachází na retenční nádrži v Sedlčanech. Příjezd až na lovné místo po komunikaci je povolen ZTP nebo ZTP/P. Břehy jsou nízké a udržované. Vhodných míst cca 5. Přístup k vodě bez pomoci.

411 196 MLÝNSKÝ RYBNÍK – MO ŘÍČANY 2,6 ha
Místo pro handicapované rybáře: *GPS 49°59'38.737"N, 14°39'18.572"E*
Krásné místo vhodné pro handicapované rybáře se nachází v Říčanech na rybníku Mlýnský. Parkování možné u chodníku, nedaleko lovného (vhodného) místa. Břehy a místo udržované, přístup k vodě bez pomoci.

411 182 NAČERADEC – OBECNÍK – MO Načeradec 2 ha
Místo pro handicapované rybáře: *GPS 49°37'3.206"N, 14°54'6.997"E*
Parkování přímo u vhodného místa pro handicapované rybáře. Místo udržované, vysečené. Břeh nízký.

411 133 SADSKÁ – MO Nymburk 38 ha
Místo pro handicapované rybáře: *GPS 50°9'19.114"N, 14°58'51.198"E*
Parkování na vyhrazeném parkovišti pro ZTP. Dobrý přístup k vodě, nízké břehy. Cca 8 označených míst. Přístup k vodě bez pomoci, na některých místech malá pomoc nutná.

411 077 SÁZAVA 6 – MO Český Šternberk 14 km 40 ha
Místo pro handicapované rybáře: *GPS 49°48'35.945"N, 14°55'41.405"E*
Parkoviště u mostu v Českém Šternberku, přímo u vody. Lehký sráz k vodě, cca 3 místa. Přístup k vodě s malou pomocí.

411 079 SÁZAVA 8 – MO Soutice 9 km 25 ha
Místo pro handicapované rybáře: *GPS 49°45'38.017"N, 15°1'59.845"E*
Sjedete na Benzině Střechov po polní cestě. S pomocí navigace se dostanete až na místo. Břeh nízký, autem až k vodě. Přístup k vodě s malou pomocí.

411 080 SÁZAVA 9 – MO Zruč nad Sázavou 11 km 30 ha
Místo pro handicapované rybáře: *GPS 49°44'16.335"N, 15°7'54.110"E*
Hezké místo nad jezem, přímo v autokempu Buda. Parkování přímo u vody v kempu, vhodné místo bude vždy přístupné. Místa označená cedulí, cca 3 místa. Břeh je vysoký asi jeden metr. Přístup k vodě bez pomoci.

411 105 SEDLICKÝ POTOK 1 – Středočeský územní svaz 2 km 20 ha
Místo pro handicapované rybáře: *GPS 49°39'58.211"N, 15°5'28.835"E*
Směr Bernartice – Keblov, za hrází 400 m odbočka vlevo. Parkování je možné asi 80 m od místa pro handicapované rybáře, ke kterému vede zpevněná cesta z kopce. Břehy nízké, místo udržované. Místo pro cca 3 osoby. Pomoc nutná.

411 184 SLATINA 1 – MO Smečno 3,6 ha
Místo pro handicapované rybáře: *GPS 50°13'32.036"N, 14°14'13.328"E*
Hezké místo, břeh nízký, rovný, stabilní, pravidelně sekaný. Vzdálenost od auta k lovnému místu dva metry, cca 2 místa. Přístup k vodě bez pomoci.

411 086 STROUPINSKÝ POTOK (PEKELSKÝ) 2 – MO Žebrák 3 ha
2x místo pro handicapované rybáře: *GPS 49°53'17.592"N, 13°52'37.912"E*
Peklo v k. ú. Točník 2,7 ha
Dvě vhodná místa pro handicapované tvoří hráz na nádrži Peklo, kde je rybolov povolen pouze ZTP/P. Břehy jsou vysoké cca 1 metr, udržované. Parkování povoleno přímo u hráze nádrže. Přístup k vodě s lehkou pomocí.

411 168 VLTAVA 1 A – VRBNO – MO Mělník 5,6 ha
Místo pro handicapované rybáře: *GPS 50°19'48.800"N, 14°25'53.390"E*
Místo na vodní nádrži Zelčín (1 ha). Příjezd po kamenité cestě přímo až k lovnému místu. Břeh nízký, místo udržované. Přístup k vodě bez pomoci.

VI. SEZNAM MO ČRS, Z. S., STŘEDOČESKÉHO ÚZEMNÍHO SVAZU VE SPOLEČNÉM RYBOLOVU

Poř. číslo	Název MO	Adresa	Kontakt (tel. číslo, e-mail, web. stránky)
1.	Bakov nad Jizerou	Jizerní 35 294 01 Bakov nad Jizerou	p. Dvořák 775 286 766 e-mail: crs.mo.mobakovnj@seznam.cz www.mocrsbakov.cz
2.	Bělá pod Bezdězem	U Střelnice č. p. 317 294 21 Bělá pod Bezdězem	p. Hýbner 777 018 556, p. Neuman 604 612 116 e-mail: neuman.mira@seznam.cz www.rybaribpb.cz
3.	Benátky nad Jizerou	Pražská 97 294 71 Benátky nad Jizerou	p. Baško 602 607 676 e-mail: info@mocrsbenatky.cz www.mocrsbenatky.cz
4.	Benešov	Vlašimská 1927 256 01 Benešov	p. Tomeš 737 543 568 e-mail: paveltomes@seznam.cz www.rybaribenesov.cz
5.	Beroun	Pražská 91 266 01 Beroun	p. Kněžourek 603 761 440, 311 622 986 e-mail: crsberoun@seznam.cz www.crsmoberoun.cz
6.	Brandýs nad Labem – Stará Boleslav	V Zahradách 1611 250 01 Brandýs nad Labem	p. Rotek 603 240 407 e-mail: ala.rybarstvi@seznam.cz, www.rybari-brandys.cz
7.	Březnice	P. O. BOX 17 262 72 Březnice	p. Rejzl 602 454 741 e-mail: rybaribreznice@seznam.cz www.rybaribreznice.cz
8.	Březany II	Březany II č. p. 68 282 01 Březany II	p. Nekolný 602 205 118 e-mail: vladimir.nekolny@seznam.cz www.brezanyii.cz/urad/rybari
9.	Bystřice u Benešova	Družstevní 470 257 51 Bystřice	p. Nachtigal 604 455 216 e-mail: rybaribystrice@seznam.cz www.rybyby.webnode.cz
10.	Čáslav	Na Bělišti 448/24 286 01 Čáslav	Ing. Borovský 601 579 873 e-mail: rybaricaslav@centrum.cz www.rybaricaslav.cz

Poř. číslo	Název MO	Adresa	Kontakt (tel. číslo, e-mail, web. stránky)
11.	Čelákovice	Na Nábřeží 1676 250 88 Čelákovice	p. Jindřich 603 715 678, p. Eichler 777 172 067 e-mail: hospodar@ rybaricelakovice.cz www.rybaricelakovice.cz
12.	Čerčany	Sokolská 28 257 22 Čerčany	p. Kukačka 603 815 806 e-mail: rybari.cercany@seznam.cz www.rybari-cercany.webnode.cz
13.	Český Brod	28. října 1270 282 01 Český Brod	Ing. Maštalka 777 067 206, p. Stražák 775 048 417, p. Vejtruba 728 775 654 e-mail: j.mastalka@volny.cz, e-mail: mocrs.ceskybrod@email.cz www.mo-cesbrod.cz
14.	Český Šternberk	Český Šternberk 27 257 27 6	p. Štěpnička 604 331 766 e-mail: mocrsceskysternberk@seznam.cz www.mocrsceskysternberk.cz
15.	Dolní Kralovice	257 68 Dolní Kralovice	p. Machyán 777 675 595 e-mail: mocrsdolnikralovice@seznam.cz http://rybari.dolni-kralovice.cz/
16.	Hořovice	Anýžova 486 268 01 Hořovice	Ing. Grunt 724 816 437 e-mail: rybari.horovice@seznam.cz www.mocrshorovice.cz
17.	Hřebeč	Kladenská č. 43 273 45 Hřebeč	p. Danda 606 317 627, p. Neveri 606 266 229 e-mail: rybarihrebec@seznam.cz www.rybarihrebec.cz
18.	Hulice	Hulice 33 257 63 Trhový Štěpánov	p. Bleha 776 640 040 e-mail: mocrshulice@seznam.cz www.mocrshulice.cz
19.	Jesenice u Rakovníka	Oráčovská 391 270 33 Jesenice	p. Rác 776 571 506, p. Hocek 731 264 487 e-mail: crs.mo.jesenice@seznam.cz www.mo-crs-jesenice.websnadno.cz
20.	Jince	262 23 Jince	Ing. Domanský 728 885 299 e-mail: mocrsjince@seznam.cz e-mail: rybarijince@seznam.cz http://www.jince.cz

Poř. číslo	Název MO	Adresa	Kontakt (tel. číslo, e-mail, web. stránky)
21.	Kladno	Prokopa Holého 93 272 01 Kladno	tel.: 312 683 825 e-mail: info@rybarikladno.cz www.rybarikladno.cz
22.	Kladruby u Vlašimi	Kladruby 70 258 01 Vlašim	p. Porhansl 777 632 655, p. Kučera 724 535 266 e-mail: handicapovanirybari@gmail.com www.handicap-rybari.cz
23.	Kolín	Sladkovského 11 280 00 Kolín IV	p. Krouza 607 754 808 e-mail: jiri.krouza@seznam.cz www.rybarikolin.cz
24.	Kostelec nad Černými lesy	281 63 Kostelec nad Černými lesy	p. Krčma 605 720 030 e-mail: jarda.kostelec@seznam.cz www.crs-mo-kostelec-ncl.webnode.cz
25.	Kostelec nad Labem	T. G. Masaryka 177 277 13 Kostelec nad Labem	p. Růžička 602 148 898 e-mail: mocrs.kostelecnl@seznam.cz www.rybari-kostelec.cz
26.	Kouřim	281 61 Kouřim	Ing. Borový 607 679 951 e-mail: libor.borovy@seznam.cz www.rybari-kourim.cz
27.	Kozárovice	Kozárovice 181 262 84 Zalužany	p. Klíma 607 907 545 e-mail: rybari.kozarovice@seznam.cz
28.	Kralupy nad Vltavou	Přemyslova 866 278 01 Kralupy nad Vltavou	p. Kačírek 604 775 255, pí. Šulcová 734 739 191 e-mail: kacirek@seznam.cz www.kralupy-rybari.estranky.cz
29.	Křivoklát	Křivoklát 169 270 23	p. Anderle 606 955 875, p. Blažek 728 638 154 e-mail: kv.polak@tiscali.cz www.rybarikrivoklat.estranky.cz
30.	Lidice	J. Horáka 12 273 54 Lidice	p. Klíma 731 340 684 e-mail: rybari.lidice@seznam.cz
31.	Loděnice	Husovo nám. 4 267 12 Loděnice	p. Dostál 732 110 466 e-mail: crsmolodenice@seznam.cz
32.	Malešov	1. května 210 285 41 Malešov	p. Kříž 736 619 300 e-mail: crs.kriz@centrum.cz

Poř. číslo	Název MO	Adresa	Kontakt (tel. číslo, e-mail, web. stránky)
33.	Mělník	Nůšařská 2912 276 01 Mělník	p. Němec 602 699 899, 315 624 703 e-mail: crsmomelnik@centrum.cz www.rybarimelnik.cz
34.	Mladá Boleslav	Ptácká 30 293 01 Mladá Boleslav	p. Včelák 737 132 664 e-mail: mocrsmladaboleslav@seznam.cz www.rybarimb.cz
35.	Mnichovice	Pražská 619 251 64 Mnichovice	p. Rod 605 923 680 e-mail: info@mocrsmnichovice.cz www.mocrsmnichovice.cz
36.	Mnichovo Hradiště	Sokolovská 1464 295 01 Mnichovo Hradiště	Bc. Langr 723 769 164 e-mail: jednatel@rybarimh.cz www.rybarimh.cz
37.	Mukařov	Mukařov č. p. 12 295 01	p. Paleček 604 608 433 e-mail: venca.palec@seznam.cz
38.	Načeradec	257 08 Načeradec	p. Vítek 724 786 473 e-mail: naceradec.mocrs@seznam.cz http://rybari.naceradec.cz
39.	Neratovice	Masarykova 274 277 11 Neratovice	p. Chrdle 776 000 663, p. Žižka 775 106 786 e-mail: crs.neratovice@seznam.cz www.rybarineratovice.cz
40.	Nižbor	267 05 Nižbor	p. Sevald 604 451 727 e-mail: j.sevald@seznam.cz www.rybarinizbor.cz
41.	Nové Strašecí	Nádražní 997 271 01 Nové Strašecí	p. Šukovský 732 942 282 e-mail: rybari.ns@seznam.cz www.rybari-ns.cz
42.	Nový Jáchymov	267 03 Nový Jáchymov	p. Pastyřík 603 573 904 e-mail: jaroslavfrybert@seznam.cz
43.	Nymburk	Sportovní 142 288 02 Nymburk	p. Dvořák 602 292 353 e-mail: zdlidr@seznam.cz www.crsmonymburk.cz
44.	Plaňany	Tyršova 30/30 281 04 Plaňany	e-mail: henc456@seznam.cz www.planany.eu/spolky/rybari-planany
45.	Předměřice nad Jizerou	Předměřice nad Jizerou 132 294 74 Předměřice nad Jizerou	p. Krmenčík 603 260 411 e-mail: m.o.predmerice@seznam.cz www.rybari-predmerice.webnode.cz

Poř. číslo	Název MO	Adresa	Kontakt (tel. číslo, e-mail, web. stránky)
46.	Příbram	Za Kaňkou 232 261 01 Příbram	pí Doležalová 607 279 106, 318 626 059 e-mail: aldolezalova@seznam.cz www.mo-crs-pribram.webnode.cz
47.	Přišimasy	Přišimasy 80 282 01 Český Brod	p. Žatečka 776 706 477 e-mail: prisimasy.rybari@gmail.com www.crsmoprisimasy.cz
48.	Přívory	Mělnická 270 277 16 Všetaty	p. Kocourek 721 637 774 e-mail: rybariprivory@seznam.cz www.rybariprivory.jex.cz
49.	Rakovník	Žákův mlýn 12 269 01 Rakovník	e-mail: mocrsrakovnik@seznam.cz www.mocrsrakovnik.hys.cz
50.	Rožmitál pod Třemšínem	Náměstí 8 262 42 Rožmitál pod Třemšínem	p. Pojer 777 632 183, p. Zemek 724 831 058 e-mail: mo.crs.rozmital@seznam.cz www.rybarirozmital.cz
51.	Rudná	Masarykova 1291/94a 252 19 Rudná	p. Chmelík 604 579 459 e-mail: rcrudna@seznam.cz
52.	Říčany	Melantrichova 2000/36 251 01 Říčany	p. Novák 731 715 404, Ing. Vosátka 606 788 173 e-mail: novak.mara@seznam.cz e-mail: vosatkamartin@seznam.cz www.crsricany.webnode.cz
53.	Sedlčany	Sedlecká 55 264 01 Sedlčany	p. Skokan 777 786 697 e-mail: mo@rybari-sedlcany.cz www.rybari-sedlcany.cz
54.	Sedlec-Prčice	Jetřichovická 360 257 91 Sedlec-Prčice	p. Kvíz 739 563 593 e-mail: ebpk@centrum.cz
55.	Slaný	274 01 Slaný	p. Havel 312 525 435, p. Holec 724 179 673 e-mail: rezistanc@seznam.cz www.rybarislany.cz
56.	Sloveč	Sloveč 289 03 Městec Králové	p. Dlouhý 601 306 626 e-mail: crsmoslovec@gmail.com www.rybarislovec.mypage.cz
57.	Smečno	273 05 Smečno	p. Stuchl 606 352 492 e-mail: mosmecno@gmail.com www.rybarismecno.cz

Poř. číslo	Název MO	Adresa	Kontakt (tel. číslo, e-mail, web. stránky)
58.	Smilovice	Smilovice 11 294 42 p. Luštěnice	p. Knespl 725 463 197, p. Glanc 725 313 985, p. Zaplatílek 607 669 612 e-mail: rybarismilovice@seznam.cz
59.	Soutice	Soutice 104 257 71	p. Seidl 603 921 614 e-mail: vaclav.seidl@seznam.cz www.mo-soutice.cz
60.	Tehov	Tehov 251 01 Říčany 7	p. Havlíček 602 139 621 e-mail: p-havlicek@seznam.cz
61.	Tři Dvory	Tři Dvory 297 280 02 Kolín	p. Srb 606 872 598 e-mail: s.r.b@seznam.cz www.rybaritridvory.cz
62.	Týnec nad Labem	281 26 Týnec nad Labem	p. Procházka 773 456 387 (volat mezi 15.–19. hod.) e-mail: prochazkapetan@seznam.cz www.rybari-tynecnl.cz
63.	Týnec nad Sázavou	K Náklí 404 257 41 Týnec nad Sázavou	e-mail: rybari@tynec.eu www.rybari.tynec.eu
64.	Uhlířské Janovice	285 04 Uhlířské Janovice	p. Kadlec 607 175 682, p. Kadeřábek 732 357 523, pí. Kadeřábková 736 200 629 e-mail: uhlirskejanovice@mocrs.cz
65.	Uhříněves	Za Nadýmačem 1090 104 00 Praha 10 – Uhříněves	Ing. Ptáček 777 327 438 e-mail: rybari.uhrineves@ seznam.cz www.rybari-uhrineves.cz
66.	Unhošť	Unhošť, č. p. 17 273 51	p. Volek 736 528 917, p. A. Helebrant 606 622 697, p. Helebrant 725 395 620 (RS) e-mail: crsmounhost@seznam.cz www.crsmounhost.cz
67.	Velké Popovice	Farská 7 251 69 Velké Popovice	p. Vejtruba 724 271 790 e-mail: crs1074@volny.cz
68.	Veltruby	Sportovní 33, Veltruby 280 02 Kolín	p. Straka ml. 723 117 098 e-mail: tomasycek@seznam.cz www.rybari-veltruby.cz
69.	Vlastějovice	Vlastějovice 83 285 23	p. Doležal 774 133 623 e-mail: rybarivlastejovice@ seznam.cz www.rybarivlastejovice.estranky.cz

Poř. číslo	Název MO	Adresa	Kontakt (tel. číslo, e-mail, web. stránky)
70.	Vlašim	Starý Mlýn 436 258 01 Vlašim	p. Vondráček 605 901 422, p. Truhlář 603 704 126 e-mail: mocrsvlasim@centrum.cz www.rybarivlasim.websnadno.cz
71.	Votice	K Rákosníku 946 259 01 Votice	p. Zamazal 737 200 897 e-mail: jaroslav.zamazal@rybarivotice.cz www.rybarivotice.cz
72.	Vrdy	K Rybníčku 130 285 71 Vrdy	p. Podhajský 724 361 171, 724 083 998, e-mail: crs-vrdy@seznam.cz
73.	Zásmuky	281 44 Zásmuky	Ing. Veselý 724 757 768 e-mail: zasmuky@mocrs.cz
74.	Zdice	267 51 Zdice	p. Chramosta 725 159 100 (povolenky) e-mail: mocrszdice@atlas.cz www.mocrszdice.wz.cz
75.	Zeleneč	Tlustého 2401/4 193 00 Praha 9 - Horní Počernice	Ing. Skalický 777 920 429 e-mail: mo.zelenec@gmail.com
76.	Zruč nad Sázavou	Poštovní schránka 28 285 22 Zruč nad Sázavou	p. Netolický 608 850 314 e-mail: rybari.zruc@seznam.cz www.rybarizruc.mypage.cz
77.	Zvánovice	Školní 83, Zvánovice 251 65 Ondřejov	p. Stein 606 551 139 e-mail: v.stein@seznam.cz www.rybarizvanovice.estranky.cz
78.	Žebrák	267 53 Žebrák	p. Ulbert 732 633 435, 605 520 216 e-mail: Zebrak@mocrs.cz
79.	Žleby	Za Lihovarem 506 285 61 Žleby	p. Potměšil 604 979 416 e-mail: smetak.zleby@seznam.cz www.rybarizleby.cz

VII. SEZNAM SAMOSTATNĚ HOSPODAŘÍCÍCH MO ČRS, Z. S., STŘEDOČESKÉHO ÚZEMNÍHO SVAZU

Poř. číslo	Název MO	Adresa	Kontakt (tel. číslo, e-mail, web. stránky)
1.	Bělušice	Bělušice 23 280 00	p. Borovička 607 502 422 e-mail: uhorfox@seznam.cz
2.	Čistá u Rakovníka	Čistá č. p. 1 270 34	p. Pešek 604 466 904, p. Razým 604 381 857 e-mail: mocrscista@seznam.cz www.mocrscista.webnode.cz
3.	Dolní Bousov	náměstí TGM 1 294 04 Dolní Bousov	Ing. Chytrý 731 891 448 e-mail: chytrymartin@seznam.cz www.rodb.cz
4.	Dolní Cetno	Skalsko 117 294 26	p. Flodrman 721 317 969, p. Dušek 733 790 544 e-mail: flodrmanv@seznam.cz
5.	Dymokury	Poděbradská 102 289 01 Dymokury	p. Dobiáš 607 828 212 e-mail: andreadymo@seznam.cz www.mocrs-dymokury.cz
6.	Kácov	Jirsíkova 157 285 09 Kácov	p. Klimpera 604 610 909 e-mail: pepaklimpera@seznam.cz www. rybarikacov.webnode.cz
7.	Králův Dvůr	Preislerova 134 267 01 Králův Dvůr	p. Veselý 724 043 322, p. Laštovka 606 957 467 e-mail: rybarikd@post.cz www.rybarikd.cz
8.	Kutná Hora	Jánské nám. 540 284 01 Kutná Hora	p. Opasek 720 138 852 e-mail: rybarikh@seznam.cz www.rybarikhcz
9.	Libice nad Cidlinou	Nerudova 386 289 07 Libice nad Cidlinou	p. Šulc 736 703 987, p. Lepej 604 385 213 e-mail: jlepej@seznam.cz www.crs-libice.webpark.cz
10.	Městec Králové	Městec Králové č. p. 892 289 03	p. Pavlík 723 810 055 e-mail: kartouzymk@centrum.cz
11.	Nová Ves I	280 02 Nová Ves I	p. Foršt 776 888 065 e-mail: rybari-novaves@seznam.cz www.rybari- novaves.estranky.cz

Poř. číslo	Název MO	Adresa	Kontakt (tel. číslo, e-mail, web. stránky)
12.	Obříství	Spojovací 310 277 42 Obříství	p. Houštecký 724 952 012 e-mail: moobristvi@moobristvi.cz www.moobristvi.cz
13.	Odolena Voda	Dolínek 261 250 70 Odolena Voda	nevydává hostovací povolenky
14.	Pátek u Poděbrad	Pátek 18 290 01 Poděbrady	p. Hofman 739 005 516 e-mail: patek@mocrs.cz
15.	Přňov	Přňov 95 289 41 Předhradí	e-mail: pnov@mocrs.cz
16.	Poděbrady	Rybářská chata Pražská 50 290 01 Poděbrady	p. Šandor 605 291 202, p. Jiřičný 737 727 254 e-mail: rybaripodebrady@email.cz www.rybaripodebrady.cz
17.	Předhradí	Tyršova 63 289 41 Předhradí	p. Rovný 777 563 129 e-mail: rovnytomas@seznam.cz www.rybaripredhradi.wbs.cz
18.	Přílepy u Rakovníka	Přílepy 138 270 01 Kněževes	nevydává hostovací povolenky
19.	Rožďalovice	Rožďalovice 460 289 34	p. Nožička 777 882 810 e-mail: mocrs.rozdalovice@seznam.cz www.mocrs-rozdalovice.cz
20.	Starý Kolín	Starý Kolín 107 281 23	p. Kulhavý 724 424 012 e-mail: rybari.st1@email.cz www. mocrsstarykolin.webnode.cz
21.	Šlapanice v Čechách	Pipichova 534 273 71 Zlonice	p. Vais 723 461 665, p. Koucký 608 313 373 e-mail: jindrich.koucky@gmail.com www.rybarislapanice.cz
22.	Velký Osek	Revoluční 36 281 51 Velký Osek	p. Kučírek 608 359 050 e-mail: rybari-velkyosek@seznam.cz www.rybari-velkyosek.estranky.cz
23.	Vestec nad Mrlinou	Vestec 38 289 33 Křinec	p. Jeník 604 642 083 e-mail: jirka.cepek@email.cz
24.	Zbraslavice	Zbraslavice 284 285 21	p. Zich ml. 605 919 522 e-mail: strechy.zich@seznam.cz www.rybarizbra.wz.cz
25.	Zvoleněves	Zvoleněves 154 273 25	p. Paul 603 724 281 e-mail: cauli.paul@seznam.cz www.rybarizvoleneves.cz

Poř. číslo	Název MO	Adresa	Kontakt (tel. číslo, e-mail, web. stránky)
26	Žehuň	Žehuň 136 289 05	Ing. Jedlička 728 338 686 e-mail: rybarizehun@seznam.cz www.rybarizehun.cz
27.	Žiželice nad Cidlinou	Vladislavova 347 281 29 Žiželice nad Cidlinou	Ing. Sejkora 721 901 068 e-mail: sejkora.josef@seznam.cz www.rybari-zizelice.cz

ČESKÝ RYBÁŘSKÝ SVAZ, z. s.
Jihočeský územní svaz
Rybářská 237, Poříčí, 373 82 Boršov nad Vltavou
Tel.: 387 250 451, 387 250 454
E-mail: jcus@jcus.cz
www.jcus.cz

Soupis mimopstruhových revírů Jihočeského územního svazu s bližšími podmínkami výkonu rybářského práva

Rybářský řád platný na všech revírech Českého rybářského svazu, z. s., Jihočeského územního svazu, sdružených do společného rybolovu a hospodaření

Jednotlivá ustanovení uvedená v kapitolách I-III, tohoto Rybářského řádu se považují za Bližší podmínky výkonu rybářského práva (dále jen "**BPVRP**") na revírech Českého rybářského svazu, z. s., Jihočeského územního svazu (dále jen "**JčÚS ČRS**") ve smyslu ustanovení § 13 odst. 9 zákona č. 99/2004 Sb.

Rybářský řád zahrnuje:

I. Ustanovení platná NA VŠECH RYBÁŘSKÝCH REVÍRECH JčÚS ČRS
1. Všeobecná ustanovení
2. Povinnosti lovící osoby
3. Zakázané prostředky
4. Zacházení s ulovenými rybami
5. Uchovávání ulovených ryb

II. Ustanovení platná NA MIMOPSTRUHOVÝCH REVÍRECH JčÚS ČRS

1. Závazná ustanovení
2. Denní doby lovu
3. Povolené technické prostředky k lovu ryb
4. Povolené způsoby lovu ryb na udici
5. Zapisování ulovených ryb
6. Přehled jednotlivých druhů ryb, včetně způsobu jejich ochrany

III. Závazná ustanovení platná na všech revírech sdružených do SRH

I. Ustanovení platná NA VŠECH RYBÁŘSKÝCH REVÍRECH Českého rybářského svazu, z. s., Jihočeského územního svazu (mimopstruhových i pstruhových)

1. Všeobecná ustanovení platná na všech rybářských revírech JčÚS ČRS (mimopstruhových i pstruhových)

a) Lov ryb a vodních organizmů smí být v rybářském revíru prováděn zpravidla lovem na udici nebo jiným způsobem lovu, který stanoví příslušný rybářský orgán; v rybářském revíru může jednotlivá oprávněná osoba provádět lov **nejvýše na 2 udice**.

b) Při lovu v rybářském revíru je osoba provádějící lov povinna mít u sebe rybářský lístek, povolenku k lovu, nejde-li o uživatele rybářského revíru, popřípadě doklad o udělení výjimky podle § 13 odstavce 4, nebo 5, zákona č. 99/2004 Sb. a na požádání je předložit rybářské stráži, rybářskému hospodáři, popřípadě jeho zástupci nebo osobám pověřeným příslušným rybářským orgánem nebo orgánům Policie České republiky.

c) Při lovu v rybářském revíru je osoba provádějící lov dále povinna mít u sebe doklad prokazující její totožnost (např. členskou legitimaci Českého rybářského svazu, z. s., s vylepenou fotografií, občanský průkaz, cestovní pas apod.).

d) Uživatel rybářského revíru, rybářský hospodář a jeho zástupce, držitel povolenky k lovu a rybářská stráž mohou při výkonu rybářského práva vstupovat na pobřežní pozemky, pokud na ně není vstup zakázán z důvodu obecného zájmu; jsou však povinni nahradit škodu, kterou při tom způsobí.

e) Místa k lovu nesmí být vyhrazována. Při lovu ryb na udici z plavidla musí být pojíždění a přistávání plavidla prováděno tak, aby zbytečně nerušilo ostatní osoby provádějící lov ze břehu.

f) Lov ryb na udici, na plavanou, na položenou, nebo čeřínkováním může být prováděn jen za předpokladu, že osoba provádějící lov je u udic přítomna tak, aby s nimi mohla **bez prodlení manipulovat**. Nesmí být použit systém samoseku.

g) Děti do 10 let věku mohou manipulovat s 1 udicí osoby provádějící lov starší 18 let v jejím doprovodu.

h) Po skončení platnosti povolenky k lovu ryb je držitel povolenky k lovu povinen proškrtnout nesmazatelným způsobem nevyplněné řádky

v oddílu II povolenky k lovu ryb („Evidence docházky a úlovků a Sumář úlovků a docházek“). Řádky se nemusí proškrtávat jednotlivě.

i) Držitel povolenky k lovu ryb je povinen do 15 dnů po skončení platnosti povolenky vrátit řádně vyplněný oddíl II povolenky k lovu ryb („Evidence docházky a úlovků“ a „Sumář úlovků a docházek“) uživateli rybářského revíru, který povolenku vydal, a to prostřednictvím organizace, která povolenku lovícímu prodala.

2. Osoba provádějící lov je na všech rybářských revírech JčÚS ČRS (mimopstruhových i pstruhových) povinna:

a) Po příchodu k místu lovu jej prohlédnout, zda není znečištěno odpadky, a v případě, že je znečištěno, jej před zahájením lovu ryb uklidit.

b) Před zahájením lovu zapsat nesmazatelným způsobem do oddílu II povolenky k lovu ryb („Evidence docházky a úlovků“) datum lovu a číslo revíru.

c) Udržovat na místě lovu pořádek a po skončení lovu případné odpadky po sobě uklidit. Je zakázáno ponechávat odpadky na místě lovu, v okolí místa lovu, na břehu nebo je odhazovat do vody. Za hrubé porušení tohoto ustanovení je považováno, pokud by osoba provádějící lov ryb takto zacházela se skleněným nebo plastovým odpadem.

d) Mít při lovu u sebe vyprošťovač háčků, míru pro zjištění délky ryb a podběrák.

e) Přisvojené ryby zapisovat nesmazatelným způsobem do oddílu II povolenky k lovu ryb („Evidence docházky a úlovků“), kde uvede datum, číslo revíru, druh ryby, její délku a hmotnost.

f) Do oddílu II povolenky k lovu ryb („Evidence docházky a úlovků“) zapisovat údaje pouze o ulovených a přisvojených rybách. Je zakázáno zapisovat nepřisvojené ryby vrácené vodě nebo ryby neulovené s výjimkou pravidla K70 a pravidla pro zacházení s ulovenou rybou opatřenou značkou pro vědecké účely.

g) Umožnit rybářské stráži zápis o provedené kontrole do oddílu II povolenky k lovu ryb („Evidence docházky a úlovků“).

h) V době od setmění do rozednění označit místo lovu neosluňujícím světlem. Zakazuje se používání svíček ve skleněných nádobách. Zakládání otevřených ohňů se pro tento účel zakazuje.

i) Pokud si nepřivlastní v daném revíru v daném kalendářním dnu žádnou rybu, proškrtnout vodorovnou čárou nesmazatelným způsobem v oddílu II povolenky k lovu ryb („Evidence docházky a úlovků“) příslušný řádek, a to nejpozději před zahájením lovu v jiném revíru nebo v dalším dnu.

3. Na všech rybářských revírech JčÚS ČRS (mimopstruhových i pstruhových) se ZAKAZUJE:

a) používat prostředků výbušných, otravných nebo omamných látek, pokud k tomu ministerstvo nepovolilo výjimku.
b) používat bodců jakéhokoliv druhu, lapaček, udic bez prutů, dále vidlic a rozsošek, jakož i střílet ryby, tlouci ryby, chytat je na šňůry, do rukou a do ok, pokud k tomu příslušný rybářský orgán nepovolil výjimku.
c) používat k lovu ryb elektrického proudu, lovit ryby pod ledem, pokud k tomu příslušný rybářský orgán nepovolil výjimku.
d) lov vybraných druhů ryb po dobu jejich hájení z důvodu ochrany jejich rozmnožování, pokud k tomu příslušný rybářský orgán nepovolil výjimku.
e) lov vybraných druhů ryb, které nedosáhly nejmenší lovné míry, z důvodu ochrany těchto druhů ryb, pokud k tomu příslušný rybářský orgán nepovolil výjimku.
f) lov ryb mimo denní doby lovu v kalendářním roce z důvodu ochrany rybí obsádky, pokud k tomu ministerstvo nepovolilo výjimku.
g) lov ryb za použití jakýchkoliv stálých zařízení k lovu ryb nebo sítí, které nejsou od sebe vzdáleny alespoň 50 m, nebo zabraňovat tahu ryb po i proti vodě, pokud k tomu příslušný rybářský orgán nepovolil výjimku.
h) lov ryb z plavidel. Revíry nebo jejich části, kde je lov ryb z plavidel povolen, určuje uživatel rybářského revíru v popisu konkrétního revíru. Osoba provádějící lov z plavidla nesmí mít nastraženou jinou udici mimo plavidlo. Lovící je povinen při lovu z plavidla dodržovat zejména zákon č. 114/1995 Sb., o vnitrozemské plavbě, a vyhlášku č. 222/1995 Sb., o vodních cestách.
i) lov ryb z lodí obytných, z plavidel veřejné dopravy a ze zvláštních plovoucích zařízení využívaných k přepravě materiálu.
j) lov ryb v plavebních komorách.
k) lov ryb v blízkosti přehradních hrází nejméně 100 metrů od hrázového tělesa.
l) lov ryb v rybím přechodu nebo do vzdálenosti 50 m nad ním a pod ním.
m) lov ryb ze silničních a železničních mostů.
n) lov ryb do slupů a vrší, pokud k tomu příslušný rybářský orgán nepovolil výjimku.
o) lov ryb v místech, kde se nahromadily ryby za mimořádně nízkého stavu vody nebo při škodlivém znečištění vody, a též ryby shromážděné k přezimování a rozmnožování, lovit rybí plůdky, pokud tato opatření nečiní uživatel rybářského revíru k záchraně ryb nebo k jejich přenesení do jiných vod.

p) lov ryb v místech, kde se nahromadily ryby za povodňového stavu.
q) používání plovoucích a jiných předmětů označujících krmná místa a místa lovu s výjimkou tyčových bójí o minimální délce plováku/tyče 150 cm s koncem označeným reflexní barvou, které nesmí být napevno ukotveny do dna a před opuštěním lovného místa po ukončení lovu musí být odstraněny z vody.
r) k uchovávání ryb používat haltýře.
s) používat dvojháčky a trojháčky v období od 1. ledna do 15. června,
v) používání vylovovacího háku (gafu).
w) používání skleněných nádob k rybářským účelům (nástrahy, návnady, osvětlení apod.), pokud nejsou originální součástí výrobku
x) a ponechání jakéhokoliv skleněného nebo plastového odpadu či jiných odpadů v přírodě, což bude považována za hrubé porušení ustanovení bližších podmínek výkonu rybářského práva.

4. Zacházení s ulovenými rybami na všech rybářských revírech JčÚS ČRS (mimopstruhových i pstruhových)

a) Při vylovování ryby je osoba provádějící lov povinna zacházet s ní maximálně šetrně. Rybu, která se vrací vodě, je potřeba uvolnit z háčku bez zbytečné manipulace, pokud možno ve vodě. Pokud vězí háček hluboko v jícnu ryby, je nutné jej odstřihnout (odříznout). Za hrubé porušení tohoto ustanovení je považováno vytahování ulovené ryby po břehu nebo její nešetrné vracení zpět do vody.
b) Ryby ulovené v rybářském revíru, které musejí být bez prodlení a s maximální šetrností vráceny zpět do rybářského revíru, v němž byly uloveny:
   1) ryby, které nedosahují nejmenší lovné míry,
   2) ryby, které byly uloveny v době jejich hájení,
   3) ryby, které jsou chráněny podle zvláštních právních předpisů,
   4) ryby, které jsou delší než největší stanovená lovná míra,
   5) ryby, jejichž přisvojením by došlo k porušení některého z ustanovení pro řádný výkon rybářského práva.
c) Uloví-li osoba provádějící lov rybu, která je pro vědecké účely opatřena značkou, určí druh ryby, změří její délku a zjistí její hmotnost. Jde-li o rybu uvedenou v § 15 odst. 1 vyhlášky č. 197/2004 Sb., zaznamená tvar, barvu a popřípadě číslo značky a úlovek ryby spolu se zjištěnými údaji ohlásí uživateli rybářského revíru; v hlášení uvede dobu a místo ulovení. Nejde-li o rybu uvedenou v § 15 odst. 1 vyhlášky č. 197/2004 Sb., zapíše údaje o délce a hmotnosti ryby do povolenky

k lovu ryb; zjištěné údaje ohlásí uživateli rybářského revíru, v hlášení uvede dobu a místo ulovení a připojí značku.

d) Usmrcování ryb se provádí omráčením silným úderem tupým předmětem na temeno hlavy a následným přetnutím žaberních oblouků nebo přetnutím míchy a cév řezem bezprostředně za hlavou,

e) Pokud osoba provádějící lov ulovenou rybu usmrtí, očistí a zbaví vnitřností, nesmí zbytky vhazovat do vody nebo je ponechat na místě.

f) Druhy ryb, které mají stanovenou nejmenší lovnou míru, je dovoleno porcovat až po ukončení lovu a odchodu od vody.

5. Uchovávání ulovených ryb na všech rybářských revírech JčÚS ČRS (mimopstruhových i pstruhových)

a) Uchovávání živých ryb je povoleno výhradně ve vlastním dostatečně prostorném vezírku. Zakazuje se používat společných zařízení k uchovávání ulovených živých ryb. Pokud jsou ryby uchovávány ve vezírku i po skončení lovu, je osoba provádějící lov povinna jej označit štítkem se svým jménem a adresou trvalého bydliště. Haltýře jsou zakázány!

b) Živé nástražní ryby je možné též uchovávat v nádobě (tzv. řízkovnici), jejíž vnější rozměr nepřesahuje ani v jednom směru 50 cm.

c) Ryba uložená ve vezírku nebo jiném zařízení na uchovávání ryb je považována za ponechanou.

d) Je zakázáno upevňovat ryby provlečením za skřele nebo jiným nešetrným způsobem, popřípadě nechat ryby uhynout.

II. Ustanovení platná na všech mimopstruhových rybářských revírech Českého rybářského svazu, z. s., Jihočeského územního svazu

1. Závazná ustanovení platná na všech mimopstruhových rybářských revírech JčÚS ČRS

a) V mimopstruhovém rybářském revíru si může osoba provádějící lov přisvojit v jednom dnu, i když loví na více rybářských revírech a s více povolenkami, nejvýše 7 kg všech druhů ryb. V tomto úlovku smí být nejvýše dva kusy kapra, štiky, candáta, bolena, sumce nebo jejich kombinace. Byla-li si osobou provádějící lov přisvojena ryba, kterou celková hmotnost úlovku přesáhla 7 kg, končí jejím přisvojením denní lov.

b) Vyskytují-li se v mimopstruhovém rybářském revíru také ryby lososovité, může si osoba provádějící lov vedle úlovku uvedeného pod písmenem a), přisvojit maximálně 3 ks ryb lososovitých, pokud celková hmotnost denního úlovku nepřesáhne 7 kg. Síh maréna a síh peleď se nepovažují v úlovcích za ryby lososovité.

c) Za rybu lososovitou, dle § 2 odstavec 1 vyhlášky 197/2004 Sb., se považuje i lipan podhorní *(Thymallus thymallus)*.

d) Po přisvojení si druhé vyjmenované dravé ryby (sumec, štika, candát nebo jejich kombinace) na mimopstruhovém rybářském revíru končí v daném dnu pro lovícího lov dravců všemi způsoby, tj. lov na živou či mrtvou rybičku nebo její části, lov přívlačí, lov muškařením a lov na umělou mušku.

e) Pravidlo K70: Kapr obecný delší než 70 cm (včetně) musí být bez prodlení a s maximální šetrností vrácen zpět do rybářského revíru, v němž byl uloven. Tuto skutečnost vyznačí osoba provádějící lov zápisem do oddílu II povolenky k lovu ryb ("Evidence docházky a úlovků"), kde uvede datum, číslo revíru a **délku kapra, kterou zakroužkuje**. Tato ryba se **nezapočítává** do "Sumáře úlovků" povolenky.

2. Denní doby lovu ryb v kalendářním roce v mimopstruhovém rybářském revíru

a) v měsíci dubnu, květnu, červnu, červenci, srpnu a září od 4 do 24 hodin,

b) v měsíci říjnu, listopadu, prosinci, lednu, únoru a březnu od 5 do 22 hodin.

3. Povolené technické prostředky k lovu v mimopstruhovém rybářském revíru

a) Udice, která je tvořena prutem, zpravidla navijákem, šňůrou nebo vlascem a háčkem nebo umělou nástrahou opatřenou nejvýše třemi jedno-, dvoj- nebo trojháčky, popřípadě dalšími doplňky.
b) Čeřen, jehož plocha sítě nepřevyšuje výměru 1 m^2. Čeřen lze používat pouze v období **od 16. června do 31. prosince**.
c) Vábničky, plavidla, plovoucí nafukovací rybářské pomůcky určené k lovu ryb, echolot, podběrák, čeřínek, vezírek, vyprošťovač háčků, míra (metr), stojánky nebo držáky na udice, čihátka, splávky, zátěž, nahazovací prak a další prostředky. Použití těchto prostředků specifikuje uživatel revíru v bližších podmínkách výkonu rybářského práva.
d) Používání plavidel při lovu ryb upravují zvláštní právní předpisy.
e) Na ÚN Lipno, Hněvkovice a Kořensko je při lovu na nástražní rybičku povoleno používat pouze celé nástražní rybičky, jejichž délka je minimálně 15 cm. Minimální délka všech druhů ryb, kromě těch, které mají podle vyhlášky č. 197/2004 Sb. určenou vyšší, se stanovuje na 15 cm. Toto ustanovení platí i pro přechovávané ryby a pro nástražní ryby.

4. Povolené způsoby lovu ryb na udici v mimopstruhovém rybářském revíru

a) lov na položenou – celoročně, s omezením dle bližších podmínek výkonu rybářského práva JčÚS ČRS.
b) lov na plavanou – celoročně, s omezením dle bližších podmínek výkonu rybářského práva JčÚS ČRS.
c) lov na bójku – pouze v období od 16. června do 31. prosince.
d) lov přívlačí – pouze v období od 16. června do 31. prosince.
e) lov hlubinnou přívlačí – pouze v období od 16. června do 31. prosince.
f) lov na umělou mušku – celoročně, v období od 1. ledna do 15. června s omezeními uvedenými v tomto Rybářském řádu.
g) lov muškařením – pouze v období od 16. června do 31. prosince.
h) lov čeřínkováním – pouze v období od 16. června do 31. prosince.
i) lov jiným způsobem stanoveným příslušným rybářským orgánem dle § 13, odstavec 9, zákona č. 99/2004 Sb.

A) Lov na položenou v MP rybářských revírech JčÚS ČRS

Při lovu na položenou není pohyb nástrahy osobou provádějící lov aktivně ovlivňován. Použity smí být nejvýše 2 udice. Na každé udici je možné použít

pouze jeden jednoduchý háček. V období od 16. června do 31. prosince je možné jednoháček nahradit jedním dvoj- nebo trojháčkem, nebo při lovu na na nástražní rybičku i víceháčkovým systémem s nejvýše 3 háčky (jedno-, dvoj- nebo trojháčky). Zátěž (nebo krmítko), musí být na udici upevněna tak, aby se po utržení vlasce vždy snadno samovolně uvolnila. Použít lze pouze odepínacích (vypínacích) zátěží, nebo zátěží a krmítek průběžných. V případě použití průběžné zátěže (nebo krmítka) smí být fixována pouze zarážkou upevněnou na vlasci od zátěže směrem k háčku. Mezi zátěží (nebo krmítkem) a prutem nesmí být žádná další zarážka. Nástražní rybku, nebo její části, lze použít pouze v období od 16. června do 31. prosince. Jako nástražní rybka nesmějí být použity ryby lososovité, úhoř, kapr, bolen, štika, candát, sumec, chráněné druhy ryb a jiných živočichů a ryby nedosahující nejmenší lovné míry. Při lovu zachovávají osoby provádějící lov mezi sebou vzdálenost nejméně 3 m, pokud se nedohodnou na menší.

B) Lov na plavanou

Při lovu na plavanou může osoba provádějící lov pohyb nástrahy aktivně ovlivňovat. Použity smí být nejvýše 2 udice. Na každé udici jsou nejvýše 2 návazce s jednoduchými háčky. V období od 16. června do 31. prosince mohou být návazce s jednoduchými háčky nahrazeny jedním návazcem s dvojháčkem nebo trojháčkem, nebo při lovu na živočišnou nástrahu i víceháčkovým systémem s nejvýše 3 háčky (jedno-, dvoj- nebo trojháčky). Nástražní rybku, nebo její části, lze použít pouze v období od 16. června do 31. prosince. Jako nástražní rybka nesmějí být použity ryby lososovité, úhoř, kapr, bolen, štika, candát, sumec, chráněné druhy ryb a jiných živočichů a ryby nedosahující nejmenší lovné míry. Při lovu zachovávají osoby provádějící lov mezi sebou vzdálenost nejméně 3 m, pokud se nedohodnou na menší.

C) Lov na bójku – povolen pouze v období od 16. června do 31. prosince

Lov na bójku je v podstatě lov na plavanou dravých druhů ryb pomocí povoleného plovoucího zařízení (tzv. bójky). Účelem bójky je udržet nástrahu na zvoleném místě a ve zvolené hloubce. Při lovu může být použito bójky nebo bójky s pomocnou bójkou; přitom žádná z nich nesmí přesahovat rozměry 15×15×30 cm. Spojení bójky a pomocné bójky musí umožňovat po záběru a při zdolávaní ryby jejich rozpojení tak, aby pomocná bójka již nebyla spojena s udicí. Po skončení lovu musí být pomocná bójka vytažena z vody. V případě použití dvou bójek, které jsou pevně propojeny spojkou, nesmí žádná z nich přesahovat rozměry 10×10×10 cm. Jejich vzájemné

propojení může být dlouhé maximálně 150 cm. Za bójky se nesmí používat neopracovaný polystyren, neopracované umělé hmoty a PET lahve. Bójka smí být nastražena pouze tak, aby byla zachována nejméně vnitřní třetina vodní plochy volná pro plavbu, není-li stanoveno jinak. Použity smí být nejvýše 2 udice. Na každé udici jsou nejvýše 2 návazce s jednoduchými háčky, nebo 1 návazec s dvojháčkem nebo trojháčkem, nebo při lovu na živočišnou nástrahu i víceháčkový systém s nejvýše 3 háčky (jedno-, dvoj- nebo trojháčky). Při lovu zachovávají osoby provádějící lov mezi sebou vzdálenost nejméně 3 m, pokud se nedohodnou na menší.

D) Lov přívlačí – povolen pouze v období od 16. června do 31. prosince
Lov přívlačí spočívá v aktivním vedení nástrahy vodním prostředím. Osoba provádějící lov smí použít pouze 1 udici, která je při lovu držena v ruce; jiná udice není nastražena. Za nástrahu se použije 1 umělá nebo přirozená nástraha. Nástraha má podle své konstrukce nejvýše 3 háčky (jedno-, dvoj- nebo trojháčky). Za lov přívlačí se považuje i lov na umělou mušku, pokud je nástraha vybavena doplňky zvyšujícími dráždivost pro ryby, například rotující plíšek nebo vrtulka. Při lovu zachovávají osoby provádějící lov mezi sebou vzdálenost nejméně 20 m, pokud se nedohodnou na menší.

E) Lov hlubinnou přívlačí – povolen pouze v období od 16. června do 31. prosince
Lov hlubinnou přívlačí je lov z pohybujícího se plavidla s použitím 1 udice, při němž je 1 nástraha tažena v jakékoliv hloubce vody; jiná udice není nastražena. Za nástrahu se použije 1 umělá nebo přirozená nástraha. Nástraha má podle své konstrukce nejvýše 3 háčky (jedno-, dvoj- nebo trojháčky). Při lovu se dbá zvýšené opatrnosti, aby nedošlo k ohrožení zdraví, života nebo majetku ostatních osob.

F) Lov na umělou mušku
Lov na umělou mušku spočívá v nahazování nástrahy pomocí muškařské šňůry nebo vlasce, kdy nosnou funkci zabezpečuje kulové nebo jiné plovátko, popřípadě jiná zátěž. Při tomto způsobu lovu smí osoba provádějící lov použít pouze 1 udici, která je při lovu držena v ruce; jiná udice nesmí být nastražena. Na udici jsou nejvýše 3 návazce s jednoduchými háčky. Dvojháčky a trojháčky jsou zakázány. Za umělou mušku se považuje nástraha imitující hmyz nebo jiné organismy. Nástraha se nevybavuje doplňky, které svým pohybem zvyšují dráždivost pro ryby, například rotující plíšek, vrtulka nebo gumička. Při lovu zachovávají osoby provádějící lov

mezi sebou vzdálenost nejméně 20 m, pokud se nedohodnou na menší. Při lovu na „tenkaru“ je možné použít pouze prut a návazec (není používán žádný naviják a muškařská šňůra). Při lovu zachovávají osoby provádějící lov mezi sebou vzdálenost nejméně 20 m, pokud se nedohodnou na menší. **V období od 1. ledna do 15. června** je povoleno lovit pouze s klasickou muškařskou výbavou skládající se z muškařského prutu, muškařského navijáku, muškařské šňůry a návazce o maximální délce odpovídající dvojnásobné délce používaného prutu a s nástrahami v maximální velikosti 3 cm. Je zakázáno používat jakékoliv zátěže umístěné mimo tělo mušky, stejně tak je zakázáno použití jakýchkoliv plovoucích zařízení jako je kulové plovátko, splávek apod. Je zakázáno lovit pomocí „dřívka“ a metodou „bagr“ (včetně dvou a více rybářů lovících těsně vedle sebe). Je zakázáno lovit na jakékoliv gumové nástrahy. Lov na tyto nástrahy je považován za přívlač při použití jakékoliv výbavy. Je dovoleno používat pouze jednoháčky. Dvojháčky a trojháčky jsou zakázány. Je zakázáno vybavovat nástrahy doplňky, které svým pohybem zvyšují dráždivost pro ryby, například rotující plíšek, vrtulka nebo gumička. Při lovu na „tenkaru“ je možné použít pouze prut a návazec (není používán žádný naviják a muškařská šňůra). Při lovu zachovávají osoby provádějící lov mezi sebou vzdálenost nejméně 20 m, pokud se nedohodnou na menší.

G) Lov muškařením – povolen pouze v období od 16. června do 31. prosince

Lov muškařením spočívá v nahazování nástrahy pomocí muškařské šňůry nebo vlasce, kdy nosnou funkci zabezpečuje kulové nebo jiné plovátko, popřípadě jiná zátěž. Při tomto způsobu lovu smí osoba provádějící lov použít pouze 1 udici, která je při lovu držena v ruce; jiná udice nesmí být nastražena. Na udici jsou nejvýše 2 návazce s jednoduchými háčky nebo 1 návazec s dvojháčkem nebo trojháčkem. Za nástrahu se použije i živý nebo mrtvý hmyz. Nástraha se nevybavuje doplňky, které svým pohybem zvyšují dráždivost pro ryby, například rotující plíšek nebo vrtulka. Při lovu zachovávají osoby provádějící lov mezi sebou vzdálenost nejméně 20 m, pokud se nedohodnou na menší. Tento způsob lovu je povolen pouze na mimopstruhových revírech. Na pstruhových revírech je zakázán.

H) Lov čeřínkováním – povolen pouze v období od 16. června do 31. prosince

Při lovu čeřínkováním se použije 1 vodorovná síť, jejíž plocha nepřevyšuje výměru 1 m^2. Lov čeřínkováním se nesmí kombinovat s žádným jiným

způsobem lovu (A, B, C, D, E, F, G). Při lovu zachovávají osoby provádějící lov mezi sebou vzdálenost nejméně 3 m, pokud se nedohodnou na menší. Tento způsob lovu je povolen pouze na mimopstruhových rybářských revírech. Na pstruhových je zakázán.

5. Zapisování ulovených ryb v mimopstruhovém rybářském revíru

a) Přisvojené ryby osoba provádějící lov zapisuje nesmazatelným způsobem do oddílu II povolenky k lovu ryb (Evidence docházky a úlovků), kde uvede datum, číslo revíru, druh ryby, její délku a hmotnost. Přisvojené druhy ryb zde vyjmenované – *kapr obecný, amur bílý, bolen dravý, candát obecný, sumec velký, štika obecná, lipan podhorní, pstruh obecný, pstruh duhový, siven americký a hlavatka obecná* – je osoba provádějící lov povinna zapsat bezprostředně po jejich ulovení, ostatní druhy ryb zapíše po skončení nebo přerušení lovu před odchodem od vody.

b) Každá jedna přisvojená zde uvedená ryba – *kapr obecný, amur bílý, bolen dravý, candát obecný, sumec velký, štika obecná, lipan podhorní, pstruh obecný, pstruh duhový, siven americký a hlavatka obecná* – musí být zapsána zvlášť na jeden samostatný řádek v oddílu II povolenky k lovu ryb (Evidence docházky a úlovků).

c) U přisvojených ryb, které mají stanovenou nejmenší lovnou míru, je osoba provádějící lov povinna zapsat zvlášť pro každou, jednotlivě, délku a hmotnost.

6. Přehled jednotlivých druhů ryb, včetně způsobu jejich ochrany a zápisu do oddílu II povolenky k lovu ryb (Evidence docházky a úlovků), na mimopstruhových rybářských revírech

a) V mimopstruhovém rybářském revíru si může osoba provádějící lov přisvojit v jednom dnu, i když loví na více rybářských revírech a s více povolenkami, nejvýše 7 kg všech druhů ryb. V tomto úlovku smí být nejvýše dva kusy kapra, štiky, candáta, bolena, sumce nebo jejich kombinace. Byla-li si osobou provádějící lov přisvojena ryba, kterou celková hmotnost úlovku přesáhla 7 kg, končí jejím přisvojením denní lov.

b) Vyskytují-li se v mimopstruhovém rybářském revíru také ryby lososovité, může si osoba provádějící lov vedle úlovku uvedeného pod písmenem a), přisvojit maximálně 3 ks ryb lososovitých, pokud celková hmotnost denního úlovku nepřesáhne 7 kg. Síh maréna a síh peleď se nepovažují v úlovcích za ryby lososovité.

c) Délka ryby se měří od vrcholu rypce po konec nejdelších paprsků ocasní ploutve.

Druh	Nejmenší lovná míra	Doba hájení	Zapsání úlovku	Přisvojení úlovku
Amur bílý	50 cm	není stanovena	bezprostředně po ulovení	do 7 kg
Bolen dravý	40 cm	1. 1. – 15. 6.	bezprostředně po ulovení	2 ks, (do 7kg)
Candát obecný	45 cm	1. 1. – 15. 6.	bezprostředně po ulovení	2 ks, (do 7kg)
Hlavatka obecná	65 cm	1. 1. – 30. 9.	bezprostředně po ulovení	3 ks, (do 7kg)
Jelec tloušť	25 cm	16. 3. – 15. 6.	před odchodem od vody	do 7 kg
Jeseter malý	30 cm	16. 3. – 15. 6.	před odchodem od vody	do 7 kg
Jeseteři všechny ostatní druhy	nemají	16. 3. – 15. 6.	před odchodem od vody	do 7 kg
Kapr obecný	40 cm	není stanovena	bezprostředně po ulovení	2 ks, (do 7 kg)
Platí pravidlo K70: Kapr obecný delší než 70 cm (včetně) musí být bez prodlení a s maximální šetrností vrácen zpět do rybářského revíru, v němž byl uloven. Tuto skutečnost vyznačí osoba provádějící lov zápisem do oddílu II povolenky k lovu ryb (Evidence docházky a úlovků), kde uvede datum, číslo revíru a délku kapra, kterou zakroužkuje. Tato ryba se nezapočítává do sumáře úlovků.				
Lín obecný	20 cm	není stanovena	před odchodem od vody	4 ks, (do 7 kg)
Lipan podhorní	40 cm	1. 12. – 15. 6.	bezprostředně po ulovení	3 ks, (do 7kg)
Okoun říční	15 cm	1. 1. – 15. 6.	před odchodem od vody	5 ks, (do 7 kg)
Ostroretka stěhovavá	30 cm	16. 3. – 15. 6.	před odchodem od vody	do 7 kg
Podoustev říční	25 cm	16. 3. – 15. 6.	před odchodem od vody	do 7 kg
Pstruh duhový	25 cm	není stanovena	bezprostředně po ulovení	3 ks, (do 7kg)
Pstruh obecný	25 cm	1. 9. – 15. 4.	bezprostředně po ulovení	3 ks, (do 7kg)
Siven americký	25 cm	není stanovena	bezprostředně po ulovení	3 ks, (do 7kg)
Sumec velký	70 cm	1. 1. – 15. 6. a 1. 11. – 31. 12.	bezprostředně po ulovení	2 ks, (do 7kg)
Štika obecná	60 cm	1. 1. – 15. 6.	bezprostředně po ulovení	2 ks, (do 7kg)

Druh	Nejmenší lovná míra	Doba hájení	Zapsání úlovku	Přisvojení úlovku
úhoř říční	50 cm	1. 9. – 30. 11.	před odchodem od vody	do 7 kg
blatňák tmavý, cejni a cejnek (kromě cejna perleťového), hlavačka mramorovaná, hořavka duhová, hrouzci (kromě hrouzka Kesslerova), ježdík obecný, karasi, koljuška tříostná, mřenka mramorovaná, okounek pstruhový, ouklej obecná, perlín ostrobřichý, plotice obecná, síhové – všechny druhy, slunečnice pestrá, slunka, střevlička východní, sumeček americký, tolstolobik bílý, tolstolobec pestrý				
	nemá	není stanovena	před odchodem od vody	do 7 kg
cejn perleťový, drsci – všechny druhy, hrouzek Kesslerův, jelec jesen, ježdík žlutý, kapr obecný sazan, losos obecný, mihule – všechny druhy, mník jednovousý, ostrucha křivočará, ouklejka pruhovaná, parma obecná, piskoř pruhovaný, plotice lesklá dunajská, sekavci – všechny druhy, střevle potoční, vranky - všechny druhy				
	zákaz lovu	celoročně	-	0 ks
Za ohrožené druhy jsou dle § 14, vyhlášky č. 395/1992 Sb., přílohy číslo III považováni: rak bahenní, rak říční, rak kamenáč, perlorodka říční, škeble rybničná, velevrub malířský, všechny druhy obojživelníků; plazů a jejich lov je celoročně zakázán.				

III. Závazná ustanovení platná na všech revírech sdružených do Společného rybolovu a hospodaření a pro všechny povolenky Českého rybářského svazu, z. s., Jihočeského územního svazu

1) Na jednu územní roční mimopstruhovou povolenku je držitel oprávněn si ponechat maximálně 50 kusů kapra, štiky, candáta, bolena, sumce nebo jejich kombinace. Po dosažení tohoto limitu ztrácí povolenka platnost na revírech Jihočeského územního svazu ČRS. V případě, že držitel povolenky vyčerpá tento limit, je oprávněn si zakoupit další povolenku. Toto ustanovení neplatí na revírech Republikové rady ČRS: ÚN Orlík (revír č. 481 501), ÚN Trnávka (revír č. 421 503), Veslařský kanál Račice (revír č. 441 501), rybník Dolejší (481 999).
2) Maximální počet ponechaných lososovitých ryb na jednu územní roční pstruhovou povolenku je stanoven na 50 ks. V případě, že držitel povolenky vyčerpá tento limit, je oprávněn si zakoupit další povolenku. Toto ustanovení neplatí na revíru Republikové rady ČRS: Morava 24 (revír č. 473 502).

3) Pro konání vnitrostátních soutěží a závodů v lovu ryb udicí a mezinárodního mistrovství ČR (ve všech disciplínách LRU – plavaná, feeder, lov na umělou mušku, přívlač a položená), které jsou zajišťované Sportovním odborem LRU při Radě ČRS a příslušnými územními Sportovními odbory LRU, platí ustanovení mezinárodního závodního řádu F. I. P. S. e. d. v platném znění pro daný rok, který je upravený na podmínky pořádání soutěží a závodů v České republice. Pro případy konání mezinárodních závodů na úrovni mistrovství světa či mistrovství Evropy platí ustanovení závodního řádu F. I. P. S. e. d. v platném a plném znění pro daný rok s případnými drobnými úpravami, které musí být pořadatelem akce uvedeny v oficiálních propozicích daného závodu.
4) Uživatel rybářského revíru, rybářský hospodář a jeho zástupce, držitel povolenky k lovu ryb a rybářská stráž mohou při výkonu rybářského práva vstupovat na pobřežní pozemky, pokud na ně není vstup zakázán z důvodu obecného zájmu; jsou však povinni nahradit škodu, kterou při tom způsobí.
5) Uživatel revíru může hájit revír nebo jeho část až po dobu 14 dnů z důvodu vysazení ryb do revíru nebo po dobu nezbytně nutnou z následujících důvodů:
   - v době nepříznivých podmínek,
   - v případě úhynu ryb,
   - v dalších odůvodněných případech souvisejících s hospodařením na rybářském revíru,
   - během pořádání rybářských závodů,
   - během tréninku závodníků při přípravě na rybářské závody.

   Tuto skutečnost vyznačí uživatel revíru na přístupových cestách cedulemi, vždy nejméně pět dnů před začátkem vlastního hájení.
6) Pokud má místní organizace Českého rybářského svazu, z. s., podílející se na společném rybolovu a hospodaření, ve svém povodí část revíru se statutem „místního významu“, organizuje si způsob vydávání zvláštních místních povolenek a evidenci úlovků a sama si hradí i zarybňování.
7) Povolenku k lovu ryb pro dané rybářské revíry vydávají uživatelé rybářských revírů zpravidla za úplatu. V povolence k lovu uživatel rybářského revíru označí držitele rybářského lístku, popřípadě stanoví bližší podmínky výkonu rybářského práva.
8) Pořádání závodů se řídí směrnicí Českého rybářského svazu, z. s., Jihočeského územního svazu.

SOUPIS MIMOPSTRUHOVÝCH REVÍRŮ

421 001 BEZDREVSKÝ POTOK 1 – MO Zliv 6,5 km 8,2 ha
GPS Z: 49°4'13.34"N, 14°21'7.195"E, K: 49°5'7.414"N, 14°17'46.688"E
Přítok Vltavy. Od dřevěného mostu U Jilentu v k. ú. Zliv až k Novému jezu pod obcí Sedlec. Napouštěcí stoka Zlivského rybníka do revíru nepatří. Na betonovém pilíři česlic nad vtokem do rybníka Bezdrev pod mostem ve Zlivi je umístěn vodoznak. Jakmile hladina vody v Bezdrevském potoce dosáhne úrovně nad barevným rozhraním na vodoznaku, platí zákaz rybolovu na revíru v úseku od mostu u Jilentu až k mostku ve Zbudově.
K revíru patří nádrže:

Zbudov II Horní	v k. ú.	Zbudov	1,2 ha
(GPS 49°5'12.085"N, 14°18'18.732"E)			
U Křížku I		Zahájí	1,0 ha
(GPS 49°4'43.299"N, 14°22'29.933"E)			
U Křížku IV		Zahájí	0,15 ha
(GPS 49°4'43.63"N, 14°22'41.809"E)			
Zbudov I		Dívčice	1,2 ha
(GPS 49°5'16.547"N, 14°18'24.254"E)			

421 002 BEZDREVSKÝ POTOK 2 – MO Netolice 11 km 17 ha
GPS Z: 49°5'7.414"N, 14°17'46.688"E, K: 49°2'21.076"N, 14°11'42.039"E
Od nového jezu nad Soudnou tůní pod obcí Sedlec až k soutoku s Třebanickým potokem.
Třebanický potok nepatří do revíru.
K revíru patří nádrže:

Mnich	v k. ú.	Netolice	11,0 ha
(GPS 49°2'49.73"N, 14°11'44.555"E)			
Rybník Molerovský		Netolice	1,3 ha
(GPS 49°2'54.254"N, 14°12'24.019"E)			

V přítokové části rybníka Mnich je vyhlášena celoročně CHRO, v terénu označena cedulemi.
Na rybníku Molerovský platí pouze zvláštní místní povolenky. Na revíru je vhodné místo pro handicapované rybáře *(GPS: 49°2'42.373"N, 14°11'30.838"E).*

421 003 BĚLÁ 1 – MO Pelhřimov 10 km 11 ha

GPS Z: 49°28'14.961"N, 15°13'59.373"E, K: 49°25'41.900"N, 15°13'39.200"E

Přítok Hejlovky – Želivky. Od vtoku do Hejlovky pod obcí Krasíkovice až k hrázi rybníka Kulíků v Pelhřimově. Od mostku u rybářského domu MO Pelhřimov až k hrázi rybníka Kulíků platí celoroční zákaz lovu ryb (CHRO).

K revíru patří rybníky:

Kulíků v k. ú. Pelhřimov 2,0 ha
(GPS 49°24'55.253"N, 15°13'24.849"E)

Mlýnský Rynárec 5,7 ha
(GPS 49°22'50.926"N, 15°14'11.825"E)

Na rybníku Mlýnský platí v úseku od přítoku až po pláž celoroční zákaz lovu ryb – vyznačeno tabulemi. V prostoru pláže musí být lov ryb prováděn tak, aby neomezoval občany koupající se v rybníku.

421 004 BĚLÁ 2 – MO Pelhřimov 8 ha

Přítok Hejlovky – Želivky.

Revír tvoří nádrž:

Stráž v k. ú. Pelhřimov 8,0 ha
(GPS 49°25'34.153"N, 15°12'23.492"E)

Na nádrži platí zákaz lovu na živou či mrtvou rybku. Počet ponechaných dravých ryb (štika nebo candát nebo sumec) je limitován na jeden kus denně. Na revíru je vhodné místo pro handicapované rybáře *(GPS: 49°25'24.966"N, 15°12'18.432"E)*.

421 005 BLANICE VLAŠIMSKÁ 3 – MO Mladá Vožice 14 km 6 ha

GPS Z: 49°36'9.517"N, 14°50'3.465"E, K: 49°35'36.773"N, 14°50'19.803"E

Přítok Sázavy. Od bývalého Dolejšího mlýna v k. ú. Předbořice až k pramenům (nádrž Zlatohorský rybník u obce Kamberk do revíru nepatří) a Záhořský potok se všemi přítoky včetně potoka Vitanovického až k hrázi Vitanovického rybníka. Od vtoku do Vitanovického rybníka je potok CHRO – zákaz lovu ryb. K revíru patří Staré koupaliště v Mladé Vožici, na kterém platí pouze zvláštní místní povolenky.

421 023 BLANICE VLAŠIMSKÁ 4 B – MO Mladá Vožice 4,8 ha

Přítok Sázavy.

Revír tvoří nádrž:

Podhradský rybník v k. ú. Mladá Vožice 4,8 ha
(GPS 49°31'50.279"N, 14°48'51.999"E)

421 007 BLANICE VODŇANSKÁ 1 – MO Písek 6,6 km 12,5 ha
GPS Z: 49°16'36.87"N, 14°6'59.873"E, K: 49°14'8.774"N, 14°9'12.998"E
Přítok Otavy. Od ústí do Otavy u Zátaví až k jezu Benešovského mlýna u železničního mostu trati Písek – Protivín na hlavním toku, včetně mlýnského ramena a náhonu z mlýnské nádrže Benešovského mlýna, Skalského potoka a průtočného ramena na mlýn Slaníků. Mlýnské rameno v Putimi do revíru nepatří.

421 008 BLANICE VODŇANSKÁ 2 – MO Protivín 12 km 24,5 ha
GPS Z: 49°14'8.774"N, 14°9'12.998"E, K: 49°10'37.361"N, 14°13'7.872"E
Přítok Otavy. Od jezu Benešovského mlýna u železničního mostu trati Písek – Protivín (na hlavním toku) až k jezu nad betonovým mostem v Milenovicích, včetně tůně v Milenovicích, nádrže a náhonu nad Benešovským mlýnem a náhonu od mlýna Pod Skalkou. K revíru patří také rameno řeky pod obcí Myšenec (1,5 ha).

421 601 BLANICE VODŇANSKÁ 3 –
uživatelem revíru je SRŠ Vodňany 14 km 30 ha
GPS Z: 49°10'37.337"N, 14°13'7.86"E, K: 49°8'44.525"N, 14°6'34.908"E
Přítok Otavy. Od jezu nad betonovým mostem v Milenovicích až k bývalému mlýnu Rožboudů v k. ú. Svinětice. Se všemi přítoky, náhony, odstavnými rameny a tůněmi a zatopenými propadlinami po těžbě zemin v povodí revíru. Tůň v Milenovicích do revíru nepatří. Na tůních Vitická (0,3 ha), Krašlovická (0,15 ha), Korýtka (0,1 ha) a Čavyňská (0,2 ha) je lov ryb povolen pouze na zvláštní místní povolenky. První kus každého uloveného a ponechaného druhu ryby je rybář povinen ihned zapsat do úlovkového lístku. Počet a hmotnost ulovených a ponechaných jednotlivých druhů ryb pak zapíše před odchodem od vody.

421 009 BLANICE VODŇANSKÁ 4 – MO Bavorov 9 km 14 ha
GPS Z: 49°8'44.493"N, 14°6'34.884"E, K: 49°5'55.104"N, 14°3'54.675"E
Přítok Otavy. Od mlýna Rožboudů v k. ú. Svinětice až k druhému jezu nad mlýnem Blanice v k. ú. Velká Blanice.
K revíru patří:

Stará řeka u mlýna	v k. ú. Svinětice	0,6 ha
(GPS Z: 49°8'41.431"N, 14°6'34.350"E, K: 49°8'40.192"N, 14°6'34.891"E)		
Pískovna Záklí	Bavorov	0,6 ha
(GPS 49°7'3.92"N, 14°5'27.811"E)		
Propadlina Hliník	Bavorov	0,8 ha
(GPS 49°6'55.074"N, 14°4'25.048"E)		

Pískovna Drahy Bavorov 0,8 ha
(GPS 49°7'22.169"N, 14°5'27.922"E)
Na propadlinu Hliník a pískovnu Drahy platí pouze zvláštní místní povolenky. Lososovité ryby lze lovit pouze umělými nástrahami, jinak musí být ulovené lososovité ryby s náležitou šetrností vráceny do vody.

421 089 BLANICE VODŇANSKÁ 6 – ÚDOLNÍ NÁDRŽ HUSINEC – MO Husinec 5 km 38,3 ha
GPS 49°2'18.967"N, 13°59'32.66"E
Přítok Otavy. Od tělesa hráze až ke konci vzdutí ÚN pod dětským táborem – vyznačeno tabulemi. Do vzdálenosti 400 m od hráze je PHO I. stupně – zákaz lovu ryb. Zákaz rybolovu od vtoku řeky Blanice do nádrže po hranici se pstruhovým revírem (označeno cedulemi) v době od 1. 12. do 15. 4. Na celé nádrži platí zákaz používání plavidel a zákaz vnadění.

421 109 Bohunický rybník – uživatelem revíru je MO Husinec 1 ha
GPS 49°8'9.424"N, 13°58'34.419"E
Rybářský revír je tvořen vodní nádrží (rybníkem) Bohunický v k. ú. Bohunice u Tvrzic.

421 010 BOLÍKOVSKÝ POTOK 1 – MO Dačice 2 km 2 ha
GPS Z: 49°0'59.640"N, 15°25'48.414"E, K: 49°1'19.853"N, 15°24'19.057"E
Přítok Dyje. Od ústí do Dyje u Coufalova mlýna ve Starém Hobzí až k hrázi Cizkrajovské nádrže, která do revíru nepatří.

421 011 BRLOŽSKÝ POTOK 2 – MO Křemže 1 ha
Přítok Vltavy.
Revír tvoří nádrže:
Holubovský rybník v k. ú. Holubov 1,0 ha
(GPS 48°53'29.555"N, 14°19'13.96"E)
Na Holubovském rybníku je lov povolen pouze na zvláštní místní povolenky.

421 013 ČERNOVICKÝ POTOK 1 – MO Soběslav 9,7 km 12 ha
GPS Z: 49°15'56.147"N, 14°43'2.216"E, K: 49°16'45.011"N, 14°46'27.52"E
Přítok Lužnice. Od ústí do Lužnice v Soběslavi až k hrázi rybníka Zmrhal u Dvorců v k. ú. Tučapy. Rybníky na toku do revíru nepatří. Zákaz lovu na udici je v úseku od ústí do Lužnice až po jez u sádek Rybářství Třeboň, a. s., v Soběslavi – CHRO. Zákaz používání streamerů v období od 1. 1. do 15. 6.

421 014 ČERNOVICKÝ POTOK 2 – MO Soběslav 5,6 km 2 ha
GPS Z: 49°16'47.262"N, 14°47'8.017"E, K: 49°17'48.388"N, 14°50'20.583"E
Přítok Lužnice. Od silničního mostu u Dvorců až k hrázi rybníka Zámecký v k. ú. Budislav. Rybníky Pokoj a Zámecký do revíru nepatří.
Zákaz lovu ryb v úseku od rybníka Zmrhal až k silničnímu mostu u Dvorců – chovný úsek. Zákaz používání streamerů v období od 1. 1. do 15. 6.

421 077 ČERNOVICKÝ POTOK 4 – MO Kamenice nad Lipou 1,43 ha
Přítok Lužnice. Revír tvoří nádrž:
Klínot v k. ú. Černovice 1,43 ha
(GPS 49°22'46.46"N, 14°57'53.639"E)
Na nádrži Klínot platí v červenci a srpnu zákaz lovu ryb v prostoru turistického zařízení – vyznačeno tabulemi.

421 015 DÍRENSKÝ POTOK 1 – MO Deštná 1 km 4 ha
GPS Z: 49°14'44.996"N, 14°53'30.332"E, K: 49°14'46.788"N, 14°53'42.619"E
Přítok Lužnice. Od hráze Zámeckého rybníka v k. ú. Červená Lhota až k silničnímu mostu v Jižné. V obecném zájmu je lov ryb udicí zakázán v úseku od vchodu do zámku po levém břehu až k mostku (130 m) – vyznačeno tabulemi. Zákaz lovu na nástrahy plovoucí na hladině. K revíru patří i Hliněnka v k. ú. Rosička u Deštné (1,3 ha), kde je lov ryb povolen na zvláštní místní povolenky.

421 094 DÍRENSKÝ POTOK 2 – MO Deštná 29 km 6 ha
Přítok Lužnice. Od kamenného mostu v k. ú. Chlebov *(GPS 49°14'55.72"N, 14°45'24.331"E)* až k hrázi Zámeckého rybníka *(GPS 49°14'47.431"N, 14°53'3.69"E),* k. ú. Červená Lhota, a dále od silničního mostu v obci Jižná *(GPS 49°14'46.999"N, 14°53'43.336"E)* až k silničnímu mostu v Deštné *(GPS 49°15'50.731"N, 14°55'30.897"E*; silnice na Jindřichův Hradec). Do revíru nepatří rybník Stráský v k. ú. Samosoly, rybník Zámecký v k. ú. Dírná a rybník Starosta v k. ú. Mezná. Lov ryb udicí je rovněž zakázán na rybníčku Zájezek ležícím na Dírenském potoce v k. ú. Dírná (KUJCK 21985/2008), označeno cedulemi. Pramenná oblast od silničního mostu v Deštné (silnice na Jindřichův Hradec) je chovná – lov ryb zakázán.

421 016 DYJE 16 – MO Dačice 11,5 km 23 ha
GPS Z: 48°56'55.357"N, 15°28'17.768"E, K: 49°0'58.511"N, 15°25'51.132"E
Přítok Moravy. Od státní hranice ČR – Rakousko u Písečné až k jezu Coufalova mlýna ve Starém Hobzí.

421 017 DYJE 17 A – MO Dačice 11,2 km 24 ha

GPS Z: 49°0'58.511"N, 15°25'51.132"E, K: 49°4'45.858"N, 15°26'22.578"E

Přítok Moravy. Od jezu Coufalova mlýna ve Starém Hobzí až k jezu bývalého Homolkova mlýna v Dačicích, včetně Volfířovského potoka *(GPS Z: 49°4'27.909"N, 15°25'18.222"E, K: 49°8'32.145"N, 15°20'17.652"E)*. Do revíru nepatří Bolíkovský potok a Vápovka.

421 018 DYJE 17 B – MO Dačice 7,8 ha

Přítok Moravy. Revír tvoří nádrže:

Rybářská v k. ú.	Dačice	5,0 ha
(GPS 49°5'8.794"N, 15°25'13.132"E)		
Toužín (koupaliště)	Dačice	1,2 ha
(GPS 49°4'37.739"N, 15°24'57.12"E)		
Zahrádecký rybník	Malý Pěčín	1,64 ha
(GPS 49°5'41.75"N, 15°26'48.819"E)		

Na nádrži Rybářská platí pouze zvláštní místní povolenky. Na Zahrádeckém rybníku platí zákaz lovu ryb z hráze.

421 097 DYJE 17 C – MO Dačice 3,29 ha

Revír je tvořen rybníkem Macků *(GPS 49°8'40.912"N, 15°24'5.88"E)* v k. ú. Mysletice. Zákaz lovu ryb z hráze.

421 019 DYJE 18 – MO Dačice 13 km 18 ha

GPS Z: 49°4'46.151"N, 15°26'22.328"E, K: 49°6'25.076"N, 15°26'45.821"E

Přítok Moravy. Od jezu bývalého Homolkova mlýna v Dačicích až k jezu Podcestného mlýna v k. ú. Kostelní Vydří.

421 020 HAMERSKÝ POTOK 1 A – MO Jindřichův Hradec 3 km 53 ha

GPS Z: 49°8'47.5"N, 15°1'14.589"E, K: 49°8'54.342"N, 15°2'20.680"E

Přítok Nežárky. Rybářský revír tvoří nádrž Vajgar *(GPS 49°8'35.537"N, 15°1'2.589"E)* v Jindřichově Hradci až k jezu továrny Jitka v Otíně. Lov z plavidel je povolen. Kotvení plavidel povoleno 30 m od leknínových polí a 50 m od břehu. Nahazování do leknínových polí a jejich poškozování je zakázáno. Zákaz lovu ryb z oplocených pozemků. Nejmenší lovná míra kapra zvýšena na 45 cm.

421 021 HAMERSKÝ POTOK 2 – MO Strmilov 6,5 km 7 ha

GPS Z: 49°9'17.726"N, 15°11'24.637"E, K: 49°9'13.104"N, 15°14'37.312"E

Přítok Nežárky. Od hraničních tabulí nad vtokem do rybníka Hejtman 50 m proti vodě až k hrázi Hornomeziříčského rybníka. Lov ryb udicí je

zakázán na rybníčku Švehlův ležícím na Hamerském potoce v k. ú. Strmilov (KUJCK 15764/2009), označeno cedulemi.

421 022 HEJLOVKA 1 – MO Pelhřimov 9 km 4,5 ha

GPS Z: 49°29'34.997"N, 15°15'4.017"E, K: 49°28'48.139"N, 15°14'46.205"E

Přítok Želivky. Od jezu Břečovského mlýna před vtokem do Sedlické nádrže až k tělesu jezu Prokopova (Svárovského) mlýna v k. ú. Kojčice.

421 103 Horusická pískovna – MO Veselí nad Lužnicí 16,92 ha

Přítok Vltavy. Rybářský revír tvoří zaplavené prostory po těžbě štěrkopísku:

Horusická pískovna (Jezero Horusice I, Zadní) v k. ú. Horusice 16,92 ha
(GPS 49°9'14.045"N, 14°42'35.772"E)

Zákaz lovu z ostrovů a příbřežních mělčin. Zavážení návnad a nástrah povoleno, lov z plavidel zakázán. Zákaz rybolovu v prostoru těžebních prostorů a stavenišť, které jsou vyznačeny cedulemi.

Upozornění: Nacházíte se na území CHKO Třeboňsko. Na přilehlých pobřežních pozemcích revíru, břehových částech revíru a vodní ploše revíru je zákony, zejména zákonem o ochraně přírody a krajiny č. 114/1992 Sb. a zákonem o lesích č. 289/1995 Sb., zakázáno: provádění jakýchkoliv terénních úprav, poškozování a ničení dřevin a pobřežních porostů, táboření, stanování, stavění přístřešků a stanů s podlážkou i bez podlážky, kempování, rozdělávání a udržování ohňů, odhazování odpadků, znečišťování území a vodní plochy. Rybářské deštníky a deštníky typu Brolly jsou povoleny. Je zákonem zakázáno vjíždět s motorovými vozidly do přilehlých lesů a mimo silnice a místní komunikace s výjimkou označených parkovišť.

421 024 HREJKOVICKÝ POTOK 1 – MO Milevsko 17 km 3 ha

GPS Z: 49°24'7.781"N, 14°15'14.861"E, K: 49°30'0.704"N, 14°17'55.584"E

Přítok Vltavy. Od hraničních tabulí v blízkosti vtoku potoka do údolní nádrže Orlík u obce Vůsí až k pramenům, včetně potoka Jetětického od hraničních tabulí v blízkosti vtoku do ÚN Orlík až k pramenům.

421 101 HUSINECKÉ RYBNÍKY –
uživatel revíru je MO Husinec 1,95 ha

Rybářský revír tvoří nádrže:

Rybník Kavanů v k. ú. Prachatice 0,94 ha
(GPS 49°0'7.819"N, 14°0'45.965"E)

Rybník Šebelů Husinec 0,52 ha
(GPS 49°3'0.797"N, 13°59'12.871"E)

Rybník Ládovský Vlachovo Březí 0,49 ha
(GPS 49°4'53.905"N, 13°58'13.036"E)

421 091 CHOTOVINSKÝ POTOK 2 – MO Kloužovice 2,8 ha
Přítok Lužnice.
Rybářský revír tvoří nádrže:
Sadnice (Valchař) v k. ú. Chýnov 1,2 ha
(GPS 49°25'10.786"N, 14°48'26.293"E)
Podhradský (Zámecký) rybník Chýnov 1,6 ha
(GPS 49°24'11.054"N, 14°48'29.033"E)

421 006 JITERSKÝ RYBNÍK – MO Strmilov 1,93 ha
Rybářský revír je tvořen vodní nádrží Jiterský rybník *(GPS 49°9'22.796"N, 15°9'52.668"E)* v k. ú. Strmilov.

421 025 KAMENIČKA 1 A – MO Nová Včelnice 12,5 km 17 ha
GPS Z: 49°11'14.85"N, 15°3'53.733"E, K: 49°15'41.167"N, 15°4'41.319"E
Přítok Nežárky. Od soutoku se Žirovničkou v Jarošově nad Nežárkou až k jezu Vrzákova mlýna nad obcí Žďár. Potok Rosička je CHRO – lov ryb zakázán.
Rybářský revír tvoří nádrže:
Kozlov (koupaliště) v k. ú. Nová Včelnice 11,4 ha
(GPS 49°14'19.204"N, 15°3'43.886"E)
Lipno Nová Včelnice 0,4 ha
(GPS 49°14'3.323"N, 15°4'19.731"E)
Tovární Nová Včelnice 2,0 ha
(GPS 49°13'53.247"N, 15°4'15.303"E)
Na nádrži Kozlov platí v červnu až srpnu zákaz lovu ryb v prostoru koupaliště – vyznačeno tabulemi. Zákaz vstupu do vody při lovu ryb, brodění povoleno pouze při lovu sumců v období od 16. 6. do 31. 8. včetně. Na nádržích Lipno a Tovární platí pouze zvláštní místní povolenky.

421 026 KAMENIČKA 2 A – MO Kamenice nad Lipou 8,5 ha
Přítok Nežárky. Rybářský revír tvoří nádrže:
Zámecký rybník v k. ú. Kamenice nad Lipou 5,5 ha
(GPS 49°18'10.469"N, 15°4'43.465"E)
Podskalská Rodinov 3,0 ha
(GPS 49°17'21.615"N, 15°6'2.374"E)

Po obou stranách přítoku do rybníka Zámecký je z důvodu výskytu chráněných rostlin zákaz lovu ryb – vyznačeno tabulemi.

421 301 Korunský rybník – MO Milevsko 4,45 ha
Rybník s lovem ryb na udici, kde pověřenými osobami ve smyslu § 3 odst. 2 zákona č. 99/2004 Sb. jsou všichni držitelé MP povolenky územní ČRS, z. s., JčÚS, MP povolenky celosvazové a MP povolenky celorepublikové. Nejedná se o rybářský revír vyhlášený příslušným rybářským orgánem. Lovící je povinen dodržovat stejná pravidla pro lov ryb, která platí pro MP rybářské revíry ČRS, z. s., JčÚS.

Korunský rybník	v k. ú.	Milevsko	4,45 ha
(GPS 49°27'46.337"N, 14°21'51.164"E)			

421 027 KOŠTĚNICKÝ POTOK 1 – MO Nová Bystřice 16,7 km 7 ha
GPS Z: 49°0'46.003"N, 14°59'33.672"E, K: 49°1'51.737"N, 15°2'7.801"E
Přítok Lužnice. Od vtoku do Staňkovského rybníka až k mostu v Novém Vojířově. Od mostu v Novém Vojířově až k hrázi Kačležského rybníka je chovný úsek – lov ryb zakázán.
K revíru patří nádrže:

Horní	v k. ú.	Hradiště	1,0 ha
(GPS 49°2'21.751"N, 15°5'19.338"E)			
Farský		Nová Bystřice	1,0 ha
(GPS 49°1'3.31"N, 15°5'48.052"E)			
Benešák		Nová Bystřice	1,35 ha
(GPS 49°1'13.83"N, 15°6'29.851"E)			
Větrov		Nová Bystřice	1,6 ha
(GPS 49°1'15.523"N, 15°5'42.536"E)			

Potok Dračice do revíru nepatří. Nejmenší lovná míra kapra zvýšena na 45 cm. Na rybníku Benešák je zákaz lovu ryb na pravém břehu pod silnicí Nová Bystřice – Albeř. Na rybníku Větrov je zákaz lovu ryb na levém břehu. Na nádrži Farský platí zákaz lovu na levém břehu od levého konce hráze až po přítok (úsek označen tabulemi).

421 028 KOZSKÝ POTOK 1 – MO Tábor 12 km 7 ha
GPS Z: 49°23'3.633"N, 14°40'53.703"E, K: 49°24'43.138"N, 14°45'40.663"E
Přítok Lužnice. Od ústí do Lužnice v Sezimově Ústí až k oběma můstkům ve Stříbrných Hutích včetně Turoveckého potoka *(GPS Z: 49°23'47.425"N, 14°44'4.186"E, K: 49°22'43.007"N, 14°46'15.491"E)* až k hrázi Turoveckého rybníka.

421 029 LEDENICKÉ DŮLNÍ PROPADLINY 1 – MO Ledenice 5,4 ha
Povodí Lužnice. Rybářský revír tvoří nádrže:

Lazna	v k. ú. Ledenice	5,0 ha
(GPS 48°56'6.961"N, 14°37'17.942"E)		
Velká jáma	Ledenice	1,0 ha
(GPS 48°55'31.913"N, 14°37'27.717"E)		
Malá jáma	Ledenice	0,4 ha
(GPS 48°55'33.135"N, 14°37'25.25"E)		

Na nádrži Velká jáma a Malá jáma platí pouze zvláštní místní povolenky.

421 030 LOMNICE 1 – MO Mirotice 14 km 13 ha
GPS Z: 49°24'57.092"N, 14°8'54.122"E, K: 49°26'5.984"N, 13°58'37.333"E
Přítok Otavy. Od soutoku se Skalicí až k jezu mlýna Míreč v k. ú. Míreč, mimo potok Skalici. V úseku 80 metrů od jezu u Prostředního mlýna ve směru toku platí zákaz lovu ryb – vyznačeno tabulemi.

421 031 LOMNICE 2 – MO Blatná 25,5 km 20 ha
GPS Z: 49°26'5.915"N, 13°58'36.998"E, K: 49°26'7.374"N, 13°49'30.197"E
Přítok Otavy. Od jezu mlýna Míreč v k. ú. Míreč až k hrázi rybníka Dolejší v k. ú. Tchořovice. Rybník Parkový do revíru nepatří (samostatný revír 421 032). Zákaz lovu ryb ve vyznačených úsecích nad rybníky a. s. Rybářství Lnáře. Do revíru patří Závišínský potok *(GPS Z: 49°26'7.106"N, 13°52'38.345"E, K: 49°29'24.730"N, 13°51'26.942"E)* od vtoku do rybníka Pustý až po hráz rybníka Velký Bělčický, a dále Smolivecký potok *(GPS Z: 49°28'2.551"N, 13°46'39.284"E, K: 49°29'24.135"N, 13°45'39.726"E)* od vtoku do rybníka Veský (200 m nad ústím) v k. ú. Lnáře až k rybníku Zámlýnský (100 m od hráze).

421 032 LOMNICE 3 – MO Blatná 2,8 ha
Přítok Otavy. Rybářský revír tvoří nádrž:

Parkový	v k. ú. Blatná	2,8 ha
(GPS 49°25'22.332"N, 13°52'41.166"E)		

V místech vyznačených tabulemi s nápisem Chráněná oblast a z nábřeží až ke stavidlům platí zákaz lovu ryb. Na obou přítocích do nádrže lze lovit až k oplocení zámecké obory u Nohavického mostu a k hrázi rybníka Pustý. Zákaz zavážení nástrah.

421 012 LUŽNICE 1 – MO Týn nad Vltavou 2,5 km 15 ha

GPS Z: 49°15'10.125"N, 14°25'13.431"E, K: 49°16'31.059"N, 14°26'7.519"E

Přítok Vltavy. Od silničního mostu v Kolodějích nad Lužnicí až k jezu Červeného mlýna v k. ú. Nuzice. Borovanský potok je CHRO – lov ryb zakázán. Lov z plavidel na řece povolen. Na pozemcích, které jsou součástí vodní nádrže, tedy zejména na jejích břehových částech, je dle pokynů správce pozemků Povodí Vltavy, s. p., zakázáno: provádění jakýchkoli terénních úprav, stanování, kempování, budování pevných přístřešků, rozdělávání ohňů, odhazování odpadků, znečišťování území a vodní plochy. Na revíru je vhodné místo pro handicapované rybáře *(GPS: 49°15'13.837"N, 14°25'13.704"E)*.

421 033 LUŽNICE 2 – MO Bechyně 15 km 63 ha

GPS Z: 49°16'31.124"N, 14°26'7.617"E, K: 49°20'59.778"N, 14°30'50.648"E

Přítok Vltavy. Od jezu Červeného mlýna v k. ú. Nuzice až k jezu Papírny Dobronice.

K revíru patří nádrž:

Trubný v k. ú. Bechyně 1 ha
(GPS 49°18'3.709"N, 14°28'27.006"E)

Lov z plavidel na řece povolen. Chovný úsek je v odpadové stoce od Horního mlýna až k tabulím – 70 m, a dále v odpadové stoce u mlýna v Dobronicích v délce 100 m – lov ryb zakázán. Do revíru nepatří Smutná a Židova strouha.

421 034 LUŽNICE 3 – MO Tábor 11,5 km 65 ha

GPS Z: 49°20'59.794"N, 14°30'50.697"E, K: 49°24'32.525"N, 14°36'7.228"E

Přítok Vltavy. Od jezu Papírny Dobronice až k jezu Matouškovského mlýna v k. ú. Dražice, včetně Oltyňského potoka. Oltyňský potok *(GPS Z: 49°22'38.964"N, 14°30'12.251"E, K: 49°28'13.122"N, 14°31'27.309"E)* od ústí do Lužnice až k hrázi rybníka Mlýnský v k. ú. Stádlec je CHRO – lov ryb zakázán. Lov z plavidel a zavážení nástrah povoleno.

421 035 LUŽNICE 4 – MO Tábor 12,2 km 65 ha

GPS Z: 49°24'32.558"N, 14°36'7.253"E, K: 49°22'17.143"N, 14°41'15.202"E

Přítok Vltavy. Od jezu Matouškovského mlýna v k. ú. Dražice až k jezu Soukeník v k. ú. Sezimovo Ústí, bez přítoků. Lov z plavidel a zavážení nástrah povoleno. Na revíru je vhodné místo pro handicapované rybáře *(GPS: 49°24'33.676"N, 14°40'8.053"E)*.

421 036 LUŽNICE 5 – MO Planá nad Lužnicí 9,8 km 34 ha

GPS Z: 49°22'17.143"N, 14°41'15.202"E, K: 49°18'21.307"N, 14°42'57.474"E

Přítok Vltavy. Od jezu mlýna Soukeník v k. ú. Sezimovo Ústí až k jezu mlýna v obci Roudná se všemi přítoky. Lov z plavidel povolen. Kapr obecný je hájen v celém revíru 42. a 43. týden. Na revíru je vhodné místo pro handicapované rybáře *(GPS: 49°22'18.013"N, 14°41'17.267"E)*.

421 037 LUŽNICE 6 – MO Soběslav 13,9 km 101 ha

GPS Z: 49°18'21.242"N, 14°42'57.499"E, K: 49°13'40.362"N, 14°42'41.038"E

Přítok Vltavy. Od mlýna v Roudné až k jezu v Dráchově, včetně části Dírenského potoka ke kamennému mostu v k. ú. Chlebov *(GPS 49°14'35.114"N, 14°43'44.868"E)*.

K revíru patří nádrže:

Roudná I	v k. ú.	Roudná	4,0 ha
(GPS 49°18'2.493"N, 14°42'25.135"E)			
Roudná II		Klenovice	4,0 ha
(GPS 49°18'0.306"N, 14°42'5.935"E)			
Karvánky		Dráchov	1,5 ha
(GPS 49°13'50.56"N, 14°43'12.872"E)			
Nadýmač		Soběslav	3,5 ha
(GPS 49°14'36.181"N, 14°43'44.22"E)			

Na řece je lov ryb z plavidel povolen. Zákaz používání streamerů v období od 1. 1. do 15. 6.

421 038 LUŽNICE 7 – MO Veselí nad Lužnicí 11 km 39,5 ha

GPS Z: 49°13'40.281"N, 14°42'41.013"E, K: 49°8'48.348"N, 14°43'8.355"E

Přítok Vltavy. Od jezu mlýna v Dráchově až k silničnímu mostu ve Vlkově, mimo Nežárku a Zlatou stoku. Lov z plavidel povolen. K revíru patří Blatský potok *(GPS Z: 49°11'45.609"N, 14°42'14.207"E, K: 49°14'58.974"N, 14°34'33.726"E)*. Lov ryb přívlačí zakázán v úseku od firmy Vesco po železniční most, a to od 1. 11. do 31. 12. včetně.

421 039 LUŽNICE 7 B – MO Veselí nad Lužnicí 114 ha 100 ha

Rybářský revír tvoří soustava zaplavených Vlkovských štěrkopískovišť:

Vlkovská (velká) pískovna	v k. ú.	Vlkov	46 ha
(GPS 49°10'21.332"N, 14°42'46.467"E)			
Vlkovská malá pískovna (Jezero Veselí I)		Veselí nad Lužnicí	23 ha
(GPS 49°10'18.172"N, 14°42'32.57"E)			

Zastávka (Jezero Veselí)	Veselí nad Lužnicí	5 ha
(GPS 49°10'21.289"N, 14°42'45.369"E)		
U Nekolů (Jezero Horusice)	Horusice	26 ha
(GPS 49°9'40.270"N, 14°42'14.288"E)		

Jezero Horusice I (Zadní) v k. ú. Vlkov (14 ha) *(GPS 49°9'14.045"N, 14°42'35.772"E)* je samostatným revírem Horusická pískovna 421103.
Zákaz lovu ryb z ostrovů a jejich příbřežních mělčin. Zákaz vstupu a rybolovu v prostoru těžebních prostorů a stavenišť. Úsek v délce cca 200 m před vjezdem na parkoviště je vyhrazen pro rybáře – držitele průkazů ZTP-P s přednostním právem lovu ryb. Úsek je vyznačen tabulemi. Celoroční zákaz rybolovu platí v prostoru soukromého pozemku „U Lodi" (klub windsurfing). Zavážení návnad a nástrah povoleno, lov z plavidel zakázán. **Upozornění:** Nacházíte se na území CHKO Třeboňsko. Na pobřežních pozemcích revíru, břehových částech revíru a vodní ploše revíru je zákony, zejména zákonem o ochraně přírody a krajiny č. 114/1992 Sb. a zákonem o lesích č. 289/1995 Sb., zakázáno provádění jakýchkoliv terénních úprav, poškozování a ničení dřevin a pobřežních porostů, táboření, stanování, stavění přístřešků a stanů s podlážkou i bez podlážky, kempování, rozdělávání a udržování ohňů, odhazování odpadků, znečišťování území a vodní plochy. Používání rybářských deštníků a deštníků typu Brolly se povoluje pouze za účelem ochrany před nepřízní počasí během lovu. Je zákonem zakázáno vjíždět s motorovými vozidly do přilehlých lesů a mimo silnice a místní komunikace.

421 040 LUŽNICE 8 – MO Veselí nad Lužnicí 13 km 25 ha

GPS Z: 49°8'47.863"N, 14°43'8.283"E, K: 49°3'1.557"N, 14°45'41.96"E
Přítok Vltavy. Od silničního mostu ve Vlkově až ke konci oplocení sádek Rybářství Třeboň, a. s. Úsek podél oplocení sádek až k výtoku z rybníka Rožmberk je v držbě Rybářství Třeboň, a. s. – lov ryb zakázán. Potok Říčky *(GPS Z: 49°6'21.336"N, 14°44'21.025"E, K: 49°4'7.234"N, 14°42'55.647"E)* od vtoku do Lužnice až po sádky Šaloun (k. ú. Lomnice nad Lužnicí) je součástí revíru. Do revíru nepatří Zlatá stoka a spojky rybníků včetně úseku od jalového přepadu z rybníka Rožmberk až k ústí odpadu Adolfky.

421 041 LUŽNICE 10 A – MO Třeboň, MO Suchdol nad Lužnicí 18 km 17 ha

GPS Z: 48°59'11.19"N, 14°50'57.705"E, K: 48°51'46.372"N, 14°53'56.374"E
Přítok Vltavy. Od splavu rozvodí Nové řeky – Staré řeky až k jezu Šulcova mlýna v Tušti. K revíru patří část Koštěnického potoka *(GPS Z: 48°57'16.288"N, 14°52'31.064"E, K: 48°57'16.961"N, 14°55'29.27"E)* od jeho ústí do Lužnice až

po sádky Rybářství Třeboň, a. s., v Chlumu u Třeboně. Zlatá stoka a rybník Hejtman do revíru nepatří. Říčka Dračice do revíru nepatří.

421 042 LUŽNICE 10 B – MO Třeboň, MO Suchdol nad Lužnicí 180 ha

Přítok Vltavy. Rybářský revír tvoří zaplavené prostory po těžbě štěrkopísku:

Majdalena (Cep – velké jezero, Cep I – malé jezero, obě jezera jsou propojena kanálem) *(GPS 48°56'51.938"N, 14°52'34.173"E)*	v k. ú. Cep, Majdalena	140 ha
Velká Tušťská *(GPS 48°54'12.925"N, 14°53'34.252"E)*	Tušť	30 ha
Malá Tušťská *(GPS 48°53'51.044"N, 14°54'14.76"E)*	Tušť	10 ha

Lov ryb je zakázán ze břehu v oploceném areálu úpravny štěrkopísku v k. ú. Majdalena, po obou stranách propojovacího kanálu mezi jezery Cep a Cep I, z celé hráze mezi jezery Cep a Cep I, a dále z ostrova nacházejícího se na jezeře Cep I. Je zakázáno budování a využívání pevných stanovišť na mělčinách za účelem rybolovu. Na východním břehu jezera Cep, které sousedí s řekou Lužnicí, a to od železné závory přes cestu v severovýchodním rohu jezera Cep až po jihovýchodní roh jezera Cep, jsou žlutými pruhy na stromech u cesty označena místa, ze kterých je lov ryb povolen, na ostatních místech tohoto úseku je rybolov zakázán. Zavážecí loďky na dálkové ovládání určené k zavážení nástrah a návnad jsou povoleny. Kapr obecný je hájen v celém revíru v 43. a 44. týdnu.

Upozornění: Na pobřežních pozemcích revíru, břehových částech revíru a vodní ploše revíru je zákony, zejména zákonem o ochraně přírody a krajiny č. 114/1992 Sb. a zákonem o lesích č. 289/1995 Sb., zakázáno provádění jakýchkoliv terénních úprav, poškozování a ničení dřevin a pobřežních porostů, táboření, stanování, stavění přístřešků a stanů s podlážkou i bez podlážky, kempování, rozdělávání a udržování ohňů, odhazování odpadků, znečišťování území a vodní plochy. Používání rybářských deštníků a deštníků typu Brolly se povoluje pouze za účelem ochrany před nepřízní počasí během lovu. Je zákonem zakázáno vjíždět s motorovými vozidly do přilehlých lesů a mimo silnice a místní komunikace. Dále je zakázáno používání jakýchkoliv plavidel, a to pro jakékoliv účely. Na revíru je vhodné místo pro handicapované rybáře *(GPS: 48°53'51.834"N, 14°53'55.882"E)*.

421 099 LUŽNICE 10 C – uživatel revíru je MO Třeboň 4,53 ha

Revír tvoří nádrž Stupský v k. ú. Třeboň *(GPS 49°01'10.3"N, 14°46'55.4"E)*. Rybolov je povolen pouze z hráze rybníka v místě vymezeném cedulemi.

Při lovu nesmí lovící žádným způsobem omezovat dopravu na hrázi rybníka. Parkování automobilů je v okolí rybníka a na hrázi zakázáno, parkování motorových vozidel je dovoleno pouze na vyhrazeném parkovišti u restaurace Pergola u sv. Víta a na odstavné ploše před rybníkem Paďourek (označeno cedulemi). Rybolov je povolen celoročně od 7.00 hodin.

421 043 LUŽNICE 11 – MO České Velenice 17 km 32 ha

GPS Z: 48°51'46.372"N, 14°53'56.374"E, K: 48°47'59.416"N, 14°57'24.5"E

Přítok Vltavy. Od jezu Šulcova mlýna v Tušti až ke státní hranici s Rakouskem. V Nové Vsi nad Lužnicí je zákaz rybolovu do vzdálenosti 50 m pod a nad rybím přechodem (označeno cedulemi).

Do revíru patří nádrže:

Rybná	v k. ú. České Velenice	2,8 ha
(GPS 48°46'28.930"N, 14°55'57.126"E)		
Velké Hliniště (Cihelna)	České Velenice	1,0 ha
(GPS 48°46'9.822"N, 14°56'56.598"E)		

Na nádrži Rybná je zákaz lovu ryb z hráze.

421 044 MALŠE 1 – MO České Budějovice 1 21,8 km 47,4 ha

GPS Z: 48°58'23.113"N, 14°28'10.713"E, K: 48°51'3.883"N, 14°29'27.715"E

Přítok Vltavy. Od ústí do Vltavy v Českých Budějovicích až k hrázi vodárenské nádrže Římov. K revíru patří Mlýnská stoka *(GPS Z: 48°58'37.381"N, 14°28'4.388"E, K: 48°57'22.684"N, 14°28'46.54"E)* v Českých Budějovicích a Mlýnská stoka v Plavu. Součástí revíru jsou potoky Borovnický a Pašinovický. Tyto potoky jsou CHRO – zákaz lovu ryb.

K rybářskému revíru patří nádrže:

Horní	v k. ú. Lišov	2,6 ha
(GPS 49°0'53.286"N, 14°35'55.744"E)		

421 045 MALŠE 3 – MO Velešín 2 ha

Přítok Vltavy. Rybářský revír tvoří vodní nádrž:

U Nádraží	v k. ú. Velešín	2 ha
(GPS 48°49'5.497"N, 14°26'32.305"E)		

421 046 MALŠE 4 A – MO Kaplice 4,4 ha

Přítok Vltavy. Rybářský revír tvoří nádrže:

Jermaly	v k. ú. Jermaly	1,2 ha
(GPS 48°44'45.536"N, 14°28'52.363"E)		

Pentlák	Kaplice	2,0 ha
(GPS 48°44'47.207"N, 14°29'25.829"E)		
Nový (Přeložka)	Kaplice	1,2 ha
(GPS 48°44'27.530"N, 14°28'58.008"E)		

Na nádržích Pentlák a Nový platí pouze zvláštní místní povolenky.

421 047 MALŠE 5 – MO Kaplice **6,08 ha**

Přítok Vltavy. Rybářský revír tvoří nádrže:

Bujanov v k. ú.	Bujanov	0,5 ha
(GPS 48°42'13.373"N, 14°25'36.532"E)		
Požární nádrž	Meziříčí	0,6 ha
(GPS 48°41'59.393"N, 14°35'11.937"E)		
Retenční nádrž	Malonty	0,3 ha
(GPS 48°41'11.358"N, 14°34'54.575"E)		
Jaroměř	Jaroměř	1,2 ha
(GPS 48°41'19.409"N, 14°32'30.539"E)		
Sedlíkov	Rožmitál na Šumavě	0,7 ha
(GPS 48°41'34.094"N, 14°23'38.9"E)		
Dobechov	Mostky	2,0 ha
(GPS 48°42'45.561"N, 14°31'59.55"E)		
Pod Vodárnou	Rožmitál na Šumavě	0,78 ha
(GPS 48°42'24.595"N, 14°23'31.724"E)		

Na nádržích Jaroměř, Sedlíkov a Pod Vodárnou platí pouze zvláštní místní povolenky.

Na nádrži Dobechov je zákaz lovu ryb z hráze, v prostoru před chatou je 20 m vyhrazeno rekreantům chaty v období 15. 6.–15. 9.

421 098 Malše 6 – JčÚS ČRS **1 km 7 ha**

GPS 48°42'47.482"N, 14°30'41.89"E

Rybářský revír je tvořen nádrží Květoňov v k. ú. Mostky.

Zákaz lovu ryb v oblasti přítoku – vyznačeno tabulemi – z hráze, kde je lov povolen pouze během závodů. Na revíru je povolen pouze lov na umělou mušku (celoročně) a lov přívlačí (od 16. 6). Povoleny jsou pouze háčky bez protihrotu. Zákaz vnadění. Při lovu na umělou mušku je v období 1. 1.–15. 6. povolena maximální délka mušek 5 cm. Při lovu přívlačí je možné lovit pouze s umělou nástrahou o minimální délce 14 cm. Candát obecný má stanovenou minimální lovnou míru 60 cm. V případě, že bude na nádrži výjimkou vydanou Krajským úřadem Jihočeského kraje povolen lov na dírkách, pravidla budou upřesněna na internetových stránkách ČRS, z. s., JčÚS, a na informační ceduli na hrázi nádrže.

Osoba provádějící lov si smí v jednom kalendářním dni ponechat maximálně 3 ks lososovitých ryb, a z nich pouze jednu, jejíž celková délka přesáhla 45 cm. Přivlastňovat si ryby lososovité je možno pouze tři dny v kalendářním týdnu. Maximální počet ponechaných lososovitých ryb na jakoukoliv roční povolenku je stanoven na 50 ks. V případě, že držitel povolenky vyčerpá tento limit, je oprávněn zakoupit si další povolenku.

421 102 MALŠE 8 – MO Velešín 1,23 ha

Revír tvoří nádrž:

Koupaliště v k. ú. Netřebice 1,23 ha
(GPS 48°47'00.26"N, 14°26'49"E)

V období od 15. 6. do 15. 9. včetně je zákaz rybolovu od stavidla po 1. skruž.

421 072 MARTINICKÝ POTOK 2 A – MO Těchobuz 7 ha

Přítok Želivky. Rybářský revír tvoří:

Martinický rybník v k. ú. Martinice 7,0 ha
(GPS 49°34'50.852"N, 15°6'43.858"E)

Od hráze rybníka až k tabulím, označujícím ukončení rybníka.

421 048 MILEVSKÝ POTOK 1 – MO Milevsko 19 km 5 ha

GPS Z: 49°24'38.'"N, 14°26'6.778"E, K: 49°27'43.534"N, 14°21'58.753"E

Přítok Smutné – Lužnice. Od ústí potoka Milevského do Smutné až k pramenům, včetně potoka Držkrajovského *(GPS Z: 49°25'59.985"N, 14°23'58.68"E, K: 49°27'25.401"N, 14°24'9.683"E)*. Do revíru nepatří rybník Marván, Hrůzův, Korunský včetně obtokové stoky a rybník Tovaryš. Zákaz čeřínkování na potoce v úseku mezi mostem v parku Bažantnice a hrází Korunského rybníka. V úseku nad rybníkem Tovaryš až k můstku u ČOV v obci Sepekov je hájený úsek – lov ryb zakázán.

K revíru patří nádrže:

Suchanův rybník v k. ú. Milevsko 0,8 ha
(GPS 49°26'41.469"N, 14°21'37.23"E)

Smolařovský Milevsko 1,0 ha
(GPS 49°27'17.8"N, 14°21'23.705"E)

Na nádrži Suchanův rybník platí zákaz lovu ryb z hráze.

421 049 NEŽÁRKA 1 – MO Veselí nad Lužnicí 11,5 km 36 ha

GPS Z: 49°11'22.999"N, 14°42'11.699"E, K: 49°8'52.612"N, 14°46'55.56"E

Přítok Lužnice. Od vtoku do Lužnice ve Veselí nad Lužnicí až k jezu Metel u obce Hamr, mimo spojek rybníků. Lov z plavidel povolen.

421 050 NEŽÁRKA 2 – MO Kardašova Řečice 15 km 20 ha
GPS Z: 49°8'52.628"N, 14°46'55.584"E, K: 49°4'49.109"N, 14°52'55.394"E
Přítok Lužnice. Od jezu Metel až k jezu mlýna Šimanov v k. ú. Stráž nad Nežárkou, mimo Nové řeky a spojky rybníků. Nejmenší lovná míra kapra zvýšena na 45 cm. Zákaz poškozování leknínových polí na Vodičkově tůni. Bývalý náhon Nežárky, začínající u jezu v Jemčině a ústící zpět do řeky nedaleko zpracovny dřevité vaty „Šumpila“, má statut revíru místního významu a platí zde pouze zvláštní místní povolenky.

421 051 NEŽÁRKA 3 – MO Jindřichův Hradec 12,5 km 16,5 ha
GPS Z: 49°4'49.109"N, 14°52'55.542"E, K: 49°6'5.984"N, 14°59'23.121"E
Přítok Lužnice. Od jezu mlýna Šimanov v k. ú. Stráž nad Nežárkou až k jezu mlýna v Dolním Žďáru. Nejmenší lovná míra kapra zvýšena na 45 cm.

421 052 NEŽÁRKA 4 – MO Jindřichův Hradec 19,5 km 18 ha
GPS Z: 49°6'6.025"N, 14°59'23.121"E, K: 49°9'56.785"N, 15°1'9.507"E
Přítok Lužnice. Od jezu v Dolním Žďáru až k jezu v Dolním Skrýchově. K revíru patří úsek Hamerského potoka *(GPS Z: 49°8'24.515"N, 14°59'58.297"E, K: 49°8'29.421"N, 15°0'5.849"E)* od vtoku do Nežárky až k hrázi nádrže Vajgar, a Radouňský potok až k hrázi rybníka Kropfl *(GPS 49°10'57.186"N, 15°0'12.992"E)*; Nejmenší lovná míra kapra zvýšena na 45 cm.
K revíru patří nádrže:

Polívka horní	v k. ú.	Jindřichův Hradec	0,8 ha
(GPS 49°8'56.963"N, 14°58'40.569"E)			
Pískovna Jindřiš		Jindřiš	3,0 ha
(GPS 49°8'53.021"N, 15°3'1.566"E)			

Rybník Březský do revíru nepatří.

421 088 NOVÉ ŘEKY 1 – MO Kardašova Řečice 13,5 km 20 ha
GPS Z: 49°5'6.422"N, 14°51'59.295"E, K: 48°59'14.168"N, 14°50'56.958"E
Přítok Nežárky (spojky mezi Nežárkou a Lužnicí). Od vtoku do Nežárky pod Stráží nad Nežárkou až k výtoku z Lužnice u Splavů pod Majdalenou. Lov nástražních rybek čeřínkem zakázán. Přítoky do revíru nepatří. Na území národní přírodní rezervace Stará a Nová řeka možno provádět výkon rybářského práva pouze na levém břehu Nové Řeky.

421 053 OTAVA 1 – MO Písek 5,3 km 20 ha
GPS Z: 49°21'0.61"N, 14°8'40.609"E, K: 49°18'26.374"N, 14°8'43.28"E
Přítok Vltavy. Od jezu Topinkova (Herynkova) mlýna v k. ú. Vrcovice až

k jezu staré městské elektrárny v Písku. Lov z plavidel povolen, kromě úseku mezi jezy staré městské elektrárny a Nového mostu v Písku. V úseku 25 m pod starým mostem v Písku je celoroční zákaz lovu ryb.

421 054 OTAVA 2 – MO Písek 14,2 km 60 ha

GPS Z: 49°18'26.277"N, 14°8'43.282"E, K: 49°15'28.576"N, 14°2'41.69"E

Přítok Vltavy. Od jezu staré městské elektrárny v Písku až k jezu Jirkalova mlýna v Sudoměři. Lov z plavidel na řece povolen. K revíru patří i Mlýnské rameno v Zátaví a Kestřanské pískovny v k. ú. Kestřany – 1,5 ha *(GPS: 49°15'30.771"N, 14°3'52.528"E)*. V celém areálu městské plovárny v Písku je zákaz rybolovu. Na ostrově se po ukončení provozu restaurace brána zamyká. Zákaz brodění v období 1. 1. – 30. 6. v úseku pod Zátavským jezem v délce 100 m z důvodu ochrany třecího substrátu pro parmu obecnou. Na revíru je vhodné místo pro handicapované rybáře *(GPS: 49°18'28.793"N, 14°7'31.989"E).*

421 055 OTAVA 3 – MO Strakonice 11 km 34,4 ha

GPS Z: 49°15'28.575"N, 14°2'41.615"E, K: 49°15'44.101"N, 13°56'36.843"E

Přítok Vltavy. Od jezu Jirkalova mlýna v Sudoměři až k jezu mlýna Slaník v k. ú. Slaník, včetně Staré řeky v Sudoměři.

K revíru patří:

Stará řeka	v k. ú.	Sudoměř	2,0 ha
(GPS 49°15'21.266"N, 14°2'16.401"E)			
Pískovna		Sedlíkovice	0,4 ha
(GPS 49°15'32.136"N, 13°59'27.201"E)			

Lov z plavidel na řece povolen.

421 056 OTAVA 4 – MO Strakonice 14 km 64 ha

GPS Z: 49°15'44.1"N, 13°56'36.72"E, K: 49°17'4.653"N, 13°46'46.679"E

Přítok Vltavy. Od jezu mlýna Slaník v k. ú. Slaník až k jezu v Horním Poříčí. K revíru patří část Volyňky *(GPS Z: 49°15'30.333"N, 13°54'15.485"E, K: 49°15'7.246"N, 13°54'10.703"E)* od jejího ústí do Otavy až k malému jízku pod silničním mostem ve Strakonicích. K revíru patří i Stará řeka (odstavné rameno) nad nádražím ve Strakonicích 0,7 ha. Součástí revíru jsou všechny přítoky včetně Březového potoka *(GPS Z: 49°16'47.883"N, 13°48'29.506"E, K: 49°21'0.632"N, 13°43'36.149"E)* od ústí do Otavy až k pramenům. Lov z plavidel na řece povolen. V úseku vyznačeném tabulemi pod silničním mostem u hradu až k jezu u pivovaru a k malému jízku „U Samců“ pod silničním mostem na Volyňce je CHRO – zákaz lovu

ryb v období 1. 1. – 31. 5. Celoroční zákaz lovu ryb je v úseku mlýnské stoky od vtoku do Otavy až k parkovišti u kostela sv. Markéty. Celoroční zákaz rybolovu je v úseku od lávky vedoucí od Hradu k pivovaru 200 m proti toku řeky (*GPS: Z: 49°15'527"N, 13°53'984"E, K: 49°15'488"N, 13°53'699"E* – označeno cedulemi). V celém revíru platí zákaz brodění v období 1. 1. – 31. 5. a od 1. 12. do 31. 12. včetně. Míra pstruha obecného zvýšena na 30 cm.

421 100 OTAVA 4 B – MO Strakonice 5,59 ha

Revír tvoří:

Pískovna v k. ú. Slaník 5,59 ha

(GPS 49°16'0.411"N, 13°56'55.213"E)

Na nádrži je rybář povinen si první dva ulovené sumce dosahující lovné míry ponechat a nevracet do revíru. Na revíru je vhodné místo pro handicapované rybáře *(GPS: 49°15'59.279"N, 13°56'54.368"E)*.

421 107 PÍSKÁRNA MALÍKOV – uživatelem revíru je MO Jindřichův Hradec 2,9 ha

Revír tvoří:

Pískovna v k. ú. Dolní Pěna 2,9 ha

(GPS 49°7'19.648"N, 15°0'29.728"E)

Nejmenší lovná míra kapra zvýšena na 45 cm.

421 057 PSTRUŽNÝ POTOK 2 – MO Humpolec 10 km 6,9 ha

GPS Z: 49°36'14.088"N, 15°23'14.131"E, K: 49°34'21.311"N, 15°21'36.99"E

Přítok Sázavy. Od vtoku do rybníka Kamenná trouba až po obec Světlice. K rybářskému revíru patří nádrže:

Peruš v k. ú. Horní Rapotice 4,0 ha

(GPS 49°33'57.631"N, 15°19'57.368"E)

Jambor Záhoří 2,0 ha

(GPS 49°30'42.791"N, 15°19'9.039"E)

Na revíru je vhodné místo pro handicapované rybáře *(GPS: 49°33'53.131"N, 15°19'51.060"E)*.

421 108 Rybník Farářka – uživatelem revíru je MO Milevsko 2,2 ha

Rybářský revír je tvořen vodní nádrží (rybníkem):

Rybník Farářka v k. ú. Blehov 2,2 ha

(GPS 49°28'34.227"N, 14°22'35.813"E)

421 300 Rybník Lhotecký – České Budějovice 2 **24 ha**

Revír tvoří:

Rybník Lhotecký v k. ú. Olešnice 24 ha

(GPS 48°51'37.819"N, 14°41'31.170"E)

Rybník s lovem ryb na udici, kde pověřenými osobami ve smyslu § 3 odst. 2 zákona č. 99/2004 Sb. jsou všichni držitelé MP povolenky územní ČRS, z. s., JčÚS, MP povolenky celorepublikové. Nejedná se o rybářský revír vyhlášený příslušným rybářským orgánem. Lovící je povinen dodržovat stejná pravidla pro lov ryb platící pro MP rybářské revíry ČRS, z. s., JčÚS. Úseky, kde je lov ryb zakázán, jsou označeny cedulemi. Zákaz lovu z mol a dřevěných lávek. Zákaz vjíždění a parkování na soukromých pozemcích. Na revíru je vhodné místo pro handicapované rybáře *(GPS: 48°51'38.168"N, 14°41'29.670"E).*

421 105 Rybník Pustý – MO Blatná **6,16 ha**

Revír tvoří:

Rybník Pustý v k. ú. Blatná 6,16 ha

(GPS 49°25'52.200"N, 13°52'47.000"E)

Zákaz lovu ryb z oploceného pozemku za zahradami, na levém břehu rybníka při pohledu z hráze až k přítoku, lov povolen pouze od hráze k dřevěnému oplocení. Lov z hráze povolen na levé zatravněné části. Konec revíru na levém břehu u přítoku se nachází za zahrádkářskou kolonií a je označen cedulí. Úseky, kde je lov ryb zakázán, jsou označeny cedulemi. Zákaz parkování automobilů před zahrádkami za kolejemi na levém břehu rybníka v přítokové části (soukromý pozemek).

421 058 SKALICE 1 – MO Čimelice **14 km 11 ha**

GPS Z: 49°24'56.944"N, 14°8'54.521"E, K: 49°29'53.44"N, 14°3'43.268"E

Přítok Otavy. Od vtoku do Lomnice u Horního Ostrovce až k jezu mlýna Doubravičky u obce Dolní Nerestce. Do revíru patří rybník:

Kostelní v k. ú. Čimelice 0,9 ha

(GPS 49°27'57.272"N, 14°4'6.689"E)

Na rybníku Kostelní je zákaz lovu ryb z hráze a zákaz lovu na živou rybku.

421 059 SKALICE 2 – MO Mirovice **14 km 14 ha**

GPS Z: 49°29'53.488"N, 14°3'43.217"E, K: 49°33'12.317"N, 14°0'27.533"E

Přítok Otavy. Od jezu mlýna Doubravičky u obce Dolní Nerestce až k jezu mlýna Skalička v Dobré Vodě. K revíru patří lom u mlýna Urbanů – 0,4 ha.

Do revíru nepatří úsek Hrádeckého potoka a přítoky do Velkého rybníka v Nestrašovicích až k pramenům.

421 060 SMUTNÁ 1 – MO Bechyně 14,8 km 5 ha
GPS Z: 49°17'21.852"N, 14°28'7.042"E, K: 49°21'16.269"N, 14°27'7.932"E
Přítok Lužnice. Od ústí do Lužnice v Bechyni až k jezu mlýna v Ratajích.

421 061 SMUTNÁ 2 – MO Sepekov 15 km 5 ha
GPS Z: 49°21'16.269"N, 14°27'7.932"E, K: 49°26'19.45"N, 14°26'31.212"E
Přítok Lužnice. Od jezu mlýna v Ratajích až k hrázi rybníka Chobot, který do revíru nepatří. Dále od ústí do rybníka Chobot až po železniční most pod obcí Božetice. Milevský potok do revíru nepatří. Zákaz rybolovu z hráze rybníka Na Dražkách v úseku nad jezem (cca 80 m), který je součástí vodního díla Na Dražkách. Na nádrži Kášovka (0,7 ha) v k. ú. Opařany platí pouze zvláštní místní povolenky.

421 062 SMUTNÁ 3 – MO Jistebnice 5 ha
Přítok Lužnice. Rybářský revír tvoří nádrž:
Obecní v k. ú. Jistebnice 5,0 ha
(GPS 49°29'30.167"N, 14°31'37.548"E)

421 063 STROPNICE 1 – MO České Budějovice 1 14 km 7 ha
GPS Z: 48°52'59.916"N, 14°30'4.078"E, K: 48°52'42.493"N, 14°36'39.481"E
Přítok Malše. Od ústí do Malše pod obcí Stropnice až k jezu pily Šírek v k. ú. Ostrolovský Újezd. Pašinovický potok je chovný – lov ryb zakázán.

421 064 STROPNICE 2 – MO Borovany 21,5 km 8,5 ha
GPS Z: 48°52'42.526"N, 14°36'39.579"E, K: 48°49'41.087"N, 14°47'28.548"E
Přítok Malše. Od jezu pily Šírek v k. ú. Ostrolovský Újezd až k jezu Tomkova mlýna v Byňově.

421 065 STROPNICE 4 – MO Nové Hrady 8,5 ha
Přítok Malše. Revír tvoří nádrže:
Zevlův rybník v k. ú. Nové Hrady 7,0 ha
(GPS 48°46'53.516"N, 14°47'23.779"E)
Farský rybník Dlouhá Stropnice 1,5 ha
(GPS 48°45'15.746"N, 14°44'18.643"E)
Na nádrži Zevlův rybník je rybář povinen si první dva ulovené sumce dosahující lovné míry ponechat a nevracet je do revíru.

421 066 STUDENSKÝ POTOK 1 – MO Studená 16 km 6,5 ha

Přítok Nežárky – Lužnice. Od tabule hranice revíru (50 m od Hornomeziříčského rybníka) až k pramenům. K revíru patří Dvorecký potok od mostu v Nouzově až k pramenům a nádrž:

Podleský rybník v k. ú. Studená 2,5 ha
(GPS 49°11'28.419"N, 15°17'4.768"E)

Rybníky ležící na toku Dvoreckého a Studenského potoka do revíru nepatří, včetně zájezku u Svobodova mlýna v k. ú. Zahrádky.

421 067 SVINENSKÝ POTOK 2 – MO Trhové Sviny 3 ha

Přítok Stropnice – Malše. Rybářský revír tvoří nádrže:

Hájek v k. ú. Trhové Sviny 2,0 ha
(GPS 48°50'55.5"N, 14°39'19.483"E)
Kudlatův kamenolom Trhové Sviny 0,3 ha
(GPS 48°50'21.514"N, 14°39'31.227"E)
Jatky Trhové Sviny 0,3 ha
(GPS 48°50'42.946"N, 14°37'54.204"E)
Čertovka Nesměň 0,8 ha
(GPS 48°48'14.678"N, 14°34'1.112"E)

Nádrž Brigádník není součástí revíru. Rybolov na této nádrži je v kompetenci MO Trhové Sviny.

421 068 TISMENICE 1 – NÁDRŽ JORDÁN – MO Tábor 4 km 55 ha

GPS 49°25'36.403"N, 14°39'58.924"E

Přítok Lužnice. Od hráze nádrže Jordán až k lávce u Náchodského mlýna v k. ú. Tábor, včetně nádrže Jordán – 50 ha. Lov z plavidel a zavážení nástrah na Jordánu povoleny. Vnadění je zakázáno (rozhodnutí MěÚ Tábor, č. j. 13188 Bab-233). Lov ryb s krmítky povolen. V PHO I. stupně, vyznačeném na břehu tabulemi a na hladině bójkami, je zákaz lovu ryb. Nejmenší lovná míra candáta obecného zvýšena na 50 cm. V případě, že je v revíru ulovena štika obecná větší než 80 cm, do revíru se již nevrací. Minimální velikost nástražní rybičky, nebo její části, je 20 cm. Toto ustanovení platí i pro lovícím přechovávané rybičky. Povolen lov na umělé nástrahy vybavené pouze háčky bez protihrotu nebo se zamáčknutým protihrotem. Platí pro všechny povolené způsoby lovu dravých ryb na udici. Na revíru platí omezení počtu ponechaných si vyjmenovaných druhů dravých ryb štika, sumec, bolen, candát, v kalendářním dnu, týdnu či roce takto: max. 1 ks denně, 2 ks týdně, 10 ks ročně. Ponecháním si daného počtu vyjmenovaných dravých ryb v kalendářním dnu, týdnu či roce, končí pro lovícího na tomto revíru lov dravců všemi způsoby – na živou či mrtvou

rybičku nebo její části, včetně lovu přívlačí, muškařením a lovu na umělou mušku. Na nádrži neplatí pravidlo K70, uloveného kapra nad 70 cm (včetně) si může osoba provádějící lov ponechat.

421 302 Tismenice 2 – Malý Jordán 5 ha
GPS 49°26'3.646"N, 14°40'1.255"E
Rybník s lovem ryb na udici, kde pověřenými osobami ve smyslu §3 odst. 2 zákona č. 99/2004 Sb. jsou všichni držitelé MP povolenky územní ČRS, z. s., JčÚS, MP povolenky celorepublikové. Nejedná se o rybářský revír vyhlášený příslušným rybářským orgánem. Lovící je povinen dodržovat stejná pravidla pro lov ryb platící pro MP rybářské revíry ČRS, z. s., JčÚS. Povolené způsoby lovu: lov přívlačí, muškařením a lov na umělou mušku – pouze na umělé nástrahy, vybavené pouze jedním háčkem, dvojháčkem či trojháčkem bez protihrotu nebo se zamáčknutými protihroty. Nejmenší lovná míra candáta obecného zvýšena na 50 cm. Zákaz lovu z plavidel.

421 071 TRNÁVKA 3 – MO Těchobuz 3 km 8 ha
GPS Z: 49°30'43.074"N, 14°55'24.754"E, K: 49°30'41.845"N, 14°54'0.593"E
Přítok Želivky – Sázavy. Od hráze rybníka Loudal v Těchobuzi až k hrázi rybníka Kozák v Blatnici.
K revíru patří rybník:

Loudal	v k. ú. Těchobuz	2,4 ha
(GPS 49°30'43.584"N, 14°55'17.405"E)		
Daniel	Těchobuz	3,0 ha
(GPS 49°30'57.724"N, 14°55'14"E)		

Spojka mezi rybníky Daniel a Stará paní je chovná.

421 090 VLTAVA 20 – KOŘENSKO – MO Týn nad Vltavou 10 km 130 ha
GPS Z: 49°14'26.804"N, 14°22'45.168"E, K: 49°10'54.067"N, 14°26'44.971"E
Od hráze ponořeného stupně Kořensko až k tělesu hráze Hněvkovické nádrže a na Lužnickém rameni až po silniční most v Kolodějích nad Lužnicí *(GPS 49°15'9.541"N, 14°25'13.191"E)*. K revíru patří pískovna Nový Dvůr (4 ha) v k. ú. Hosty. Zákaz lovu ryb ve vyznačeném úseku 100 m pod hrází Hněvkovické přehrady (tento úsek je označen zákazovou cedulí ČRS na levém břehu). Na pravém břehu je zákaz lovu ze břehu v úseku od zákazové cedule ČRS po hráz Hněvkovické přehrady. Zákaz rybolovu v podjezí jezu v Hněvkovicích až po zákazové cedule Povodí Vltavy, s. p. Zákaz rybolovu je rovněž v rozsahu plavební komory na jezu v Hněvkovicích na levém břehu (označeno cedulemi ČRS). Zákaz lovu ryb v období od 1. 3. do 15. 6. v úseku od parovodu vedoucímu přes řeku

(GPS 49°11'47.703"N, 14°26'42.052"E) až po jez v Hněvkovicích *(49°11'36.092"N, 14°26'38.615"E)*. Zákaz lovu z lodí v období 1. 11. až 31. 12. v úseku od hráze ponořeného stupně Kořensko *(GPS 49°14'26.867"N, 14°22'45.076"E)* až k začátku pískovny Nový dvůr *(GPS 49°14'3.490"N, 14°23'10.851"E)*. Zákaz rybolovu je rovněž v rozsahu čekacího stání pro lodě v Neznašově (označeno cedulemi). Při lovu na nástražní rybičku povoleno používat pouze celé nástražní rybičky, jejichž délka je minimálně 15 cm. Minimální délka všech druhů ryb, kromě těch, které mají podle vyhlášky č. 197/2004 Sb. určenou vyšší, se stanovuje na 15 cm. Toto ustanovení platí i pro přechovávané ryby a pro nástražní ryby. Zákaz používání klepadel a šplouchadel. Používání plovoucích a jiných předmětů označujících krmná místa se zakazuje. Lov z plavidel a zavážení nástrah a návnad povoleno. Na pozemcích, které jsou součástí vodní nádrže, zejména na jejích břehových částech, je dle pokynů správce pozemků Povodí Vltavy, s. p., zakázáno provádění jakýchkoliv terénních úprav, stanování, kempování, budování pevných přístřešků, rozdělávání ohňů, odhazování odpadků, znečišťování území a vodní plochy. Lov ryb je zakázán z přístavišť veřejné lodní dopravy a ve vzdálenosti 30 m od nich.

421 073 VLTAVA 21 – 22,
ÚDOLNÍ NÁDRŽ HNĚVKOVICE – JčÚS ČRS 18,6 km 262 ha

GPS Z: 49°10'53.096"N, 14°26'45.18"E, K: 49°2'55.049"N, 14°26'45.645"E

Od hráze ÚN Hněvkovice až k jezu v Hluboké nad Vltavou. K revíru nepatří zatopené pískoviště v Hluboké nad Vltavou 3,8 ha na levém břehu, které je samostatným revírem místního významu. Lov z plavidel na ÚN Hněvkovice povolen, včetně hlubinné přívlače a zavážení nástrah a návnad. Do revíru nepatří potok Libochovka a spojky rybníků. V úseku od mostu v Zámostí po jez Hluboká nad Vltavou platí zákaz lovu ryb v období od 1. 1. do 15. 6. (včetně) a celoroční zákaz čeřínkování. Celoroční zákaz lovu ryb platí pod jezem v prostoru vymezeném jezem a červenobílými tabulemi Povodí Vltavy. Lov ryb je zakázán z přístavišť lodní dopravy a ve vzdálenosti 30 m od nich. Zákaz používání klepadel a šplouchadel. Při lovu na nástražní rybičku povoleno používat pouze celé nástražní rybičky, jejichž délka je minimálně 15 cm. Minimální délka všech druhů ryb, kromě těch, které mají podle vyhlášky č. 197/2004 Sb. určenou vyšší, se stanovuje na 15 cm. Toto ustanovení platí i pro přechovávané ryby a pro nástražní ryby. Od 1. 6. do 31. 10. je na hladině nádrže vyznačena lyžařská dráha v lokalitě dané *GPS: Z: 49°08'07.6"N 14°27'16,9"E, K: 49°09'00.2"N, 14°27'21,4"E*.
Při lovu dravců na bójku je povoleno umísťovat bójku pouze v třetině toku přilehlé k břehu, na kterém se nachází lovící. Vnitřní třetina toku (plavební

dráha) musí zůstat volná. Je zakázáno umísťovat bójky v třetině toku u protilehlého břehu a přetahovat vlasec přes plavební dráhu. Označování krmných míst je zakázáno s výjimkou tyčových bójí v přilehlé třetině toku.
Nonstop rybolov je na revíru povolen pouze v období od 16. 6. do 31. 8. Uživatel revíru vyhlašuje pro nonstop rybolov v době 0.00–4.00 hod. tato pravidla:

- osoba provádějící lov je povinna v době od 0.00 hod. do 4.00 hodin osvětlit místo lovu neoslňujícím světlem. Zakazuje se používání svíček ve skleněných nádobách. Zakládání otevřených ohňů se pro tyto účely zakazuje.
- osoba provádějící lov je v případě pokračování lovu ryb po 24. hodině povinna zapsat nesmazatelným způsobem do oddílu II povolenky k lovu (Evidence docházky a úlovku) nové datum a číslo rybářského revíru. Pokud si osoba provádějící lov nepřisvojila v předchozí den žádnou ulovenou rybu, je povinna prázdný řádek k tomuto dni proškrtnout.
- lov ryb povolen pouze v úseku od levobřežního ústí silnice do přehrady pod obcí Jeznice (na levém břehu *GPS: 49°9'8.767"N, 14°27'8.219"E*, na pravém břehu *GPS: 49°9'14.893"N, 14°27'20.772"E*) až po horní hranu levobřežní zátoky mezi Purkarcem a Karlovým Hrádkem (v této úrovni platí pro oba břehy *GPS: 49°7'8.379"N, 14°27'42.478"E*).

Na pozemcích, které jsou součástí vodní nádrže, zejména na jejích břehových částech, je dle pokynů správce pozemků Povodí Vltavy, s. p., zakázáno provádění jakýchkoliv terénních úprav, stanování, kempování, budování pevných přístřešků, rozdělávání ohňů, odhazování odpadků, znečišťování území a vodní plochy.

421 075 VLTAVA 23 – MO České Budějovice 1 14,5 km 82,3 ha
GPS Z: 49°2'54.904"N, 14°26'45.646"E, K: 48°56'58.565"N, 14°27'48.107"E
Od jezu v Hluboké nad Vltavou až k jezu v Českých Budějovicích – Rožnově. Zákaz rybolovu v úseku pod Jiráskovým jezem až po žluté pilíře Povodí Vltavy, s. p. v období od 16. 3. do 30. 6. – trdliště ryb. K revíru patří také část náhonu na MVE Stecher, a to od vtoku odpadního náhonu do Vltavy až do vzdálenosti 50 m od vstupu do rybího přechodu proti vodě. Lov z plavidel na řece povolen. Lov ryb je zakázán z přístavišť veřejné lodní dopravy a ve vzdálenosti 30 m od nich. Zákaz rybolovu v přístavech České Vrbné a Hluboká nad Vltavou.
K rybářskému revíru patří i obě části Starého ramena u Suchomelu (4 ha) a nádrž:

Hliník v k. ú. Dobrá Voda 3,0 ha
(GPS 48°58'28.561"N, 14°30'46.675"E)

Na nádrži Hliník platí pouze zvláštní místní povolenky. Na revíru je vhodné místo pro handicapované rybáře *(GPS: 48°57'30.625"N, 14°27'24.613"E)*.

421 069 VLTAVA 24 – JčÚS ČRS 6,5 km 23 ha

GPS Z: 48°56'58.225"N, 14°27'48.061"E, K: 48°55'1.664"N, 14°25'28.579"E

Od jezu v Českých Budějovicích – Rožnově až k jezu v Březí. Míra pstruha obecného zvýšena na 30 cm. Zákaz lovu ryb v úseku vyznačeném cedulemi (cca 200 m) pod jezem v Březí v období od 1. 4. do 15. 6. (včetně) – CHRO. K revíru patří také část náhonu na MVE Stecher, a to od odbočení nad jezem v Rožnově až k hranici rybího přechodu 50 m od MVE. **Na revíru platí pouze zvláštní povolenky, bližší podmínky jsou součástí povolenky.**

Míra pstruha obecného zvýšena na 30 cm. Povolenými způsoby lovu jsou pouze lov přívlačí od 16. 6. a lov na umělou mušku. Při lovu smí být použity pouze umělé nástrahy vybavené jedním jednoháčkem bez protihrotu. Při délce nástrahy delší než 15 cm je možné použít dvou jednoháčků umístěných v tandemu. Při lovu přívlačí a při lovu na umělou mušku, kdy je muškařská šňůra nahrazena vlascem, je možno použít pouze jednu umělou nástrahu. Při lovu na umělou mušku je zakázáno používat zátěž nebo nadnášecí prvky umístěné mimo tělíčko mušky, délka návazce a velikost mušky nejsou omezeny. V úseku nad novým jezem v Plané pod silničním mostem E55 po konec jeho vzdutí je povolen lov z plavidel.

Denní limit ponechaných ryb:

- pouze 1 lososovitá ryba, ponecháním lososovité ryby končí lov v daný den.

Roční limit ponechaných ryb na jednu roční povolenku:

- 20 ks lososovitých ryb, v tomto množství může být pouze 10 ks ryb větších než 45 cm,
- 20 ks ostatních ryb,
- ponecháním 20. lososovité ryby končí platnost povolenky.

Evidence a počet docházek:

- držitel roční povolenky je povinen před započetím lovu zapsat datum a číslo revíru do oddílu 2. povolenky k lovu.
- držitel roční povolenky smí na revíru lovit pouze 3 dny v kalendářním týdnu.
- v případě ponechání ryby je nutné do oddílu 2. povolenky k lovu zapsat druh, délku ryby a její hmotnost.

Informace o prodeji povolenek ČRS, JčÚS (linhova@jcus.cz, tel. 387 250 454), MO ČRS České Budějovice 1 (www.rybaricb.cz, tel. 736 447 950), MO ČRS České Budějovice 2 (rybari.pohoda.com, mobil p. Babka 723 468 808), MO ČRS České Budějovice 3 (crs.luxova@seznam.cz, mobil

paní Luxová 776 609 477), rybářské potřeby Hanák (info@hanak.eu, tel. 387 319 151), v kempu v Boršově – Zářečí (p. Čerkl 602 272 659).

421 079 VLTAVA 26 – MO Český Krumlov 24 km 75 ha

GPS Z: 48°51'5.33"N, 14°21'58.04"E, K: 48°44'13.305"N, 14°19'38.297"E

Od jezu ve Zlaté Koruně až k novému silničnímu mostu nad chatovou kolonií u Hašlovic. K revíru patří horní úsek mlýnské stoky od silničního mostu ve Zlaté Koruně až po hranu jezu, který je CHRO – zákaz rybolovu. K revíru patří zatopené pískoviště – 0,7 ha ve Větřní – Hašlovicích. Přítoky jsou CHRO – zákaz lovu ryb. Nejmenší lovná míra pstruha obecného zvýšena na 30 cm.

421 074 VLTAVA 26 B – MO Český Krumlov 2,04 ha

Rybářský revír tvoří nádrže:

Velký Hornobranský rybník *(GPS 48°48'32.431"N, 14°19'27.024"E)*	v k. ú. Český Krumlov	1,08 ha
Sebevrah I *(GPS 48°48'33.564"N, 14°19'35.185"E)*	Český Krumlov	0,96 ha

Na obou nádržích je zákaz vnadění a lovu s krmítkem, na nádrži Sebevrah I je zákaz čeřínkování.

421 080 VLTAVA 29 – MO Loučovice 3 km 47 ha

Od tělesa hráze vyrovnávací nádrže Lipno II *(GPS 48°37'33.336"N, 14°18'14.067"E)* nad Vyšším Brodem až k tabulím 500 m pod železniční zastávkou Čertova stěna *(GPS 48°38'33.33"N, 14°17'16.09"E)* a dále od jezu nad dřevěným mostem u správní budovy JiP v Loučovicích *(GPS 48°37'11.121"N, 14°15'30.998"E)* až k lávce u papíren Prokop *(GPS 48°37'18.251"N, 14°14'34.495"E)*. K revíru patří nádrž Český Heršlák (Drážní) v Horním Dvořišti – 2 ha (MO ČRS Vyšší Brod) *(GPS 48°35'47.422"N, 14°25'10.378"E)*. Přítoky do revíru nepatří. Lov z plavidla je povolen pouze na vyrovnávací nádrži Lipno II. Zákaz lovu z tělesa hráze a z oploceného areálu firmy SAPELI. Zákaz lovu ryb v úseku od zákazových tabulí Povodí Vltavy až do vzdálenosti 100 m od vyústění derivačního kanálu na obě strany. Po dobu vypuštění vyrovnávací nádrže (opravy) zde platí zákaz lovu ryb. Míra pstruha obecného zvýšena na 30 cm.

421 200 VLTAVA 30 – 32, ÚDOLNÍ NÁDRŽ LIPNO – JčÚS ČRS 34 km 4 870 ha

GPS 48°37'52.981"N, 14°14'11.744"E

Od hráze ÚN Lipno až k silničnímu mostu v Nové Peci. Všechny přítoky jsou chovné – lov ryb zakázán. Lov z plavidel, zavážení nástrah i návnad

a hlubinná přívlač se povoluje. Hlubinná přívlač je povolena pouze z plavidla poháněného lidskou silou. Z nástrah živočišného původu je povoleno lovit pouze na žížaly, moučné a kostní červy, patentky a celé nástražní rybičky, jejichž délka je minimálně 15 cm. Zákaz čeřínkování. Minimální délka všech druhů ryb, kromě těch, které mají podle vyhlášky č. 197/2004 Sb. určenou vyšší délku, se stanovuje na 15 cm. Toto ustanovení platí i pro přechovávané ryby a pro nástražní ryby. Používání rybářských deštníků a deštníků typu Brolly se povoluje pouze za účelem ochrany před nepřízní počasí během lovu. Zákaz lovu z lodí v průplavu Malé Lipno – Velké Lipno v Černé v Pošumaví v okruhu 20 m od průplavu *(GPS 48°44'23.595"N, 14°6'3.985"E),* úsek označen cedulemi. Nacházíte se v Chráněné krajinné oblasti Šumava. Podle § 26 odst. 1 písm. b) zákona ČNR č. 114/1992 Sb., o ochraně přírody a krajiny, ve znění pozdějších předpisů (dále jen „ZOPK“) je zakázáno tábořit a rozdělávat ohně mimo místa vyhrazená se souhlasem orgánu ochrany přírody. Tábořením se rozumí setrvání osob na jednom místě mimo budovy s pomocí přístřešků, např. stanů; tábořením je tedy zejména přebývání ve stanu na jednom místě přes noc. Za táboření se nepovažuje pouhé přespání bez přístřešku. Pouhé přenocování bez přístřešku tedy nepodléhá zákazu táboření podle § 26 odst. 1 písm. b) ZOPK. Za rozdělávání ohně se považuje jakýkoliv způsob zapálení hořlavých látek. Za oheň se považuje jak otevřený oheň (kde není zabráněno styku plamenů s okolním prostředím), tak oheň rozdělaný v různých zařízeních (nadzemní grily, plynové vařiče). Rozděláním ohně ve smyslu § 26 odst. 1 písm. b) ZOPK se rozumí jeho založení i udržování. Vjezd a setrvání vozidel a obytných přívěsů: na celém území chráněných krajinných oblastí je podle § 26 odst. 1 písm. c) ZOPK zakázáno rovněž vjíždět a setrvávat s motorovými vozidly a obytnými přívěsy mimo silnice a místní komunikace a místa vyhrazená se souhlasem orgánu ochrany přírody.

Zacházení s odpady:

Na celém území chráněných krajinných oblastí je podle § 26 odst. 1 písm. a) ZOPK zakázáno zneškodňovat odpady mimo místa vyhrazená se souhlasem orgánu ochrany přírody. Pokud se vjíždí do lesa, táboří a rozdělává oheň v lese či znečišťuje se les, jde o přestupky také dle lesního zákona (§ 53 lesního zákona). Zákon č. 99/2004 Sb. o rybářství umožňuje v rámci výkonu rybářského práva pouze užívání pobřežních pozemků v nezbytném rozsahu, nikoliv však táboření či rozdělávání ohňů. Základní ochranné podmínky chráněných krajinných oblastí jsou stanoveny v § 26 ZOPK.

Lov ryb zakázán:

- do vzdálenosti 100 m od hráze nádrže po obou březích.
- z pevných i plovoucích přístavišť a 30 m od zařízení veřejné lodní dopravy.

- v ústí potoka Olšina ve Žlábku od 25. 3. do 20. 4. (včetně), a to od vyústění betonových rour po konec rákosového poloostrova (50 m). Zákaz platí i pro lov z plavidel. V úseku nad betonovými rourami po hráz rybníka Olšina je celoroční zákaz lovu ryb.
- v Kyselovské zátoce naproti Dolní Vltavici a v zátoce Hadí luka naproti Jenišovu včetně lovu z plavidel – chráněné rybí oblasti. Oblasti jsou vymezeny na břehu cedulemi a na vodě v období duben – listopad bójemi bílé barvy.
- ze všech ostrovů (s výjimkou ostrova v Horní Plané poblíž přívozu *GPS: 48°45'43.614"N, 14°1'16.419"E*)

K označení krmných míst je povoleno pouze použití tyčových bójí o minimální délce plováku/tyče 150 cm. Konec bóje musí být obarven reflexní barvou. Je přísně zakázáno přechovávání úlovků v přítocích do Lipna. Zákaz rybolovu z obytných lodí a plachetnic. Na revíru jsou vhodná místa pro handicapované rybáře *(GPS: 48°38'7.431"N, 14°13'20.432"E* a také *GPS: 48°37'51.541"N, 14°10'28.295"E)*.

Nonstop rybolov je na revíru povolen pouze v období od 16. 6. do 31. 8.

Pro rybolov nonstop (tedy v době od 00.00 hod do 4.00 hod.) platí tato pravidla:

- osoba provádějící lov je v případě pokračování lovu ryb po 24. hodině povinna zapsat nesmazatelným způsobem do oddílu II povolenky k lovu (Evidence docházky a úlovku) nové datum a číslo rybářského revíru. Pokud si osoba provádějící lov nepřisvojila v předchozí den žádnou ulovenou rybu, je povinna prázdný řádek k tomuto dni proškrtnout,
- osoba provádějící lov ryb od 00:00 hod. do 04:00 hodin smí lovit pouze ze břehu, je zakázán lov z lodí a z ostrovů,
- lov ryb povolen na celém Malém Lipně (zátoka oddělená silnicí Černá v Pošumaví – Hůrka),
- z levého (východního) břehu je lov ryb povolen v úseku od silničního mostu v Nové Peci po hráz ÚN Lipno,
- z pravého (západního) břehu je lov ryb povolen pouze v úseku od silničního mostu v Nové Peci po železniční most v Nové Peci.

421 081 VLTAVA 33 – MO Volary 20 km 20 ha

GPS Z: 48°47'35.305"N, 13°57'2.531"E, K: 48°52'55.401"N, 13°51'54.215"E

Od silničního mostu Želnava – Nová Pec až k železničnímu mostu trati Volary – Černý Kříž se všemi přítoky (které jsou CHRO – lov ryb zakázán) včetně tůní a nádrží:

Ovesná v k. ú. Želnava 2,0 ha
(GPS 48°48'15.048"N, 13°57'8.516"E)

Záhvozdí	Pěkná	0,5 ha
(GPS 48°49'42.16"N, 13°56'5.999"E)		
Pěkná	Pěkná	1,5 ha
(GPS 48°50'50.011"N, 13°55'19.17"E)		

Všechny přítoky jsou chovné – lov ryb zakázán. Od jižního ohybu druhého východního meandru pod železničním mostem trati Volary – Černý Kříž *(GPS: 48°52'44.373"N, 13°52'11.316"E)* po soutok Teplé Vltavy s Volarským potokem *(GPS: 48°52'18.729"N, 13°53'26.246"E)* je CHRO – je zde zakázán jakýkoliv přístup k řece včetně brodění. V Národním parku Šumava se lze pohybovat jen po vyznačených cestách. Přístup k řece od železničního mostu Volary – Černý Kříž až po CHRO pouze z pravého břehu. V tomto úseku platí také zákaz brodění. Od soutoku Teplé Vltavy s Volarským potokem po soutok se Studenou Vltavou ve Smolné Peci *(GPS: 48°51'32.518"N, 13°53'35.014"E)* je přístup jen po levém břehu. Dále až po soutok s Uhlíkovským potokem *(GPS: 48°49'23.393"N, 13°56'15.682"E)* je přístup pouze z pravého břehu. Od Uhlíkovského potoka po soutok se Starým potokem (Slunečná) *(GPS: 48°49'4.666"N, 13°56'47.418"E)* je přístup z obou stran. Dalších 700 metrů je po *GPS: 48°48'44.930"N, 13°56'51.822"E* je přístupných pouze z levé strany. Níže po toku je přístup z obou stran až k silničnímu mostu v Nové Peci. Lov z plavidel na rozlitinách povolen. Lososovité ryby lze lovit pouze umělými nástrahami, jinak ulovené lososovité druhy ryb musí být s náležitou šetrností vráceny vodě. Na hlavním toku je v dubnu a květnu zákaz brodění. Přístupové trasy, úsek se zákazem brodění a CHRO jsou přesně zakresleny na mapce u popisu revíru na webových stránkách www.jcus.cz. Nejmenší lovná míra pstruha obecného zvýšena na 30 cm.

421 082 VOLYŇKA 2 – MO Volyně **3,9 ha**

Přítok Otavy – Vltavy. Revír tvoří nádrže:

Papírna 1 a 2 v k. ú.	Černětice	0,6 ha
(GPS 49°8'35.229"N, 13°53'26.535"E)		
Starovská	Zechovice	0,3 ha
(GPS 49°8'56.799"N, 13°50'44.842"E)		
Pelich	Dřešín	2,0 ha
(GPS 49°8'45.835"N, 13°45'59.101"E)		
Skalka	Volyně	1,0 ha
(GPS 49°9'32.843"N, 13°52'44.067"E)		

Na nádrži Skalka platí pouze zvláštní místní povolenky.

421 083 VOLYŇKA 3 B – MO Vimperk **7,1 ha**

Revír tvoří nádrže:

Kramata	v k. ú.	Hrabice	1,2 ha
(GPS 49°3'36.167"N, 13°43'8.242"E)			
Městský		Zdíkov	0,3 ha
(GPS 49°4'56.868"N, 13°41'54.95"E)			
Nicov		Nicov	0,6 ha
(GPS 49°7'11.078"N, 13°37'26.116"E)			
Křesanov III		Křesanov	0,6 ha
(GPS 49°4'2.813"N, 13°44'9.314"E)			
Biologická nádrž		Zdíkovec	4,0 ha
(GPS 49°5'58.455"N, 13°41'36.953"E)			
Čkyňská		Čkyně	0,4 ha
(GPS 49°7'4.943"N, 13°49'46.113"E)			

Na nádrži Městský je zákaz lovu přívlačí, na umělou mušku a lovu muškařením, zákaz lovu na živou či mrtvou rybku nebo její části. Zákaz lovu na nástrahy živočišného původu.

421 096 VOLYŇKA 4 – MO Vimperk **1,97 ha**

Revír je tvořen rybníkem Úbislavský *(GPS 49°7'9.883"N, 13°40'21.34"E)* v k. ú. Úbislav.

421 084 ŽELIVKA 5 – MO Želiv **15 km 16 ha**

GPS Z: 49°32'51.144"N, 15°13'6.166"E, K: 49°31'45.443"N, 15°14'35.022"E

Přítok Sázavy. Od jezu v Tuklekách až k výpusti ze Sedlické nádrže pod elektrárnou, včetně úseku Trnávky *(GPS Z: 49°31'44.632"N, 15°12'31.544"E, K: 49°31'22.079"N, 15°13'6.018"E)* od soutoku až k hrázi ÚN Trnávka v Želivi. Do revíru patří označená vzdutí jezů Valcha a Kardovský.

K revíru patří vyrovnávací nádrž:

Malá přehrada	v k. ú.	Želiv	8,0 ha
(GPS 49°31'46.288"N, 15°14'33.559"E)			

Mezi úseky jsou CHRO až k tělesu Sedlické nádrže – lov ryb zakázán.

421 085 ŽELIVKA 6 – NÁDRŽ SEDLICE – MO Humpolec 4 km 38,3 ha

GPS 49°30'49.546"N, 15°16'12.942"E

Přítok Sázavy. Od tělesa údolní nádrže Sedlice až k jezu Hrobského mlýna v k. ú. Kletečná. K revíru patří úsek Hejlovky *(GPS Z: 49°29'59.556"N, 15°15'34.558"E, K: 49°29'35.013"N, 15°15'4.228"E)* od jejího vtoku do údolní nádrže až k jezu Břečovského mlýna v k. ú. Svépravice. Lov z plavidel

a zavážení návnad a nástrah povolen. Zákaz používání vábniček. Hlubinná přívlač je zakázána. Lov ryb povolen i v přítokových úsecích nádrže.

421 095 ŽIDOVA STROUHA 1 – MO Týn nad Vltavou 17 km 3 ha

GPS Z: 49°16'43.559"N, 14°27'35.529"E, K: 49°10'37.668"N, 14°32'25.138"E

Levostranný přítok Lužnice. Od ústí do Lužnice pod Bechyní až k pramenům. Rybníky ležící na toku do rybářského revíru nepatří.

421 086 ŽIROVNIČKA 2 – MO Žirovnice 12 km 14,4 ha

GPS Z: 49°12'41.184"N, 15°8'12.877"E, K: 49°14'25.552"N, 15°10'15.424"E

Přítok Nežárky. Od jezu knoflíkářské provozovny v Bednárečku až k hrázi vodárenské nádrže Ježkovská v k. ú. Žirovnice. K revíru patří nádrže:

koupaliště Budín v k. ú. Žirovnice 6,0 ha
(GPS 49°14'55.777"N, 15°12'3.896"E)
Hutní Žirovnice 5,9 ha
(GPS 49°15'0.365"N, 15°10'57.394"E)

Nejmenší lovná míra kapra zvýšena na 45 cm. V prostoru ochozu koupaliště Budín je celoroční zákaz lovu ryb – vyznačeno tabulemi. **Upozornění:** zákaz vjezdu všech motorových vozidel do prostoru koupaliště, pláže a protější strany hráze. Přítoky do nádrže Budín a Hutní jsou chovné – lov ryb zakázán. Na nádrži Hutní je lov ryb povolen po pravé straně břehu v prostoru přivaděče odpadních vod na čističku a po levém břehu hráze po přivaděči v Baborách. Zákaz lovu ryb je pod zámkem, v prostoru zahrádkářské kolonie a loděnice. Zákaz je označen tabulemi.

421 087 ŽIROVNIČKA 3 – MO Počátky 11,3 ha

Přítok Nežárky. Rybářský revír tvoří rybníky:

Velké jezero (Valcha) v k. ú. Počátky 5,0 ha
(GPS 49°16'43.451"N, 15°14'38.661"E)
Tovární Počátky 6,3 ha
(GPS 49°15'40.797"N, 15°14'27.826"E)

Nejmenší lovná míra kapra zvýšena na 45 cm. U rybníka Tovární je zákaz rybolovu na pravém břehu z pozemku Výchovného ústavu (označeno cedulemi). Na Velkém jezeru (Valše) je zákaz rybolovu v prostoru koupaliště v době od 15. 6. do 15. 9. a také zákaz přemisťování a manipulace s kamenem na návodní straně hráze.

SEZNAM MÍSTNÍCH ORGANIZACÍ JIHOČESKÉHO ÚZEMNÍHO SVAZU

Poř. číslo	Název MO	Adresa	Kontakt (e-mail, web. stránky)
1.	Bavorov	Náměstí Míru 1 387 73 Bavorov	e-mail: bavorov@mo.jcus.cz www.crsbavorov.cz
2.	Bechyně	U Nádraží 610 391 65 Bechyně	e-mail: bechyne@mo.jcus.cz www.rybaribechyne.cz
3.	Blatná	Nerudova 821 388 01 Blatná	e-mail: blatna@mo.jcus.cz www.mocrsblatna.cz
4.	Borovany	Žižkovo nám. 107 373 12 Borovany	e-mail: borovany@mo.jcus.cz www.crsborovany.eu
5.	České Budějovice 1	Trocnovská 490 370 04 České Budějovice 1	e-mail: budejovice1@mo.jcus.cz www.rybaricb.cz
6.	České Budějovice 2	Lidická tř. 191/1138 370 07 České Budějovice 7	e-mail: budejovice2@mo.jcus.cz www.rybari.pohoda.com
7.	České Budějovice 3	Dobrovodská 717 370 01 České Budějovice 7	e-mail: budejovice3@mo.jcus.cz www.rybsvazcb.cz
8.	České Velenice	Revoluční 228 378 10 České Velenice	e-mail: velenice@mo.jcus.cz
9.	Český Krumlov	Na Ostrově 86 381 01 Český Krumlov	e-mail: krumlov@mo.jcus.cz www.mockrumlov.cz
10.	Čimelice	398 04 Čimelice 51	e-mail: cimelice@mo.jcus.cz www.rybari-cimelice.webnode.cz
11.	Dačice	Na Sádkách 133 380 01 Dačice	e-mail: dacice@mo.jcus.cz www.mocrsdacice.cz
12.	Deštná	Na Zájezku 338 378 25 Deštná	e-mail: destna@mo.jcus.cz
13.	Hluboká nad Vltavou	Mánesova 829 373 41 Hluboká nad Vltavou	e-mail: hluboka@mo.jcus.cz www.mo-hluboka.wz.cz
14.	Horní Planá	Náměstí 2 382 26 Horní Planá	e-mail: horniplana@mo.jcus.cz www.mocrshp.websnadno.cz

Poř. číslo	Název MO	Adresa	Kontakt (e-mail, web. stránky)
15.	Humpolec	Dvorská 271 396 01 Humpolec	e-mail: humpolec@mo.jcus.cz www.rybarihumpolec.cz
16.	Husinec	Mikulášova 149 384 21 Husinec	e-mail: husinec@mo.jcus.cz
17.	Jindřichův Hradec	Schwaigerova 1118 377 01 Jindřichův Hradec	e-mail: jhradec@mo.jcus.cz www.crsjhradec.cz
18.	Jistebnice	Náměstí 1 391 33 Jistebnice	e-mail: jistebnice@mo.jcus.cz
19.	Kaplice	Malšské údolí 273 382 41 Kaplice	e-mail: kaplice@mo.jcus.cz
20.	Kamenice nad Lipou	Na Kariánce 715 394 70 Kamenice nad Lipou	e-mail: kamenice@mo.jcus.cz
21.	Kardašova Řečice	Lomnického 639 378 21 Kardašova Řečice	e-mail: kardasovarecice@mo.jcus.cz
22.	Kloužovice	Chýnov 128 391 55 Chýnov	e-mail: klouzovice@mo.jcus.cz www.moklouzovice.wz.cz
23.	Křemže	Náměstí 35 382 03 Křemže	e-mail: kremze@mo.jcus.cz
24.	Ledenice	Na Oborách 423 373 11 Ledenice	e-mail: ledenice@mo.jcus.cz www.rybari-ledenice.cz
25.	Lenora	384 42 Lenora 36	e-mail: lenora@mo.jcus.cz
26.	Loučovice	382 76 Loučovice 63	e-mail: loucovice@mo.jcus.cz www.crs-moloucovice.wbs.cz
27.	Milevsko	U Stříbrného 1373 399 01 Milevsko	e-mail: milevsko@mo.jcus.cz www.crsmomilevsko.wz.cz
28.	Mirotice	Náměstí Mikoláše Alše 52 398 01 Mirotice	e-mail: mirotice@mo.jcus.cz www.rybari.mirotice.cz
29.	Mirovice	Zámostí 72 398 06 Mirovice	e-mail: mirovice@mo.jcus.cz
30.	Mladá Vožice	Husovo náměstí 182 391 43 Mladá Vožice	e-mail: mladavozice@mo.jcus.cz www.movozice.netstranky.cz

Poř. číslo	Název MO	Adresa	Kontakt (e-mail, web. stránky)
31.	Netolice	Hornická 654 384 11 Netolice	e-mail: netolice@mo.jcus.cz
32.	Nová Bystřice	Vídeňská 306 378 33 Nová Bystřice	e-mail: novabystrice@mo.jcus.cz www.crs.novabystrice.cz
33.	Nová Pec	Láz 44 384 62 Nová Pec	e-mail: novapec@mo.jcus.cz
34.	Nová Včelnice	378 42 Nová Včelnice 42	e-mail: novavcelnice@mo.jcus.cz www.crsnovavcelnice.cz
35.	Nové Hrady	Hradební 399 373 33 Nové Hrady	e-mail: novehrady@mo.jcus.cz www.crsnovehrady.cz
36.	Pelhřimov	U Splavu 1765 393 01 Pelhřimov	e-mail: pelhrimov@mo.jcus.cz www.crs-pe.cz
37.	Písek	Zátavské nábřeží 33 397 01 Písek	e-mail: pisek@mo.jcus.cz www.mocrspisek.cz
38.	Planá nad Lužnicí	ČSLA 410 391 11 Planá nad Lužnicí	e-mail: plananadluznici@mo.jcus.cz www.mo-crs-plna-nad-luznici. webnode.cz
39.	Počátky	Žižkova 589 394 64 Počátky	e-mail: pocatky@mo.jcus.cz www.mocrspocatky.cz
40.	Protivín	Nad Rybníkem 953 398 11 Protivín	e-mail: protivin@mo.jcus.cz www.crsprotivin.cz
41.	Sepekov	398 51 Sepekov 174	e-mail: sepekov@mo.jcus.cz
42.	Soběslav	Wilsonova 865 392 01 Soběslav	e-mail: sobeslav@mo.jcus.cz www.crssobeslav.cz
43.	Strakonice	Katovická 175 386 01 Strakonice	e-mail: strakonice@mo.jcus.cz www.rybari.strakonice.cz
44.	Strmilov	Martínkova 454 378 53 Strmilov	e-mail: strmilov@mo.jcus.cz www.crsstrmilov.blogspot.com
45.	Studená	Komenského 419 378 56 Studená	e-mail: studena@mo.jcus.cz
46.	Suchdol nad Lužnicí	Vitorazská 779 378 06 Suchdol nad Lužnicí	e-mail: suchdol@mo.jcus.cz www.mocrs-suchdolnadluznici. webnode.cz

Poř. číslo	Název MO	Adresa	Kontakt (e-mail, web. stránky)
47.	Tábor	Pod Tržním nám. 396/12 390 01 Tábor	e-mail: tabor@mo.jcus.cz www.rybari-tabor.cz
48.	Těchobuz	Těchobuz 90 395 01 Pacov	e-mail: techobuz@mo.jcus.cz www.rybar-techobuz.cz
49.	Trhové Sviny	Branka 442 374 01 Trhové Sviny	e-mail: trhovesviny@mo.jcus.cz www.crstrhovesviny.cz
50.	Třeboň	Táboritská 1100 397 01 Třeboň II	e-mail: trebon@mo.jcus.cz www.crstrebon.cz
51.	Týn nad Vltavou	Zadní podskalí 773 375 01 Týn nad Vltavou	e-mail: tyn@mo.jcus.cz www.rybarityn.estranky.cz
52.	Velešín	Náměstí J. V. Kamarýta 8 382 32 Velešín	e-mail: velesin@mo.jcus.cz www.rybari-velesin.estranky.cz
53.	Veselí nad Lužnicí	Štěpnice 105 391 81 Veselí nad Lužnicí	e-mail: veseli@mo.jcus.cz www.mocrsveseli.cz
54.	Vimperk	Nad Stadionem 647 385 01 Vimperk	e-mail: vimperk@mo.jcus.cz www.mocrs-vimperk.estranky.cz
55.	Vodňany	V Líse 75 389 01 Vodňany	e-mail: vodnany@mo.jcus.cz
56.	Volary	Krátká 421 384 51 Volary	e-mail: volary@mo.jcus.cz www.movolary.estranky.cz/
57.	Volyně	U Rybníka 755 387 01 Volyně	e-mail: volyne@mo.jcus.cz www.crsvolyne.8u.cz
58.	Vyšší Brod	Rybářská 431 382 73 Vyšší Brod	e-mail: vyssibrod@mo.jcus.cz
59.	Zliv	Šrámkova 756 373 44 Zliv	e-mail: zliv@mo.jcus.cz www.mocrszliv.estranky.cz
60.	Želiv	394 44 Želiv 320	e-mail: zeliv@mo.jcus.cz www.rybarizeliv.cz
61.	Žirovnice	Palackého 190 394 68 Žirovnice	e-mail: zirovnice@mo.jcus.cz www.crszirovnice.wz.cz

SEZNAM SAMOSTATNĚ HOSPODAŘÍCÍCH ORGANIZACÍ JIHOČESKÉHO ÚZEMNÍHO SVAZU

Poř. číslo	Název MO	Adresa	Kontakt (tel. číslo, e-mail, web. stránky)
1.	Pacov	Malovcova 312 395 01 Pacov	e-mail: pacov@mo.jcus.cz www.crspacov.wz.cz

ČESKÝ RYBÁŘSKÝ SVAZ, z. s.
Západočeský územní svaz
Tovární 281/5, Jižní Předměstí, 301 00 Plzeň
Tel.: 377 223 569, 602 321 168
E-mail: us@crsplzen.cz
www.crsplzen.cz

Soupis mimopstruhových revírů Západočeského územního svazu s bližšími podmínkami výkonu rybářského práva

Bližší podmínky výkonu rybářského práva na revírech ČRS, z. s., Zpč. ÚS § 13 odstavec 9 zákona č. 99/2004 Sb.

I. Doby hájení některých dalších živočichů

Výjimka k lovu mníka jednovousého a jelce jesena:
V souladu s ust. § 56 odst. 1 zákona č. 114/1992 Sb., byla udělena výjimka ze zákazu stanoveného § 50 odst. 2 zákona č. 114/1992 Sb., k lovu mníka jednovousého a jelce jesena v Plzeňském (v. č. j. ŽP/111/11) a Karlovarském kraji (v. č. j. 4716/ZZ/10-6). Udělené výjimky mají platnost do 31. 12. 2020. **Z udělení výjimek vyplývá povinnost evidence ulovených jelců jesenů v Sumáři úlovků a docházek, ve kterém se bude zapisovat do sloupce č. 24.**

II. Osoba provádějící lov je povinna

a) zapsat nesmazatelným způsobem do oddílu II povolenky k lovu (Evidence docházky a úlovků) před zahájením lovu ryb na

mimopstruhovém i pstruhovém rybářském revíru datum lovu, číslo revíru a podrevíru *(Z důvodů elektronického zpracovávání dat byl u rybářských revírů, které jsou vyhlášeny na více lokalitách, zaveden termín –* ***podrevír (PR)****);*

b) do 15 dnů po skončení platnosti povolenky k lovu vracet řádně vyplněný oddíl II povolenky k lovu uživateli rybářského revíru, který povolenku vydal.

III. Nejmenší lovné míry vybraných druhů ryb

Horní míra kapra obecného *(Cyprinus carpio)* je na mimopstruhových i pstruhových revírech 70 cm. Ulovený kapr nad 70 cm (včetně) musí být bez prodlení a s maximální šetrností vrácen zpět do rybářského revíru, kde byl uloven.

IV. Lov na mimopstruhových rybářských revírech

Při lovu na umělou mušku a muškařením na revírech mimopstruhových v době od 1. ledna do 15. června:

- je povoleno lovit pouze s klasickou muškařskou výbavou skládající se z muškařského prutu, muškařského navijáku, muškařské šňůry a návazce v maximální délce odpovídající dvojnásobku délky používaného prutu a s muškami o maximální velikosti 3 cm. Při lovu na „Tenkaru“ (lov na třepačku) je možné použít pouze prut, návazec a mušku nebo mušky (bez použití navijáku a muškařské šňůry);
- každá muška může být vybavena pouze jedním jednoháčkem;
- je zakázáno používat jakékoliv zátěže umístěné mimo tělo mušky, stejně tak je zakázáno použití jakýchkoliv plovoucích pomůcek jako kulového plovátka, splávku apod. Nástraha nesmí být vybavena doplňky, které svým pohybem zvyšují dráždivost ryby, např. rotujícím plíškem, vrtulkou nebo gumičkou.

V. Lov ryb z plavidel

Lov ryb z plavidel, zavážení návnad a nástrah je zakázáno. Revíry nebo jejich části, kde je lov ryb z plavidel, zavážení návnad a nástrah povoleno,

určuje uživatel rybářského revíru a v popisu příslušného revíru je uvedeno – lov z plavidel povolen (platí i pro zavážení návnad a nástrah). Osoba provádějící lov z plavidla nesmí mít nastraženou jinou udici mimo plavidlo.

VI. Chování při lovu

Tyčová bójka smí být nastražena pouze tak, aby byla zachována nejméně vnitřní třetina vodní plochy volná pro plavbu, není-li stanoveno jinak.

VII. Platnost povolenky

Celoroční územní mimopstruhové i pstruhové povolenky ČRS, z. s., Zpč. ÚS a celosvazové a celorepublikové povolenky opravňují jejich držitele k lovu ryb na revírech ČRS, z. s., Zpč. ÚS až do 10. 1. následujícího roku. Termín odevzdání přehledů o úlovcích se tímto opatřením nemění (do 15. 1.)

Pravidla pro pořádání rybářských závodů

Český rybářský svaz, z. s., Západočeský územní svaz (dále jen ÚS ČRS) **vydává jako bližší podmínky výkonu rybářského práva** (§ 13 odst. 9 zákona č. 99/2004 Sb.) následující Pravidla pro pořádání rybářských závodů na revírech, na nichž vykonává rybářské právo.
Porušení těchto pravidel je přestupkem ve smyslu § 30 odst. 1 písm. f) zák. č. 99/2004 Sb.

A. Rybářské závody pro veřejnost pořádané místními organizacemi Českého rybářského svazu

1. MO ČRS oznámí konání rybářských závodů písemně ÚS ČRS nejpozději 15 dnů předem (běžnou nebo elektronickou poštou) a zároveň sdělí propozice. V oznámení či propozicích musí být vždy uveden revír, resp. jeho část, kde se budou závody konat, datum a časový rozsah závodů.
2. Rybářských závodů se mohou zúčastnit pouze osoby oprávněné k lovu ryb na daném revíru.
3. Vlastní lov ryb při závodech musí být prováděn v souladu se zákonem č. 99/2004 Sb. o rybářství, vyhláškou č. 197/2004 Sb., kterou se

tento zákon provádí a bližšími podmínkami výkonu rybářského práva na předmětném revíru.

4. Jakékoliv odchylky z pravidel lovu ryb (viz bod 3), např. vymezení závodního úseku, hájení v souvislosti se závody apod., vyžadují povolení ÚS ČRS.
5. MO ČRS pořádající závody na revíru, na kterém je hospodařením pověřena jiná MO ČRS, musí současně s předložením propozic doložit písemný souhlas této MO.

B. Rybářské závody pro veřejnost pořádané jinými subjekty, než jsou organizační složky ČRS

1. Tyto rybářské závody mohou být pořádány pouze výjimečně, a to jen se souhlasem ÚS ČRS.
2. Pořadatel závodů musí požádat o souhlas ÚS ČRS nejpozději 30 dnů předem. Žádost musí obsahovat:
   a) revír, resp. jeho část, kde se budou závody konat, datum a časový rozsah závodů;
   b) souhlas MO ČRS pověřené hospodařením na předmětném revíru,
   c) propozice závodů, včetně podmínek, jimiž se bude lov ryb při závodech řídit;
   d) údaje o výši startovného;
   e) označení osoby oprávněné jednat jménem pořadatele.
3. Pořadatel nesmí vysazovat ryby pro potřeby závodů do revíru či závodního úseku.

C. Rybářské závody v lovu ryb udicí pro registrované závodníky

Tyto závody lze pořádat pouze v případě, že byly zařazeny do schváleného termínového kalendáře sportovních akcí ÚS ČRS nebo Republikové rady ČRS.

Tato pravidla byla projednána výborem Západočeského ÚS ČRS Plzeň 22. 9. 2004 a jsou součástí bližších podmínek výkonu rybářského práva na revírech, jejichž uživatelem je ČRS, z. s., Zpč. ÚS.

SOUPIS MIMOPSTRUHOVÝCH REVÍRŮ

431 001 BEROUNKA 7 – MO Radnice 13 km 45 ha
GPS Z: 49°57'32.665"N, 13°41'34.849"E, K: 49°56'12.63"N, 13°35'22.478"E
Přítok Vltavy. Od jezu mlýna ve Zvíkovci (ř. km 80,6) až k jezu mlýna Krašov v k. ú. Bohy (ř. km 93,3), mimo potoky Všehrdský a Radubický. Potoky Všehrdský a Radubický jsou chovné – lov ryb zakázán. V úseku cca 50 m na pravém břehu nad jezem mlýna s MVE ve Zvíkovci je lov ryb zakázán – vyznačeno tabulemi. Průchod objektem MVE je zakázán. Lov z plavidel povolen.

431 002 BEROUNKA 8 – MO Radnice 12 km 60 ha
GPS Z: 49°56'12.596"N, 13°35'22.378"E, K: 49°54'6.234"N, 13°32'46.692"E
Přítok Vltavy. Od jezu mlýna Krašov v k. ú. Bohy (ř. km 93,3) až k jezu Libštejnského mlýna pod obcí Robčice (ř. km 105,5), mimo Radnický potok a Střelu, které tvoří samostatné revíry. Lov z plavidel povolen. Přítoky jsou chovné – lov ryb zakázán.

431 003 BEROUNKA 9 – MO Chrást 10 km 50 ha
GPS Z: 49°54'6.137"N, 13°32'46.67"E, K: 49°50'6.542"N, 13°30'51.2"E
Přítok Vltavy. Od jezu Libštejnského mlýna pod obcí Robčice (ř. km 105,5) až k jezu elektrárny v Darové u Kostelce (ř. km 115,2). Lov z plavidel povolen. Podle rozhodnutí ZčKNV je lov ryb zakázán v prostoru ostrova elektrárny v Darové, ohraničeného pravým břehem řeky a odpadní strouhou, včetně zákazu vstupu do řečiště a odpadní strouhy vodního díla. Lov ryb se povoluje 100 m pod jezem na levé straně řeky pouze ze břehu, vstup do řečiště je zakázán až po úroveň vtoku odpadní strouhy do hlavního toku. Přítoky jsou chovné – lov ryb zakázán. Přítok Třemošenka do revíru nepatří, tvoří samostatný revír.

431 004 BEROUNKA 10 – MO Chrást 13 km 65 ha
GPS Z: 49°50'6.494"N, 13°30'51.277"E, K: 49°46'23.628"N, 13°26'34.817"E
Přítok Vltavy. Od jezu elektrárny v Darové u Kostelce (ř. km 115,2) až k jezu mlýna v Bukovci (ř. km 128,8) mimo přítok Klabavku, která tvoří samostatný revír. Na řece je lov z plavidel povolen.
K revíru patří nádrž:
PR 01 V Pekylcích v k. ú. Stupno 0,8 ha
(GPS 49°49'11.117"N, 13°34'8.986"E)
Přítoky jsou chovné – lov ryb zakázán.

07 431 127 BOHUNĚK 1 – MO Plzeň 2 **0,15 ha**
GPS 50°52'48.722"N, 15°13'0.255"E
Revír tvoří nádrž v k. ú. Bílý Potok a Hejnice.

07 431 129 BOHUNĚK 2 – MO Plzeň 2 **2,26 ha**
GPS 50°55'2.601"N, 15°2'59.375"E
Revír tvoří nádrž v k. ú. Frýdlant.

04 231 001 BONĚTICKÝ RYBNÍK – Klatovské rybářství, a. s. **32 ha**
GPS 49°39'49.862"N, 12°49'13.608"E
Revír tvoří rybník v obci Bonětice. Lov v areálu společnosti LUKON Bonětice, s. r. o., je možný pouze se souhlasem provozovatele tohoto areálu.
Informace uživatele rybářského revíru: k revíru je omezen příjezd, je nutné respektovat dopravní značení.
Zavážení návnad a nástrah je povoleno.

431 005 BRADLAVA 1 – MO Plánice **18 km 8,5 ha**
GPS Z: 49°27'55.634"N, 13°29'3.054"E, K: 49°21'37.222"N, 13°28'52.436"E
Pokračování Žinkovky – Úslavy – Berounky. Od brlení u rybníka Čepinec v k. ú. Čepinec až k rybníku Hnačov. K revíru patří potok Lovčický *(GPS Z: 49°27'51.261"N, 13°30'8.823"E, K: 49°25'33.835"N, 13°30'17.005"E)* od mostu ve Vojovicích až k mostu u obce Blížanovy. Zmitkovský rybník v ř. km 71,6 v k. ú. Partoltice není součástí rybářského revíru. Součástí revíru jsou:

PR 01 Kamenolomy v k. ú. Pačejov 0,05 ha
(GPS 49°23'46.545"N, 13°37'8.74"E)
PR 02 požární nádrž v k. ú. Horní Bíluky 0,05 ha
(GPS 49°28'1.102"N, 13°25'27.687"E)

Přítoky jsou chovné – lov ryb zakázán.

431 092 BRADLAVA 1/R – MO Plánice **1 ha**
Revír tvoří:

PR 01 náhon Dráždil v k. ú. Zdebořice 0,24 ha
(GPS 49°23'25.850"N, 13°26'8.311"E)
PR 02 koupaliště v k. ú. Plánice 0,04 ha
(GPS 49°22'37.899"N, 13°28'23.920"E)
PR 03 Záboří 1 v k. ú. Plánice 0,02 ha
(GPS 49°23'12.984"N, 13°27'58.140"E)
PR 04 Jamky v k. ú. Petrovice 0,12 ha
(GPS 49°26'55.407"N, 13°25'40.361"E)

PR 05 požární nádrž v k. ú. Újezd 0,02 ha
(GPS 49°24'41.681"N, 13°27'1.512"E)
PR 06 Rousovák v k. ú. Neurazy 0,13 ha
(GPS 49°26'33.137"N, 13°29'59.385"E)

04 431 126 ČERNÝ RYBNÍK – MO Bělá nad Radbuzou 2,7 ha
GPS 49°34'50.107"N, 12°42'53.28"E
Revír tvoří Černý rybník v k. ú. Bělá nad Radbuzou. Lov ryb je zakázán v prostoru hráze rybníka a pláže v období od 1. 6. do 10. 9. Označeno tabulemi.

431 006 ČERNÝ POTOK 1 – MO Poběžovice 8 km 5 ha
GPS Z: 49°31'33.712"N, 12°55'26.711"E, K: 49°30'12.574"N, 12°50'46.128"E
Přítok Radbuzy. Od soutoku Černého potoka s Radbuzou u Nové Vsi u Horšovského Týna (ř. km 67), mimo potok Pivoňka, až k mostu pod Ohnišťovickým rybníkem u obce Ohnišťovice (ř. km 8). Přítoky jsou chovné – lov ryb zakázán.

431 007 ČERNÝ POTOK 2 – MO Poběžovice 8 ha
GPS 49°26'33.272"N, 12°49'56.416"E
Přítok Radbuzy. Revír tvoří rybářské právo na retenční nádrži pro závlahu v k. ú. Klenčí pod Čerchovem - bez přítoků.
Nutno respektovat dopravní značení.

431 008 DALOVICKÝ POTOK 2 – MO Ostrov 4 km 54 ha
Přítok Ohře. Revír tvoří:
retenční nádrž
PR 01 Velký rybník v k. ú. Hroznětín 50,0 ha
(GPS 50°17'22.371"N, 12°52'21.69"E)
Lov z plavidel povolen. V oblasti trdlišť je lov ryb zakázán – vyznačeno tabulemi.
PR 02 Pískovna v k. ú. Jakubov 2,0 ha
(GPS 50°18'38.067"N, 13°1'24.436"E)
PR 03 propadlina Ruprechtov v k. ú. Ruprechtov u Hroznětína 2,0 ha
(GPS 50°17'27.943"N, 12°51'24.566"E)

04 431 124 DRAHOTA – MO Šťáhlavy 3,8 ha
GPS 49°34'34.966"N, 13°42'0.224"E
Revír tvoří rybník Drahota v k. ú. Nové Mitrovice.

04 431 131 GSTEINIGT – MO Sokolov **3,22 ha**
GPS 50°17'20.950"N, 12°63'87.339"E
Revír tvoří zatopený lom v k. ú. Sokolov.
Při lovu na živou (mrtvou) nástražní rybku smí být použit pouze jednoháček!

431 009 HAMERSKÝ POTOK 3 – MO Planá u Mariánských Lázní **1,26 ha**
GPS 49°53'42.209"N, 12°43'40.826"E
Revír tvoří Návesní rybník v k. ú. Chodová Planá.
Rybník je v současné době nefunkční!

431 010 HOLOUBKOVSKÝ POTOK 2 – MO Holoubkov 4 km 1,5 ha
GPS Z: 49°46'0.857"N, 13°41'15.409"E, K: 49°47'5.378"N, 13°43'36.274"E
Přítok Berounky. Holoubkovský potok od vtoku do Lomackého (Hamerského) rybníka (ř. km 8,9) až k pramenům. Od Podmýtského rybníka (ř. km 13,5) až k pramenům je potok chráněnou rybí oblastí – lov ryb zakázán. Rybníky Lomacký (Hamerský), Podmýtský, Štěpánský, Hluboký a Holoubkovský do revíru nepatří.

431 011 CHODOVSKÝ POTOK 1 – MO Božičany 11 km 34,4 ha
GPS Z: 50°14'19.541"N, 12°47'3.975"E, K: 50°16'18.308"N, 12°37'21.947"E
Přítok Ohře. Od soutoku s Vlčím (Jimlíkovským) potokem (ř. km 6,0) u obce Mírová až k pramenům, s výjimkou lokalit náležejících do revíru Chodovský potok 2. Na části revíru Novorolské koupaliště (rybník) je v termínu od 1. 6. do 30. 9. zákaz lovu ryb z písčité pláže před areálem TJ v době od 8.00 do 21.00 hodin. Celoročně je lov ryb zakázán z hráze rybníka podél silnice Nová Role – Chodov. Označeno tabulemi.
K revíru patří nádrže a zatopené propadliny:

PR 01 Novorolské koupaliště v k. ú. Nová Role 22,0 ha
(GPS 50°15'47.213"N, 12°47'5.615"E)

PR 02 Vojkova v k. ú. Nová Role 6,4 ha
(GPS 50°15'31.67"N, 12°46'46.119"E)

Zřízeno místo pro handicapované rybáře *(GPS 50°15'32.285"N, 12°46'48.479"E)*
UPOZORNĚNÍ: Na podrevíru platí zákaz táboření (stany) a rozdělávání ohňů! Po ukončení denní doby lovu musí lovící místo řádně uklidit a opustit.

PR 03 Školka v k. ú. Božičany 0,4 ha
(GPS 50°15'25.791"N, 12°46'25.28"E)

PR 04 Mírová v k. ú. Mírová 0,3 ha
(GPS 50°14'27.024"N, 12°46'27.703"E)

PR 05 Dubina 1 v k. ú. Nová Role 0,8 ha
(GPS 50°15'0.687"N, 12°47'45.953"E)
PR 06 Dubina 2 v k. ú. Nová Role 0,9 ha
(GPS 50°14'50.571"N, 12°47'31.207"E)
PR 07 Kozlovka v k. ú. Jimlíkov 0,6 ha
(GPS 50°15'25.928"N, 12°47'19.533"E)
PR 08 Pískovna 1 v k. ú. Nová Role 0,8 ha
(GPS 50°16'22.751"N, 12°47'54.972"E)
PR 09 Pískovna 2 v k. ú. Nová Role 0,3 ha
(GPS 50°16'21.488"N, 12°48'4.794"E)
PR 10 Mezirolská v k. ú. Nová Role 0,4 ha
(GPS 50°16'1.384"N, 12°48'36.764"E)
PR 11 Cihelna v k. ú. Mírová 0,6 ha
(GPS 50°14'29.92"N, 12°46'35.18"E)

Potoky Chodovský s přítoky a Vlčí (Jimlíkovský) s přítoky jsou chovné – lov ryb zakázán.

431 012 CHODOVSKÝ POTOK 2 – MO Božičany 2 km 35,8 ha

GPS Z: 50°15'8.461"N, 12°42'24.867"E, K: 50°14'58.983"N, 12°43'34.56"E

Přítok Ohře. Od jímky nádrže v k. ú. Vřesová až k odkalovací nádrži v Chodově. Revír dále tvoří:

PR 01 retenční nádrž Vřesová v k. ú. Vřesová 16,00 ha
(GPS 50°15'5.216"N, 12°42'22.46"E)
PR 02 Smolnická v k. ú. Chodov 14,00 ha
(GPS 50°15'13.917"N, 12°44'54.658"E)
PR 03 požární nádrž v k. ú. Vintířov 0,35 ha
(GPS 50°14'14.726"N, 12°43'15.196"E)
PR 04 Bahňák v k. ú. Dolní Chodov 4,82 ha
(GPS 50°14'20.648"N, 12°44'17.105"E)

UPOZORNĚNÍ: Na podrevíru platí zákaz táboření (stany) a rozdělávání ohňů! Po ukončení denní doby lovu musí lovící místo řádně uklidit a opustit. Na nádrži Vřesová je zákaz koupání. Přítoky jsou chovné – lov ryb zakázán. Informace uživatele rybářského revíru:

K nádrži Vřesová je povolena pouze jediná přístupová komunikace, a to od závodu LIAS Vintířov. Pro vjezd motorových vozidel na uvedenou komunikaci je nezbytné povolení k vjezdu, které je možno získat denně včetně sobot a nedělí na hlavní vrátnici Sokolovské uhelné, a. s., ve Vřesové u Sokolova po předložení rybářského lístku a platné povolenky. Na Smolnické nádrži je omezen lov ryb v místě nainstalovaného pontonu a 20 m nalevo i napravo od tělesa pontonu.

431 013 KLABAVKA 1 – MO Chrást 10 km 5 ha

GPS Z: 49°48'41.209"N, 13°29'54.041"E, K: 49°45'19.433"N, 13°30'12.396"E

Přítok Berounky. Od ústí do Berounky v Habrové (ř. km 121,7) až po výtok ze zatopeného lomu v Ejpovicích (ř. km 12,0). Náhony mlýnů U Jílků, U Martínků a Hamr v k. ú. Chrást a Bílý mlýn v k. ú. Dýšina jsou chovné – lov ryb zakázán.

431 014 KLABAVKA 2 A (KLABAVA) – MO Rokycany 11 km 105 ha

GPS Z: 49°45'12.125"N, 13°31'16.22"E, K: 49°43'16.441"N, 13°38'9.073"E

Přítok Berounky.

PR 01 – Klabava od výtoku ze zatopeného lomu v Ejpovicích (ř. km 12,0) včetně celého zatopeného lomu – 43,6 ha *(GPS 49°45'5.341"N, 13°31'21.3"E)*, až ke spojce mezi lomem a Klabavskou nádrží. V zatopeném lomu v Ejpovicích je zakázáno vstupovat do řečiště za účelem lovu ryb u vtoku do lomu, dále v úseku golfového hřiště majitele AP TRUST, a. s., je zákaz vstupu – označeno tabulemi. Nutno respektovat dopravní značení zvláště při příjezdu k zatopenému lomu. Lov z plavidel a zavážení nástrah je povoleno, hlubinná přívlač povolena.

PR 02 – Klabavská nádrž – 44,0 ha *(GPS 49°45'13.881"N, 13°32'50.192"E)* – včetně spojky mezi lomem a Klabavskou nádrží až k jezu u čisticí stanice v Hrádku – Nové Huti (ř. km 23,0). Na nádrži Klabava v cca 200 m dlouhém úseku Voldušského (Litohlavského) potoka ve směru ke strážnímu domku pod železniční tratí Plzeň – Praha je chráněná rybí oblast – lov ryb zakázán – vyznačeno tabulemi. Lov z plavidel a zavážení nástrah je povoleno.

PR 03 – část Holoubkovského (Padrťského) potoka *(GPS Z: 49°44'46.339"N, 13°35'43.332"E, K: 49°45'59.042"N, 13°41'0.985"E)* od soutoku s Klabavou pod stadionem v Rokycanech (ř. km 19,2) až k hrázi Lomackého (Hamerského) rybníka pod Holoubkovem (ř. km 8,5).

431 015 KLABAVKA 3 – MO Rokycany 10 ha

Přítok Berounky. Revír tvoří nádrž:

Borecký rybník v k. ú. Borek 10,0 ha

(GPS 49°45'0.137"N, 13°37'13.915"E)

Lov z plavidel je na Boreckém rybníce povolen. Chráněná rybí oblast je vpravo od vtoku Svojkovického potoka do Boreckého rybníka (zátoka) v šíři cca 100 m – lov ryb zakázán – vyznačeno tabulemi (ZčKNV č. j. VLHZ 341/89-210/1).

431 095 KLABAVKA 3/R – MO Rokycany **5 ha**

Revír tvoří nádrže:

PR 01 Huťská v k. ú. Dobřív 1,8 ha
(GPS 49°43'11.062"N, 13°41'32.361"E)

PR 02 U Krajánka v k. ú. Hrádek 0,7 ha
(GPS 49°42'58.89"N, 13°39'23.902"E)

PR 03 Ježek v k. ú. Kamenný Újezd 0,9 ha
(GPS 49°43'43.404"N, 13°36'26.798"E)

431 016 KOČOVSKÝ POTOK 1 (SEDLIŠŤSKÝ) – MO Tachov **20 km 7 ha**

GPS Z: 49°48'14.177"N, 12°44'10.531"E, K: 49°43'39.521"N, 12°41'6.736"E

Přítok Mže. Od vtoku do Mže v Kočově (ř. km 81,0) až k pramenům.

K revíru patří:

PR 01 Kumpolecká nádrž v k. ú. Oldřichov (ř. km 4,0) 4,25 ha
(GPS 49°47'27.547"N, 12°42'41.665"E)

431 017 KOSOVÝ POTOK 3 – MO Mariánské Lázně **15 ha**

Revír tvoří nádrže:

PR 01 Knížecí v k. ú Velká Hleďsebe 12,5 ha
(GPS 49°57'19.992"N, 12°40'31.992"E)

PR 02 Dolní Žandov v k. ú. Dolní Žandov 0,9 ha
(GPS 50°0'45.876"N, 12°33'19.192"E)
– zákaz lovu ryb z hráze

PR 04 Podlido v k. ú. Úšovice 0,9 ha
(GPS 49°56'30.577"N, 12°41'49.564"E)

PR 05 Úbočí v k. ú. Úbočí 0,7 ha
(GPS 50°1'36.127"N, 12°33'37.64"E)

431 018 KOZÍ POTOK 1 – MO Aš **9 ha**

Revír tvoří nádrže:

PR 01 Studánka (u železniční stanice) v k. ú. Studánka 3,3 ha
(GPS 50°16'43.214"N, 12°10'24.324"E)

PR 02 Dolíška (u stanice Pastviny-Hranice) v k. ú. Novosedly 4,4 ha
(GPS 50°17'15.834"N, 12°9'50.167"E)

PR 03 koupaliště Trojmezí v k. ú. Trojmezí 1,2 ha
(GPS 50°18'11.944"N, 12°8'57.416"E)

Přítoky jsou chovné – lov ryb zakázán.

431 020 KRALOVICKÝ POTOK 3 – MO Kralovice 2 km 3,6 ha
Přítok Střely – Berounky.
Revír tvoří nádrž:
Vožehův rybník v k. ú. Kožlany 3,6 ha
(GPS 49°59'59.124"N, 13°33'42.957"E)
Přítok Vožehova rybníka a slepé rameno až k lávce jsou chovné – lov ryb zakázán – vyznačeno tabulemi. V obecném zájmu je zákaz lovu ryb z tělesa hráze – vyznačeno tabulemi.

431 096 KRALOVICKÝ POTOK 3/R – MO Kralovice 1,4 ha
Revír tvoří nádrže:
PR 01 Salaš v k. ú. Kralovice 0,9 ha
(GPS 49°58'49.228"N, 13°29'59.05"E)
PR 02 Hliny (hliniště) v k. ú. Kožlany 0,5 ha
(GPS 49°58'48.823"N, 13°32'15.985"E)

05 431 133 LESÍK – MO Božičany 10 ha
GPS 50°18'48.893"N, 12°42'5.070"E
Revír tvoří VD Lesík v k. ú. Lesík. Zákaz lovu ryb z hráze, pláží a v CHRO – označeno cedulemi.

07 431 128 LIPÁK – MO Plzeň 2 0,10 ha
GPS 50°56'56.175"N, 15°10'15.643"E
Revír tvoří nádrž v k. ú. Dolní Řasnice.

04 431 132 MALESICE – Zpč. ÚS 1,79 ha
Revír tvoří rybníky:
PR 01 – Dravý 1 v k. ú. Malesice 0,49 ha
(GPS 49°46'31.750"N, 13°18'28.155"E)
PR 02 – Dravý 2 v k. ú. Malesice 1,3 ha
(GPS 49°46'28.469"N, 13°18'18.150"E)
Zákaz vjezdu motorových vozidel na hráze rybníků.

431 022 MERKLÍNKA 1 – MO Stod 10 km 5 ha
GPS Z: 49°38'20.204"N, 13°10'7.573"E, K: 49°33'34.448"N, 13°11'59.751"E
Přítok Radbuzy. Od vtoku do Radbuzy ve Stodu (ř. km 35,4) až po přepad Merklínského rybníka v k. ú. Merklín (ř. km 12,2).

431 023 MERKLÍNKA 2 – MO Srbice 25 km 3,3 ha
GPS Z: 49°33'5.949"N, 13°11'31.606"E, K: 49°26'40.397"N, 13°6'14.895"E
Přítok Radbuzy. Od mostu silnice Merklín–Ptetín nad Merklínským rybníkem (ř. km 13,9) až k pramenům a Bířkovský potok *(GPS Z: 49°32'53.797"N, 13°13'35.537"E, K: 49°30'45.038"N, 13°13'51.311"E)* od hraniční tabule před Merklínským rybníkem až k pramenům. Rybník Kačerna do revíru nepatří.
Úsek mezi rybníky Chocomyšlským a Únějovickým je CHRO – lov ryb zakázán.

431 024 MLADOTICKÝ POTOK 1 – MO Plasy 6 ha
Rybářský revír tvoří nádrž:
Odlezské jezero (Mladotické) v k. ú. Odlezly 6,0 ha
(GPS 50°1'7.936"N, 13°22'27.07"E)
Cejn velký má stanovenu nejmenší lovnou míru 25 cm. (výjimka č. j. 2645/24/2000-2220).

04 231 002 MOHELNICE – Klatovské rybářství, a. s. 6,5 ha
GPS 49°28'50.443"N, 13°38'36.78"E
Revír tvoří rybník v obci Mohelnice.

431 025 MŽE 1 – MO Plzeň 1 17 km 66 ha
GPS Z: 49°46'23.595"N, 13°26'34.718"E, K: 49°45'38.325"N, 13°19'50.118"E
Revír tvoří Berounka a Mže od jezu mlýna v Bukovci (ř. km 128,8) až k jezu mlýna v Radčicích (ř. km 6,3). Dále do revíru patří náhon na MVE Bukovec – ČEZ (bývalá papírna).
PR 01 jezírko Na Košutce v k. ú. Plzeň-město 0,6 ha
(GPS 49°46'19.747"N, 13°21'34.182"E)
Lov ryb zakázán ze skal při silnici.
PR 02 Vejprnický potok až k pramenům
(GPS Z: 49°44'55.744"N, 13°21'39.102"E, K: 49°41'51.595"N, 13°4'37.618"E)

431 026 MŽE 2 – MO Křimice 11 km 15 ha
GPS Z: 49°45'38.355"N, 13°19'50.017"E, K: 49°46'13.582"N, 13°13'55.018"E
Přítok Berounky. Od jezu mlýna v Radčicích (ř. km 6,3) až k jezu v Bděněvsi (ř. km 17,1). Do revíru nepatří sádky pod jezem Lobkovicovo a sádky pod rybářskou chatou v Křimicích. Přítoky jsou chovné – lov ryb zakázán.

431 027 MŽE 3 – MO Město Touškov 6 km 10 ha

GPS Z: 49°46'13.533"N, 13°13'54.97"E, K: 49°47'27.051"N, 13°10'22.786"E

Přítok Berounky. Od jezu v Bděněvsi (ř. km 17,1) až k tělesu hráze údolní nádrže Hracholusky (ř. km 22,8). Přítoky jsou chovné – lov ryb zakázán.

431 028 MŽE 4 – MO Stříbro 20 km 490 ha

Údolní nádrž Hracholusky. Od tělesa hráze *(GPS 49°47'28.958"N, 13°10'26.641"E)* údolní nádrže Hracholusky *(ř. km 22,8)* až k jezu (jez U Pičmana, ř. km 45,2) pod parkem ve Stříbře *(GPS 49°49'11.536"N, 13°4'39.712"E)*.

K revíru patří část Úterského potoka od vtoku do nádrže až 100 m od nejvyššího vzdutí hladiny údolní nádrže – vyznačeno tabulemi. Přítoky jsou chovné – lov ryb zakázán. Lov ryb je zakázán z přístavišť lodní dopravy a ve vzdálenosti 30 m od nich. V prostoru oddílu vodního lyžování TJ SLAVOJ Plzeň na pravém břehu kempu u hráze je v úseku cca 250 m lov ryb zakázán v měsících červnu, červenci, srpnu a září – vyznačeno tabulemi – a dále na protějším břehu v prostoru kotviště kajutových plachetnic klubu YC PASÁT (cca 70 m) je zákaz lovu ryb v době od 1. 5. do 31. 10. – vyznačeno tabulemi.

Lov na bójku je zakázán s výjimkou těchto lokalit (vyznačeno tabulemi):

- katastrální území Těchoděly (ř. km 23,5–24,1);
- úsek od obce Hracholusky k zátoce pod Radostí (včetně zátoky);
- úsek od ústí Lučního potoka až k ústí Žebráckého potoka (levý břeh včetně zátok, ř. km 27,0–28,6);
- oblast u Rybářského domova (chata MO ČRS Plzeň 1) v k. ú. Přovany;
- levý břeh (ř. km 33,0) – zátoka Úterského potoka;
- pravý břeh proti zátoce Úterského potoka (ř. km 32,2–33,3);
- pravý břeh proti areálu Škoda; od ústí Sulislavského potoka k ústí potoka proti ČOV areálu Škoda;
- pravý břeh od konce značené plavební dráhy (ř. km 40,0) až k ústí Peterského potoka.

Upozornění uživatele revíru: V úseku od Plynu k jezu U Pičmana je významné rybí trdliště, od 16. 3. do 15. 6. podle § 13 odst. 3 písm. i) zákona č. 99/2004 Sb., o rybářství, zde platí zákaz lovu ryb.

Lov z plavidel je povolen 100 m od hráze nádrže až k ústí Peterského potoka. Hlubinná přívlač je povolena.

Lov ryb nonstop: Rozhodnutím č. j. 31230/2019-MZE-16232 byla ČRS, z. s., Zpč. ÚS, na tomto revíru udělena výjimka z denní doby lovu v období od 16. 6. do 30. 9. 2020 a od 16. 6. do 30. 9. 2021 v době od 0.00 do 4.00.

ČRS, z. s., Zpč. ÚS, doplnil na základě podmínek rozhodnutí a ve smyslu § 13 odst. 9 zákona č. 99/2004 Sb. bližší podmínky výkonu rybářského práva na předmětných revírech o následující ustanovení:

a) V období od 1. 9. do 30. 9. v době od 0.00 do 4.00 se povoluje lov pouze na nástrahu rostlinného původu nebo na nástražní rybu o délce min. 15 cm, přičemž nemohou být použity k lovu její části.
b) Osoba provádějící lov ryb je povinna v době od 0.00 do 4.00 osvětlit místo lovu bílým neoslňujícím světlem. Zakládání otevřených ohňů se pro tyto účely zakazuje.
c) Osoba provádějící lov ryb je povinna v případě pokračování lovu ryb po 24.00 hod. zapsat nesmazatelným způsobem do oddílu II povolenky k lovu (Evidence docházky a úlovku) nové datum lovu a číslo rybářského revíru. Pokud si osoba provádějící lov ryb nepřisvojila předchozí den žádnou ulovenou rybu, je povinna prázdnou řádku k tomuto dni nejpozději před zápisem nového data proškrtnout.

UPOZORNĚNÍ: Na pozemcích, které jsou součástí vodní nádrže, tedy zejména na jejích břehových částech, je dle pokynů správce pozemků Povodí Vltavy, s. p., zakázáno: provádění jakýchkoli terénních úprav, stanování, kempování, budování pevných přístřešků, rozdělávání ohňů, odhazování odpadků, znečišťování území a vodní plochy. Parkování dopravních prostředků je povoleno pouze na místech vymezených k parkování a řádně vyznačených dopravním značením.

431 029 MŽE 5 A – MO Stříbro 8 km 24 ha

GPS Z: 49°45'31.543"N, 13°0'59.774"E, K: 49°44'45.511"N, 12°57'6.297"E

Přítok Berounky. Od jezu (U Pičmana) pod parkem ve Stříbře (ř. km 45,2) až po jez v Máchově údolí (Nový Mlýn – ř. km 51,5). Přítoky jsou chovné – lov ryb zakázán.

431 030 MŽE 7 – MO Tachov 2 km 14 ha

GPS Z: 49°48'42.911"N, 12°45'51.055"E, K: 49°47'35.335"N, 12°39'21.674"E

Přítok Berounky. Od jezu v k. ú. Ústí (ř. km 78,9) až k mostu u čistírny odpadních vod v Tachově (ř. km 90,9). Dále část Brtného potoka *(GPS Z: 49°47'38.667"N, 12°39'49.553"E, K: 49°47'12.65"N, 12°39'49.705"E)* od vtoku do Mže v Oldřichově (ř. km 88,3) až po hráz rybníka Štrambád u Malého Rapotína (ř. km 2,0), odtud je potok součástí samostatného pstruhového revíru. Štika obecná nemá na řece a potoce stanovenu zákonnou míru a ulovené štiky nesmějí být vráceny zpět do vody.

431 031 MŽE 7 A – MO Tachov **8,5 ha**

Revír tvoří nádrže:

PR 01 Vidonický v k. ú. Strachovice 0,4 ha
(GPS 49°37'52.241"N, 12°49'37.644"E)

PR 02 Hošťka Žďár v k. ú. Hošťka 0,6 ha
(GPS 49°41'26.387"N, 12°35'18.11"E)

PR 03 Mýtská v k. ú. Mýto 1,0 ha
(GPS 49°47'36.131"N, 12°35'5.644"E)

PR 04 Pinka v k. ú. Lhota 0,5 ha
(GPS 49°45'0.345"N, 12°47'33.208"E)

PR 05 Štrambád (Jirský) v k. ú. Malý Rapotín 6,0 ha
(GPS 49°47'14.636"N, 12°39'37.404"E)

Štika obecná nemá na nádrži Štrambád stanovenu zákonnou míru a ulovené štiky nesmějí být vráceny zpět do vody.

431 120 NÁDRŽ NA SOUTOKU – MO Toužim **8 ha**

Revír tvoří nádrž

Na Soutoku v k. ú. Toužim 8,0 ha
(GPS 50°4'20.988"N, 12°58'39.318"E)

Platí zákaz vjezdu na hráz nádrže a na pozemky okolo rybníka mimo parkovací místa. Zákaz vstupu k výpustnímu zařízení.

431 086 NEJDECKÉ NÁDRŽE 1 – MO Božičany **1,29 ha**

Revír tvoří nádrže:

PR 02 Bernov v k. ú. Nejdek 1,11 ha
(GPS 50°19'17.241"N, 12°43'23.732"E)

PR 03 Žába v k. ú. Nejdek 0,18 ha
(GPS 50°19'18.99"N, 12°43'20.019"E)

431 200 ODRAVA 1 – ÚDOLNÍ NÁDRŽ JESENICE – České rybářství, s. r. o. **700 ha**

Od hráze údolní nádrže Jesenice *(GPS 50°5'4.011"N, 12°28'29.568"E) na ř. km 3 až po most u elektrárny v Podhradě (GPS 50°2'40.672"N, 12°23'37.833"E)* na ř. km 13,9. Přítoky do revíru nepatří. Lov z plavidel je povolen od 16. 6. do 31. 12. Zavážení nástrah je povoleno celoročně. Hlubinná přívlač je povolena.

Lov ryb je v obecném zájmu zakázán: od hráze do vzdálenosti 100 m po obou březích.

Chráněné rybí oblasti jsou vyznačeny tabulemi, lov ryb v těchto místech nesmí být prováděn až do vzdálenosti 100 m kolmo od břehu.
Přechodně chráněná plocha Malá Jesenice je rozhodnutím OkÚ Cheb č. j. ŽP/2275-543/98 vyhlášena v zátoce v přítokové části ÚN Jesenice, a to od silničního mostu silnice Podhrad – Lipová až po hraniční čáru zátoky, která je tvořena spojnicí dvou čedičových kamenů cca 1 m vysokých, zasazených v terénu. Kámen na levém břehu je umístěn na konci cesty vedoucí ze silnice III/2147 – cesta vede nejprve kolmo a pak na severovýchod směrem k přehradní nádrži. Kámen na pravém břehu je umístěn na konci cesty vedoucí ze silnice III/2147 po břehu zátoky směrem k výběžku břehu. Do uvedené oblasti platí v období hnízdění chráněných druhů ptactva, tj. od 1. 3. do 30. 6., zákaz vstupu, a současně i zákaz lovu ryb.

231 000 ODRAVA 2 – České rybářství, s. r. o. 4,6 km 58 ha
GPS Z: 50°2'40.096"N, 12°23'38.116"E, K: 50°1'32.009"N, 12°21'26.506"E
Přítok Ohře. Od Nového mostu u elektrárny v Podhradě na ř. km 13,9 až ke státní hranici na ř. km 18,5 včetně všech přítoků a zdrže na Odravě.

431 032 OHŘE 12 – MO Karlovy Vary 8 km 25 ha
GPS Z: 50°17'9.926"N, 13°0'26.533"E, K: 50°14'55.86"N, 12°59'25.797"E
Přítok Labe. Od silničního mostu ve Velichově (ř. km 154,5) až k jezu bývalé pily v obci Dubina (ř. km 162,6). K revíru patří levostranné přítoky a odstavená ramena. Lov z plavidel povolen od silničního mostu ve Velichově až k jezu bývalé pily v obci Dubina.

431 033 OHŘE 13 – MO Karlovy Vary 15 km 73 ha
GPS Z: 50°14'55.814"N, 12°59'25.925"E, K: 50°13'37.42"N, 12°50'39.446"E
Přítok Labe. Od jezu bývalé pily v obci Dubina (ř. km 162,6) až k jezu u plynárny v Karlových Varech - Tuhnicích (ř. km 178,3). K revíru patří úsek Chodovského potoka *(GPS Z: 50°13'46.101"N, 12°50'30.018"E, K: 50°14'19.477"N, 12°47'4.004"E)* od jeho ústí do Ohře (ř. km 178,0) až ke vtoku Vlčího (Jimlíkovského) potoka pod Mírovou (ř. km 6). Lov z plavidel povolen od jezu v Dubině až k jezu v Karlových Varech – Tuhnicích u plynárny. V obecném zájmu je zákaz lovu ryb v úseku od železničního mostu v Karlových Varech až k jezu pod tržnicí v Karlových Varech od 1. 10. do 16. 4. Ostatní části Chodovského potoka a přítoky revíru jsou chovné – lov ryb zakázán.

431 034 OHŘE 13 A – MO Karlovy Vary **22 ha**

Revír tvoří nádrž:

PR 01 Dalovice v k. ú. Dalovice 0,4 ha
(GPS 50°14'53.514"N, 12°53'27.822"E)

a propadliny:

PR 02 Čankovská v k. ú. Otovice 8,0 ha
(GPS 50°15'14.691"N, 12°51'37.998"E)
PR 03 Lagea v k. ú. Stará Role 2,0 ha
(GPS 50°14'46.011"N, 12°50'27.627"E)
PR 04 Rosnice v k. ú. Stará Role 1,5 ha
(GPS 50°15'3.091"N, 12°50'19.747"E)
PR 05 U Nádraží v k. ú. Stará Role 0,5 ha
(GPS 50°14'47.961"N, 12°50'10.218"E)
PR 06 Kalná v k. ú. Stará Role 1,0 ha
(GPS 50°15'15.681"N, 12°50'19.872"E)
PR 07 Tašovice v k. ú. Tašovice 1,0 ha
(GPS 50°12'49.868"N, 12°48'33.148"E)
PR 08 Počerná v k. ú. Dvory 1,0 ha
(GPS 50°13'52.151"N, 12°49'52.523"E)
PR 09 Pod Sedlecem v k. ú. Sedlec u Karlových Var 1,0 ha
(GPS 50°14'51.03"N, 12°51'13.96"E)
PR 10 Dalovická v k. ú. Dalovice 1,0 ha
(GPS 50°15'10.637"N, 12°53'43.543"E)
PR 11 Otovická v k. ú. Otovice 0,5 ha
(GPS 50°15'4.394"N, 12°52'18.583"E)
PR 12 Růžový vrch 1 v k. ú. Sedlec u Karlových Var 4,0 ha
(GPS 50°14'43.152"N, 12°52'12.397"E)
PR 13 Růžový vrch 2 v k. ú. Sedlec u Karlových Var 0,5 ha
(GPS 50°14'31.23"N, 12°52'16.072"E)

431 035 OHŘE 14 – MO Karlovy Vary **6 km 30 ha**

GPS Z: 50°13'37.355"N, 12°50'39.474"E, K: 50°11'35.463"N, 12°48'48.194"E

Přítok Labe. Od jezu u plynárny v Karlových Varech (ř. km 178,3) až k bývalému starému mostu v Pionýrském (u samoty Svatoš – ř. km 185,0). Lov z plavidel je povolen od jezu plynárny v Karlových Varech – Tuhnicích až k bývalému starému mostu v Pionýrském (Doubí u samoty Svatoš).

431 036 OHŘE 15 – MO Loket nad Ohří 10 km 38 ha

GPS Z: 50°11'35.476"N, 12°48'48.017"E, K: 50°11'4.076"N, 12°42'52.895"E

Přítok Labe. Od bývalého silničního mostu v Pionýrském (samoty Svatoš – ř. km 185,0) až k lávce na Starém Sedle u Lokte nad Ohří (ř. km 196,3) včetně propadlin v k. ú. Loket, Nové Sedlo, a mimo potok Čistá. Lov z plavidel povolen. Na pravém břehu řeky Ohře v prostoru rybího přechodu platí v délce 50 m zákaz lovu ryb.

Do rybářského revíru patří:

PR 01 Malá Anna v k. ú. Nové Sedlo 1,2 ha
(GPS 50°12'23.448"N, 12°44'25.31"E)

PR 02 Pískovny v k. ú. Krásno 0,4 ha
(GPS 50°7'17.498"N, 12°46'42.32"E)

431 037 OHŘE 16 – MO Sokolov 22 km 74 ha

GPS Z: 50°11'4.089"N, 12°42'52.768"E, K: 50°7'25.626"N, 12°31'39.894"E

Přítok Labe. Od lávky ve Starém Sedle u Lokte nad Ohří (ř. km 196,3) až k jezu v Kynšperku nad Ohří (ř. km 218,6). K revíru patří i přilehlá ramena po celé délce toku. V obecném zájmu je zákaz lovu ryb v úseku na pravém břehu řeky Ohře v délce 500 m při zařízení Českého rybářství Mariánské Lázně (ř. km 208,0) – vyznačeno tabulemi. Lov ryb z plavidel povolen. Potok Lobezský (ústí do Ohře na ř. km 203,0) je chovný – lov ryb zakázán.

431 087 OHŘE 16 A – MO Sokolov 2,7 ha

Revír tvoří důlní propadliny, pískovny, nádrže a zatopené plochy:

PR 01 Kukla v k. ú. Svatava 0,9 ha
(GPS 50°11'52.783"N, 12°37'56.512"E)

PR 02 Svatavák v k. ú. Svatava 0,7 ha
(GPS 50°11'33.804"N, 12°37'56.783"E)

PR 03 Štikárna v k. ú. Svatava 0,7 ha
(GPS 50°12'2.5"N, 12°37'59.033"E)

PR 06 Ranžírák u Citic v k. ú. Citice 0,4 ha
(GPS 50°10'11.654"N, 12°37'4.376"E)

Na výše uvedené důlní propadliny je povolen vstup pouze na vlastní nebezpečí a jedině držitelům platné povolenky pro tento revír. Osobám mladším 18 let je vstup povolen jen v doprovodu osoby starší 18 let.

431 038 OHŘE 17 – MO Kynšperk nad Ohří 7,3 km 25 ha

GPS Z: 50°7'25.609"N, 12°31'39.844"E, K: 50°6'40.767"N, 12°28'12.896"E

Přítok Labe. Od jezu v Kynšperku nad Ohří (ř. km 218,6) až k silničnímu mostu v obci Nebanice (ř. km 225,9) mimo Libocký a Kynžvartský potok a říčku Odravu na ř. km 214,0.

Na celém revíru je povolen lov z plavidel.

Přítoky do revíru nepatří, tvoří samostatný pstruhový revír.

431 100 OHŘE 17/R – MO Kynšperk nad Ohří 2 ha

Revír tvoří:

PR 01 Malé Pleso v k. ú. Kynšperk nad Ohří 0,8 ha
(GPS 50°7'11.148"N, 12°31'27.62"E)

PR 02 Slepé rameno Ohře, sousedící s Malým Plesem 1,25 ha
(GPS 50°7'17.797"N, 12°31'28.864"E)

431 039 OHŘE 18 – MO Cheb 14 km 17,2 ha

GPS Z: 50°6'40.929"N, 12°28'12.182"E, K: 50°4'43.982"N, 12°21'14.39"E

Přítok Labe. Od silničního mostu obce Nebanice (ř. km 225,9) až k tělesu hráze nádrže Skalka v Chebu (ř. km 242,6), mimo potok Krapický (ř. km 236,0).

K revíru patří nádrže:

PR 02 Cézar v k. ú. Velký Luh 1,0 ha
(GPS 50°12'7.543"N, 12°22'19.153"E)

PR 03 Šmatovka v k. ú. Velký Luh 1,0 ha
(GPS 50°12'0.09"N, 12°22'25.73"E)

PR 05 tůň Kateřina v k. ú. Nový Drahov 0,6 ha
(GPS 50°9'24.724"N, 12°24'35.675"E)

V obecném zájmu je zákaz lovu ryb pod hrází nádrže Skalka po obou březích až k řetězům vymezujícím vzdálenost 100 m od tělesa hráze. Dále je zákaz vstupu a lovu ryb v prostoru vodohospodářského díla vodní elektrárny Mlýnská v Chebu pod hradem (objekt Povodí Ohře, který zahrnuje oba jezy – Hradební a Vyrovnávací, přívodní a odpadní kanál a ostrov tvořený těmito kanály a řekou Ohře). Součástí revíru je potok Plesná *(GPS Z: 50°6'44.894"N, 12°27'51.301"E, K: 50°11'48.478"N, 12°26'33.322"E)* od vtoku do Ohře (ř. km 226,6) až k soutoku s Lubským potokem (Lubinka) na ř. km 13,3. Od této hranice až k pramenům je Plesná samostatným pstruhovým revírem. Jeho přítoky jsou chovné – lov ryb zakázán. Na řece Ohři je zavážení nástrah a návnad povoleno.

431 101 OHŘE 18/R – MO Cheb **13,6 ha**

Revír tvoří nádrže:

PR 01 Titěrák v k. ú. Vackov 3,5 ha
(GPS 50°14'7.425"N, 12°22'49.921"E)

PR 02 Propadliny v k. ú. Skalná – Křižovatka 5,0 ha
(GPS 50°9'40.54"N, 12°22'4.271"E)

PR 03 Kytarárna v k. ú. Luby 1,5 ha
(GPS 50°14'45.841"N, 12°24'22.3"E)

PR 04 Starý rybník v k. ú. Starý rybník 3,6 ha
(GPS 50°9'43.223"N, 12°20'53.988"E)

431 040 OHŘE 19 – MO Cheb **14 km 340 ha**

GPS Z: 50°6'4.992"N, 12°15'14.846"E, K: 50°5'51.136"N, 12°14'45.658"E

Údolní nádrž Skalka *(GPS 50°4'43.395"N, 12°21'15.63"E)*. Přítok Labe. Od tělesa hráze údolní nádrže Skalka v Chebu (ř. km 242,6) až ke státní hranici se SRN (ř. km 254). Lov z plavidel je povolen od 16. 6. do 31. 12., zavážení nástrah povoleno celoročně.

V obecném zájmu je zákaz lovu ryb:

– po obou březích do vzdálenosti 100 m od tělesa hráze – vyznačeno tabulemi;
– v prostoru ohraničeném tabulemi, kam je přístup zakázán;
– na přítocích Skalky – řekách Ohři a Reslavě – od státní hranice se SRN a po obou březích Skalky v prostoru ohraničeném finským dvojdomkem na levém břehu Skalky, pilíři bývalého mostu přes Ohři a okrajem lesíka na pravém břehu Skalky (území přírodní rezervace Rathsam a chráněná rybí oblast). **Podle rozhodnutí KHES a MZe ČR platí zákaz konzumace dravých ryb.**

Lov ryb nonstop: Rozhodnutím č. j. 31226/2019-MZE-16232 byla ČRS, z. s., Zpč. ÚS, na tomto revíru udělena výjimka z denní doby lovu v období od 16. 6. do 31. 9. 2020 a od 16. 6. do 31. 9. 2021 v době od 0.00 do 4.00. ČRS, z. s., Zpč. ÚS, doplnil na základě podmínek rozhodnutí a ve smyslu § 13 odst. 9 zákona č. 99/2004 Sb. bližší podmínky výkonu rybářského práva na předmětných revírech o následující ustanovení:

a) V období od 1. 9. do 30. 9. v době od 0.00 do 4.00 se povoluje lov pouze na nástrahu rostlinného původu nebo na nástražní rybu o délce min. 15 cm, přičemž nemohou být použity k lovu její části.
b) Osoba provádějící lov ryb je povinna v době od 0.00 do 4.00 osvětlit místo lovu bílým neoslňujícím světlem. Zakládání otevřených ohňů se pro tyto účely zakazuje.

c) Osoba provádějící lov ryb je povinna v případě pokračování lovu ryb po 24:00 hod. zapsat nesmazatelným způsobem do oddílu II povolenky k lovu (Evidence docházky a úlovku) nové datum lovu a číslo rybářského revíru. Pokud si osoba provádějící lov ryb nepřisvojila předchozí den žádnou ulovenou rybu, je povinna prázdnou řádku k tomuto dni nejpozději před zápisem nového data proškrtnout.

431 041 OTAVA 5 A – MO Horažďovice 11 km 32 ha

GPS Z: 49°17'4.591"N, 13°46'45.468"E, K: 49°19'22.555"N, 13°40'59.798"E, 49°19'15.139"N, 13°41'29.670"E

Přítok Vltavy. Od jezu mlýna v Horním Poříčí (ř. km 65,3) až ke vtoku mlýnského náhonu do Otavy v Horažďovicích–Zářečí (ř. km 74,0). Dále mlýnský náhon v Zářečí ke vtoku Mlýnského (Maloborského) potoka *(GPS 49°19'22.555"N, 13°40'59.798"E)*. K revíru patří Mlýnský (Maloborský) potok až k rybníku Zmrzlík *(GPS 49°19'38.505"N, 13°39'42.353"E)* a Veřechovský (Kozlovský) potok k obci Veřechov. Veřechovský (Kozlovský) potok je chovný – lov ryb zakázán.

Lov z plavidel povolen na hlavním toku Otavy v úseku od jezu mlýna v Horním Poříčí až k jezu na Lipkách. Na revíru mohou být vyznačena trdliště lipana podhorního *(Thymallus thymallus)*. Na vyznačeném trdlišti je zákaz brodění od 16. 4. do 31. 5.

04 431 125 OTÍNSKÝ – MO Planá 1,5 ha

GPS 49°51'0.478"N, 12°47'37.569"E

Revír tvoří rybník Otínský v k. ú. Otín.

04 431 128 PICKROV – MO Domažlice 2,5 ha

GPS 49°25'0.481"N, 12°57'0.258"E

Revír tvoří nádrž v k. ú. Nevolice, p. p. č. 308/83, 434/3.

431 121 POD HŘBITOVEM – MO Město Touškov 2,5 ha

Revír tvoří rybník (nádrž):

U Hřbitova v k. ú. Město Touškov

(GPS 49°46'39.644"N, 13°14'34.012"E)

431 042 RADBUZA 1 A – MO Plzeň 1 14 km 13 ha

GPS Z: 49°45'13.875"N, 13°23'26.225"E, K: 49°40'35.875"N, 13°18'57.704"E

Přítok Berounky. Od soutoku se Mží v Plzni (ř. km 0,0) až k jezu u Bártova mlýna (Strážná) pod Dobřany (ř. km 17,5). Zákaz lovu ryb v I. ochranném

pásmu vodárny – území vyznačeno tabulemi. K revíru nepatří nádrž Litice (České Údolí – ř. km 6,9–11,8), která tvoří samostatný revír.

431 043 RADBUZA 1 B – Zpč. ÚS **4 km 116 ha**

Přítok Berounky. Údolní nádrž Litice (České Údolí) – *GPS 49°42'58.157"N, 13°21'30.577"E*. Od tělesa hráze údolní nádrže Litice (ř. km 6,9) až k jezu v Liticích (ř. km 11,8). Chráněná rybí oblast je vyhlášena rozhodnutím ZčKNV – OVLHZ, č. j. 1078/82, v zátoce na přítoku Lučního (Sulkovského) potoka za železniční tratí Plzeň–Klatovy a silnicí Valcha–Litice – 0,5 ha – lov ryb zakázán. Lov z plavidel je povolen.

Lov ryb nonstop: Rozhodnutím č. j. 31231/2019-MZE-16232 byla ČRS, z. s., Zpč. ÚS, na tomto revíru udělena výjimka z denní doby lovu v období od 16. 6. do 30. 9. 2020 a od 16. 6. do 30. 9. 2021 v době od 0.00 do 4.00.

ČRS, z. s., Zpč. ÚS, doplnil na základě podmínek rozhodnutí a ve smyslu § 13 odst. 9 zákona č. 99/2004 Sb. bližší podmínky výkonu rybářského práva na předmětných revírech o následující ustanovení:

a) V období od 1. 9. do 30. 9. v době od 0.00 do 4.00 se povoluje lov pouze na nástrahu rostlinného původu nebo na nástražní rybu o délce min. 15 cm, přičemž nemohou být použity k lovu její části.
b) Osoba provádějící lov ryb je povinna v době od 0.00 do 4.00 osvětlit místo lovu bílým neoslňujícím světlem. Zakládání otevřených ohňů se pro tyto účely zakazuje.
c) Osoba provádějící lov ryb je povinna v případě pokračování lovu ryb po 24.00 hod. zapsat nesmazatelným způsobem do oddílu II povolenky k lovu (Evidence docházky a úlovku) nové datum lovu a číslo rybářského revíru. Pokud si osoba provádějící lov ryb nepřisvojila předchozí den žádnou ulovenou rybu, je povinna prázdnou řádku k tomuto dni nejpozději před zápisem nového data proškrtnout.

431 044 RADBUZA 1 C – MO Líně **4 ha**

Revír tvoří nádrže:

PR 01 Odval	v k. ú. Zbůch	2,5 ha
(GPS 49°41'25.034"N, 13°13'46.376"E)		
PR 02 Hořejší	v k. ú. Zbůch	0,6 ha
(GPS 49°40'43.195"N, 13°14'43.227"E)		
PR 03 vodní nádrž	v k. ú. Zbůch	0,18 ha
(GPS 49°40'50.228"N, 13°13'21.365"E)		
PR 04 koupaliště	v k. ú. Zbůch	0,68 ha
(GPS 49°40'22.039"N, 13°13'20.309"E)		

431 103 RADBUZA 1 C/R – MO Líně **3,75 ha**
Revír tvoří:
Okružinka (U Křížků) v k. ú. Líně 3,75 ha
(GPS 49°41'46.473"N, 13°14'53.504"E)

431 045 RADBUZA 2 – MO Dobřany **10 km 12 ha**
GPS Z: 49°40'35.825"N, 13°18'57.606"E, K: 49°39'27.233"N, 13°15'12.161"E
Přítok Berounky. Od jezu Bártova mlýna (Strážná) pod Dobřany (ř. km 17,5) až k jezu mlýna ve Vodním Újezdě (ř. km 26,7).
Lov ryb zakázán v I. ochranném pásmu vodárny pro město Dobřany na obou březích – vyznačeno tabulemi.

431 104 RADBUZA 2/R – MO Dobřany **1 ha**
Revír tvoří nádrž:
Židovák v k. ú. Chlumčany 1,0 ha
(GPS 49°37'39.324"N, 13°17'1.981"E)

431 046 RADBUZA 3 – MO Stod **15 km 19 ha**
GPS Z: 49°39'27.264"N, 13°15'12.06"E, K: 49°37'59.45"N, 13°7'9.086"E
Přítok Berounky. Od jezu ve Vodním Újezdě (ř. km 26,7) až k jezu v Hradci u Stodu (ř. km 39,9). V obecném zájmu je zakázán lov ryb z obou břehů náhonu v Chotěšově v úseku 300 m od mostu proti proudu.

431 047 RADBUZA 4 – MO Holýšov **10 km 12 ha**
GPS Z: 49°37'59.447"N, 13°7'8.912"E, K: 49°34'10.282"N, 13°4'55.564"E
Přítok Berounky. Od jezu mlýna v Hradci u Stodu (ř. km 39,9) až k jezu mlýna v Ohůčově (ř. km 50,4). Potok Hořina tvoří samostatný revír.

431 048 RADBUZA 3 A – MO Stod **30 ha**
Revír tvoří propadlina:
Velká Pinka v k. ú. Mantov 30,0 ha
(GPS 49°38'37.23"N, 13°13'17.108"E)
Lov z plavidel povolen. Plavidla trvale ponechaná na revíru je povoleno ponechat pouze na kotvišti k tomu určeném MO ČRS Stod. Nejvyšší počet plavidel je 50 a musí být označena evidenčními čísly.

431 049 RADBUZA 5 – MO Staňkov 12 km 16 ha
GPS Z: 49°34'10.201"N, 13°4'55.567"E, K: 49°32'9.584"N, 12°58'35.747"E
Přítok Berounky. Od jezu mlýna v Ohůčově (ř. km 50,4) až k jezu mlýna Semošice (ř. km 62,6). K revíru patří úsek potoka Zubřina *(GPS Z: 49°32'46.774"N, 13°3'50.077"E, K: 49°32'12.733"N, 13°3'11.191"E)* od ústí do Radbuzy (ř. km 53,7) až k jezu mlýna Pasecký pod Osvračínem (ř. km 2,5). K revíru patří všechny přítoky, mimo tzv. Vartovy tůně u jezu v Křenovech. V obecném zájmu je zakázán lov ryb na levém břehu řeky ve Staňkově v úseku 50 m nad a 30 m pod jezem u Malého mlýna.

431 050 RADBUZA 6 – MO Horšovský Týn 13 km 14 ha
GPS Z: 49°32'9.621"N, 12°58'35.522"E, K: 49°33'24.485"N, 12°50'53.02"E
Přítok Berounky. Od jezu Semošice (ř. km 62,6) až k jezu ve Svinné (ř. km 78,5). V Horšovském Týně je lov ryb z pozemků ohrazených až k vodě zakázán.

431 051 RADBUZA 6 A – MO Horšovský Týn 6 ha
Revír tvoří nádrž:
V Podhájí bez přítoků 6,0 ha
(GPS 49°30'39.227"N, 12°54'31.102"E)
Na nádrži V Podhájí je v obecném zájmu zákaz lovu ryb v prostoru hráze nádrže, vyhrazených pláží a stanového tábora od 15. 5. do 15. 9.

431 052 RADBUZA 7 – MO Bělá nad Radbuzou 13 km 6 ha
GPS Z: 49°33'24.548"N, 12°50'52.918"E, K: 49°35'23.579"N, 12°42'34.554"E
Přítok Berounky. Od jezu mlýna ve Svinné (ř. km 78,5) až k jezu pod železničním mostem v Bělé nad Radbuzou (ř. km 95,2).
K revíru patří náhon na MVE Hoštětice; 100 m nad MVE je lov ryb zakázán – vyznačeno tabulemi.
Přítoky do revíru nepatří.

04 231 005 RYBNÍK ČEPINEC – Klatovské rybářství, a. s. 7,3 ha
GPS 49°28'5.946"N, 13°29'11.506"E
Revír tvoří rybník v k. ú. Vojovice.

04 231 003 RYBNÍK LABUŤ – Klatovské rybářství, a. s. 62,5 ha
GPS 49°29'4.026"N, 13°29'41.378"E
Revír tvoří rybník v obci Žinkovy. Informace uživatele rybářského revíru: k revíru je omezen příjezd, je nutné respektovat dopravní značení

a využívat odstavná parkoviště. Místa, kde je lov ryb zakázán, jsou označena tabulemi. Lov ryb z tělesa hráze, ostrova a silnice vedoucí přes rybník k zámku Žinkovy je zakázán. Viz informační mapa na konci soupisu.

04 231 004 RYBNÍK ZMRZLÍK – Klatovské rybářství, a. s. 7,5 ha
GPS 49°19'40.133"N, 13°39'41.677"E
Revír tvoří rybník v obci Malý Bor.

04 431 000 SKOŘICKÝ RYBNÍK DOLNÍ – MO Rokycany 0,7 ha
Revír tvoří nádrž:
Dolní rybník v k. ú. Skořice 0,7 ha
(GPS 49°40'28.474"N, 13°41'48.153"E)

431 054 STARÝ POTOK 1 – MO Kdyně 13 km 2,5 ha
GPS Z: 49°27'12.03"N, 12°59'48.439"E, K: 49°21'40.008"N, 13°4'5.516"E
Přítok Zubřiny. Revír tvoří Záhořanský (Starý) potok od ústí do Zubřiny u Radonic (ř. km 17,9) až k pramenům. Nádrž Bílka (Novodvorský rybník) tvoří samostatný revír. Lov ryb je zakázán v úseku 50 m pod hrází nádrže Bílka v k. ú. Kout a v úseku na pravém břehu (ve směru toku) mezi silničními mosty v obci Zahořany a ve slepém rameni nad nádrží Bílka v délce 400 m. Náhon u mlýna Husmanka od stavidel až k mostu u začátku obce Zahořany nepatří do revíru č. 431 054 a tvoří samostatný revír.

431 055 STARÝ POTOK 2 – MO Kdyně 11 ha
Přítok Zubřiny – Radbuzy – Mže – Berounky.
Revír tvoří nádrž:
Bílka (Novodvorský rybník) v k. ú. Kout na Šumavě 11,0 ha
(GPS 49°24'25.301"N, 13°0'24.31"E)
Vyhlášená chráněná rybí oblast je na nádrži Bílka 150 m v jižní části nádrže – lov ryb zakázán – vyznačeno tabulemi (ZčKNV č. j. VLHZ 1422/79, 2042/79 Hř.).

431 056 STŘELA 2 – MO Plasy 1,2 ha
Přítok Berounky. Revír tvoří nádrž:
V Luhu v k. ú. Obora 1,2 ha
(GPS 49°53'12.119"N, 13°23'30.183"E)

431 057 STŘELA 4 – MO Manětín **0,5 ha**
Přítok Berounky. Revír tvoří nádrž:
Nad Nádražím v k. ú. Chýše 0,5 ha
(GPS 50°7'3.101"N, 13°14'42.233"E)

431 058 STŘELA 6 – MO Toužim **2,8 ha**
Přítok Berounky. Revír tvoří nádrž:
PR 01 Kosmová v k. ú. Kosmová 2,8 ha
(GPS 50°1'42.426"N, 12°58'14.074"E)

431 059 TEPLÁ 2 – MO Karlovy Vary **3 km 20 ha**
Přítok Ohře. Revír tvoří údolní nádrž Březová *(GPS 50°11'52.19"N, 12°51'32.515"E)*. Přítok přehrady je součástí pstruhového revíru Teplá 1 – vyznačeno tabulemi.
Zavážení návnad a nástrah je povoleno 100 m od tělesa hráze po obou březích.

431 060 TEPLÁ 5 – MO Teplá **6 ha**
Přítok Ohře. Revír tvoří:
Sladový v k. ú. Teplá 6,1 ha
(GPS 49°58'27.646"N, 12°51'45.942"E)
Lov ryb je zakázán z ostrůvku a východní části rybníka v prostoru bažinatého terénu a pobřežních porostů – vyznačeno tabulemi.

431 061 TOČNICKÝ POTOK 1 – MO Klatovy **10 km 3 ha**
GPS Z: 49°28'9.806"N, 13°17'15.694"E, K: 49°26'34.837"N, 13°18'23.615"E
Přítok Úhlavy. Od ústí do Úhlavy (ř. km 50,7) až k pramenům včetně Předslavského potoka (ř. km 5,8) a všech přítoků. Od vtoku do Vícenického rybníka (ř. km 4,2) až k pramenům se všemi přítoky je potok chovný – lov ryb zakázán.

431 062 TŘEMOŠENKA 1 – MO Třemošná **40 km 12 ha**
GPS Z: 49°52'0.151"N, 13°31'22.808"E, K: 49°49'28.015"N, 13°16'35.789"E
Přítok Berounky. Od ústí do Berounky u Kaceřova (ř. km 11,2) až k silničnímu mostu v obci Nevřeň (ř. km 23). K revíru patří část potoka Bělá *(GPS Z: 49°49'9.881"N, 13°22'19.542"E, K: 49°50'21.19"N, 13°21'7.652"E)* od vtoku do Třemošenky (ř. km 13,9) až k silničnímu mostu v Horní Bříze (ř. km 3,3). K revíru patří nádrž:
PR 01 Oprám v k. ú. Zruč 2,0 ha
(GPS 49°48'45.285"N, 13°25'45.261"E)

431 063 TŘEMOŠENKA 2 – MO Třemošná 10 ha

GPS 49°51'12.479"N, 13°19'52.172"E

Přítok Berounky. Rybářský revír tvoří nádrž Vísky (Hamr) – 10 ha – u obce Trnová od hráze až ke stavidlu na potoce Bělá. V obecném zájmu je zákaz lovu ryb z tělesa hráze a v místech vyhrazených ke koupání – vyznačeno tabulemi. Žádáme rybáře, aby v době střeleb respektovali pokyny provozovatele přilehlé střelnice.

431 064 ÚHLAVA 1 – MO Plzeň 1 14 km 20 ha

GPS Z: 49°43'13.521"N, 13°23'20.041"E, K: 49°40'23.345"N, 13°23'51.064"E

Přítok Radbuzy. Od ústí do Radbuzy (ř. km 4,7) až k mostu státní silnice Plzeň – Čižice ve Štěnovicích (ř. km 13,8). Zákaz lovu ryb v prvním ochranném pásmu vodárny, které je vyznačeno tabulemi. Na levém břehu je podél rybníka Zámostí, od silničního mostu až po trubní přemostění toku – lov ryb zakázán. Přítoky jsou chovné – lov ryb zakázán.

431 065 ÚHLAVA 2 – MO Štěnovice 10 km 21,6 ha

GPS Z: 49°40'23.011"N, 13°23'50.301"E, K: 49°36'42.332"N, 13°21'40.271"E

Přítok Radbuzy. Od mostu státní silnice Plzeň–Čižice (u konce obory ve Štěnovicích – ř. km 13,8) až k jezu mlýna v Lišicích (ř. km 25,1). Přítok Borecký je chovný – lov ryb zakázán.

K revíru patří propadliny:

PR 01 Borek Nebilovský I v k. ú. Borek Nebilovský 0,5 ha
(GPS 49°39'2.339"N, 13°26'22.7"E)

PR 02 Borek Nebilovský II v k. ú. Borek Nebilovský 0,5 ha
(GPS 49°39'0.623"N, 13°26'30.498"E)

PR 03 Borek Nebilovský III v k. ú. Borek Nebilovský 0,3 ha
(GPS 49°38'58.364"N, 13°26'19.686"E)

PR 06 Zbuzany I v k. ú. Čižice 0,25 ha
(GPS 49°39'0.088"N, 13°24'11.466"E)

PR 07 Zbuzany II v k. ú. Čižice 0,1 ha
(GPS 49°39'3.929"N, 13°24'12.313"E)

PR 08 dvě tůně u Lišic v k. ú. Lišice 0,3 ha
(GPS 49°36'43.064"N, 13°21'29.656"E)
(GPS 49°36'39.522"N, 13°21'20.83"E)

V obecném zájmu není povolen přístup a lov ryb v prostoru pravého břehu mlýnské strouhy ve Štěnovicích (vyznačeno tabulemi). V Čižicích je lov ryb zakázán na obou březích řeky z kamenné navigace mostního tělesa.

431 066 ÚHLAVA 3 – MO Přeštice 11 km 14 ha
GPS Z: 49°36'42.264"N, 13°21'40.049"E, K: 49°32'45.358"N, 13°19'4.938"E
Přítok Radbuzy, Berounky. Od jezu mlýna v Lišicích (ř. km 25,1) až k jezu mlýna v Lužanech (ř. km 36,6). K revíru patří úsek Zlatého potoka *(GPS Z: 49°33'40.964"N, 13°19'57.79"E, K: 49°33'35.393"N, 13°20'15.753"E)* od ústí do Úhlavy (ř. km 34,0) až k silničnímu mostu v Příchovicích (ř. km 0,5). V obecném zájmu je zákaz lovu ryb na levém břehu Úhlavy od jezu mlýna v Lužanech (ř. km 36,6) až k silničnímu mostu v Lužanech (ř. km 36,2).

431 067 ÚHLAVA 4 – MO Přeštice 8 km 12 ha
GPS Z: 49°32'45.306"N, 13°19'4.691"E, K: 49°29'51.637"N, 13°17'45.303"E
Přítok Radbuzy. Od jezu mlýna v Lužanech (ř. km 36,6) až k jezu v Červeném Poříčí (ř. km 43,8).

431 068 ÚHLAVA 5 – MO Klatovy 14 km 13 ha
GPS Z: 49°29'51.553"N, 13°17'45.132"E, K: 49°25'25.64"N, 13°15'5.11"E
Přítok Radbuzy. Od jezu mlýna Červené Poříčí (ř. km 43,8) až k jezu mlýna Malá strana ve Svrčovci (ř. km 60,2).
K revíru patří tůně o výměře 0,70 ha:
PR 01 – Červenopoříčská *(GPS 49°29'42.901"N, 13°17'36.533"E)*,
Dolanská *(GPS 49°27'0.472"N, 13°15'18.153"E)*,
Svrčovská – *(GPS 49°25'56.399"N, 13°14'58.306"E)*.
PR 02 – tůně Švihovská a Husínská
(GPS 49°28'30.681"N, 13°17'5.536"E a 49°28'27.494"N, 13°17'9.026"E)
Přítoky Poleňka a Točnický potok do revíru nepatří, tvoří samostatné revíry. Potok Třebýcinský je chovný – lov ryb zakázán.

431 069 ÚHLAVA 6 – MO Klatovy 11 km 12,5 ha
GPS Z: 49°25'25.239"N, 13°15'5.347"E, K: 49°22'11.06"N, 13°14'8.689"E
Přítok Radbuzy. Od jezu mlýna Malá strana ve Svrčovci (ř. km 60,2) až k jezu mlýna v Dolní Lhotě (ř. km 70,9).
K revíru patří:
PR 01 Rohozenská tůň 3,0 ha
(GPS 49°21'35.164"N, 13°13'9.708"E)
Přítok Drnový potok tvoří samostatný revír.

431 070 ÚHLAVKA 1 – MO Stříbro 22 km 13 ha
GPS Z: 49°44'23.55"N, 12°59'43.322"E, K: 49°39'54.335"N, 12°49'6.972"E
Přítok Mže. Od vtoku do Mže ve Stříbře (ř. km 46,9) až k pramenům. Potoky Výrovský (ř. km 11,9) a Žďárský (od samoty Žďár pod lokalitou Březovka – ř. km 4,7) s přítoky jsou chovné – lov ryb zakázán.

431 071 ÚSLAVA 1 – MO Plzeň 1 14 km 20 ha
GPS Z: 49°45'45.636"N, 13°24'46.782"E, K: 49°42'6.921"N, 13°28'1.088"E
Přítok Berounky. Od vtoku do Berounky v Plzni u sv. Jiří (ř. km 136,0) až k jezu Kesslova mlýna ve Starém Plzenci (ř. km 15,2). Zákaz lovu ryb z oplocených pozemků na pravém břehu nad jezem v Koterově v délce cca 300 m a z ostrova pod mlýnem v Koterově. Přítoky jsou chovné – lov ryb zakázán.

431 072 ÚSLAVA 2 – MO Šťáhlavy 15 km 11 ha
GPS Z: 49°42'6.923"N, 13°28'1.188"E, K: 49°37'48.941"N, 13°31'28.631"E
Přítok Berounky. Od jezu Kesslova mlýna ve Starém Plzenci (ř. km 15,2) až k jezu v Žákavě (ř. km 28,2) včetně náhonu od Žákavského jezu do Nezvěstic. Potok Kornatický (Měšenský) je pstruhový revír, ostatní přítoky jsou chovné – lov ryb zakázán.

431 073 ÚSLAVA 2 A – MO Šťáhlavy 16 ha
Přítok Berounky.
Revír tvoří rybářské právo na nádržích:
PR 01 Starý rybník v k. ú. Starý Plzenec 4,90 ha
(GPS 49°41'37.35"N, 13°29'30.599"E)
PR 02 Nový rybník v k. ú. Starý Plzenec 10,90 ha
(GPS 49°41'22.49"N, 13°29'45.796"E)
V prostoru přítoků do rybníka Nový na pravém břehu zákaz lovu ryb – vyznačeno tabulemi (chráněná rybí oblast – ZčKNV č. j. VLHZ 534/88-210/1). Na revíru platí zákaz brodění, zanášení návnad a nástrah.
UPOZORNĚNÍ: Na revíru platí zákaz táboření (stany, bivaky) a rozdělávání ohňů!

431 074 ÚSLAVA 3 – MO Blovice 11 km 10 ha
GPS Z: 49°37'47.745"N, 13°31'38.388"E, K: 49°34'10.781"N, 13°32'53.259"E
Přítok Berounky. Od jezu mlýna v Žákavě (ř. km 28,2) až k jezu koupaliště ve Vlčicích (ř. km 38,9) včetně náhonu ve Vlčicích. Do revíru nepatří náhon od Žákavského jezu do Nezvěstic.

431 075 ÚSLAVA 3 A – MO Blovice **3 ha**

GPS 49°34'57.873"N, 13°32'59.668"E

Revír tvoří nádrž Cecina (2,8 ha). Část potoka Cecina od vtoku do Úslavy (ř. km 36,7) k hrázi nádrže je chovná – lov ryb zakázán.

431 076 ÚSLAVA 4 – MO Ždírec **8 km 10 ha**

GPS Z: 49°34'10.75"N, 13°32'53.359"E, K: 49°31'52.038"N, 13°35'30.484"E

PR 01

Přítok Mže – Berounky. Od jezu koupaliště ve Vlčicích (ř. km 38,9) až k jezu Železný Hamr u obce Srby (ř. km 46,7), osada Vilémov včetně tůně staré řeky, mimo potok Přešínský. Úsek od Urbanovic jezu pod Smederovem proti proudu až k druhé lávce přes řeku (Pod Chmelnicemi) – *GPS Z: 49°33'34.750"N, 13°34'2.982"E, K: 49°33'30.413"N, 13°34'37.931"E* – tvoří samostatný podrevír, který je RMV.

431 077 ÚSLAVA 5 – MO Nepomuk **18 km 8 ha**

GPS Z: 49°31'51.974"N, 13°35'30.535"E, K: 49°29'3.301"N, 13°29'41.649"E

Přítok Mže – Berounky. Od jezu mlýna Železný Hamr v k. ú. Srby (ř. km 46,7), osada Vilémov až k hrázi Žinkovského rybníka (Labuť; ř. km 65,8) s výjimkou Klášterského rybníka (k. ú. Klášter u Nepomuka), který do revíru nepatří. Všechny přítoky revíru jsou chovné – lov ryb zakázán.

431 078 ÚTERSKÝ POTOK 2 – MO Plzeň 1 **0,5 ha**

Revír tvoří rybářské právo na nádržích:

PR 01 Holá v k. ú. Krsy 0,05 ha
(GPS 49°55'54.704"N, 13°4'14.314"E)

PR 02 Polínky v k. ú. Polínka 0,42 ha
(GPS 49°56'32.825"N, 13°3'20.005"E)

431 079 VERNÉŘOVSKÝ (HALŠTROVSKÝ) POTOK 1 – MO Aš **6 ha**

Revír tvoří:

PR 01 nádrž Vernéřov v k. ú. Vernéřov u Aše 2,25 ha
(GPS 50°13'27.027"N, 12°14'2.177"E)

PR 02 propadlina Hliniště v k. ú. Mokřiny 2,5 ha
(GPS 50°12'28.625"N, 12°12'29.172"E)

PR 03 nádrž Ohražený v k. ú. Krásná 1,0 ha
(GPS 50°14'48.465"N, 12°10'40.524"E)

04 431 190 VÍCENICE – MO Klatovy 15,1 ha

GPS 49°26'39.855"N, 13°18'26.252"E

Revír tvoří Nový rybník v k. ú. Točník u Klatov. Zákaz lovu ryb z hráze a u přítoku – označeno cedulemi. Zákaz lovu ryb v měsíci září, a to v sobotu od 16 do 19 hod. a v neděli od 9 do 12 hod. (lov kachen). Parkování vozidel je povoleno pouze na vyhrazených parkovištích.

431 080 ZBIROŽSKÝ POTOK 2 – MO Zbiroh 2 ha

Revír tvoří nádrž:

Lepenkárenský
(bývalý rybník Kravák) v k. ú. Zbiroh 2,0 ha
(GPS 49°52'4.177"N, 13°45'47.517"E)

V obecném zájmu je zákaz lovu ryb z hráze nádrže. Chráněná rybí oblast je vyznačena tabulemi – lov ryb zakázán.

431 081 ZUBŘINA 1 A – MO Domažlice 16 km 5 ha

GPS Z: 49°32'12.672"N, 13°3'11.194"E, K: 49°25'56.64"N, 12°57'35.208"E

Přítok Radbuzy. Od jezu mlýna Pasecký pod Osvračínem (ř. km 2,5) až k mostu u čistírny odpadních vod podniku CHVAK Domažlice (ř. km 22,7). Součástí revíru jsou všechny přítoky s výjimkou potoka Starý (ř. km 17,8).

431 082 ZUBŘINA 2 A – MO Domažlice 0,5 ha

Revír tvoří nádrž:

PR 02 Chrastavice v k. ú. Chrastavice 0,5 ha
(GPS 49°27'25.011"N, 12°57'8.239"E)

SOUPIS ČÁSTÍ REVÍRŮ A PODREVÍRŮ, KTERÉ TVOŘÍ REVÍRY MÍSTNÍHO VÝZNAMU (RMV)

Na RMV mohou lovit vlastní členové těch místních organizací, které jej obhospodařují.

Místní organizace může umožnit lov ryb i členům jiných MO. Všichni, kdo loví na RMV, musí splňovat podmínky § 13 odst. 7 zákona č. 99/2004 Sb., o rybářství.

431 093 ČERNÝ POTOK 1/R – MO Poběžovice **1 ha**
Revír tvoří:
zatopený kamenolom Jámy v k. ú. Pařezov 1,2 ha

431 019 KRALOVICKÝ POTOK 2 – MO Plasy **2 km 4 ha**
Přítok Střely. Revír tvoří nádrž:
Oborák v k. ú. Trojany 3,1 ha
se všemi přítoky až k pramenům.

431 021 MANĚTÍNSKÝ POTOK 1 – MO Manětín **1 ha**
Rybářský revír tvoří nádrž:
Zámecký (Nevěstin) rybník v k. ú. Hrad Nečtiny 0,74 ha

431 098 MERKLÍNKA 2/R – MO Srbice **0,65 ha**
Revír tvoří nádrže:
PR 02 koupaliště v k. ú. Srbice 0,65 ha

431 099 OHŘE 15/R – MO Loket nad Ohří **4 ha**
Revír tvoří nádrž:
Nové Sedlo (Velká Anna) v k. ú. Nové Sedlo 4,1 ha

431 105 RADBUZA 3/R – MO Stod **1 ha**
Revír tvoří:
zatopený lom v k. ú. Hradec 0,78 ha

431 106 RADBUZA 3 A/R – MO Stod **2 ha**
Revír je tvořen:
PR 01 Kachňárna Losiná v k. ú. Losiná 0,65 ha
PR 02 Šindlerák Mantov 0,96 ha

431 107 RADBUZA 5/R – MO Staňkov **1 ha**
Revír tvoří nádrž:
Čermná v k. ú. Čermná 1,17 ha

431 108 RADBUZA 6 A/R – MO Horšovský Týn **2 ha**
Revír tvoří nádrž:
Zeťák v k. ú. Horní Podlesí 1,5 ha

431 109 RADBUZA 7/R – MO Bělá nad Radbuzou **1 ha**
Revír tvoří nádrž:
Bělský v k. ú. Bělá nad Radbuzou 0,6 ha

431 110 RADNICKÝ POTOK 1/R – MO Radnice **0,3 ha**
Revír tvoří nádrž:
Chomelná v k. ú. Dolní Chomle 0,3 ha

431 111 STARÝ POTOK 1/R – MO Kdyně **1,75 ha**
Revír tvoří náhon mlýna Husmanka od stavidel mlýna až k mostu u začátku obce Záhořany a nádrž:
PR 01 Údolí hvězd v k. ú. Oprechtice 0,75 ha

05 431 125 SUCHÝ – MO Toužim **3,45 ha**
Revír tvoří rybník v k. ú. Lachovice, Radaně, Brložec

431 114 TŘEMOŠENKA 1/R – MO Třemošná **4,8 ha**
Revír tvoří nádrže:
PR 01 Hroznata v k. ú. Podmokly 4,0 ha
PR 02 Rybník v k. ú. Česká Bříza 0,8 ha
Zákaz vjezdu motorových vozidel na louku při pravém břehu rybníka Hroznata (soukromý pozemek). Chráněná rybí oblast je na rybníku Hroznata u přítoku v délce 70 m od původního vtoku směrem k příjezdové komunikaci – vyznačeno tabulemi – lov ryb zakázán. Přítoky jsou chovné – lov ryb zakázán. Horní část Třemošenky a potoka Bělá od uvedených hranic až k pramenům jsou pstruhové revíry.

431 069 ÚHLAVA 6 – MO Klatovy **11 km 12,5 ha**
PR 02 – zatopené lomy v k. ú. Klatovy (Pod Větrovnou)
(GPS 49°24'0.126"N, 13°17'54.105"E).

Na podrevíru platí pouze povolenky pro děti do 15 let a je vyhrazen pro výuku rybářského kroužku. Všechny ulovené ryby se vrací zpět.

04 431 123 U MLATU – MO Radnice **1,15 ha**
Revír tvoří rybník na pozemku par. č. 429 v k. ú. Vejvanov.

431 076 ÚSLAVA 4 – MO Ždírec **2,5 ha**
PR 02
Od Urbanovic jezu pod Smederovem proti proudu až k druhé lávce přes řeku (Pod Chmelnicemi).
(GPS Z: 49°33'34.750"N, 13°34'2.982"E, K: 49°33'30.413"N, 13°34'37.931"E).

431 117 ZUBŘINA 2 A/R – MO Domažlice **2,6 ha**
Revír tvoří nádrž:

U Tří vrb	v k. ú. Domažlice	2,6 ha

Rybářský revír č. 04 231 003

Rybářský revír č. 04 231 003

VOLNÝ PŘÍSTUP

HNÍZDIŠTĚ PTACTVA, OMEZENÝ PŘÍSTUP (V DOBĚ HNÍZDĚNÍ PTACTVA DOPORUČENO NEVSTUPOVAT)

ZÁKAZ RYBOLOVU / ZÁKAZ VJEZDU

ZÁKAZ VJEZDU

Další informace:
ČRS, z.s., Zpč. ÚS
Tel.: 377 223 569 nebo na: us@crsplzen.cz
Úřad městyse Žinkovy – tel.: 371 593 124

SEZNAM MÍSTNÍCH ORGANIZACÍ ZÁPADOČESKÉHO ÚZEMNÍHO SVAZU

Poř. číslo	Název MO	Adresa	Kontakt (tel. číslo, e-mail, web. stránky)
1.	Aš	Saská 39 352 01 Aš	tel.: 607 643 185 e-mail: rybarias@email.cz www.rybarias.cz
2.	Bělá nad Radbuzou	Dlouhá 145 345 26 Bělá nad Radbuzou	tel.: 606 346 492 e-mail: crsbnr@tiscali.cz www.mobela.webnode.cz
3.	Blovice	Pod Strání 84 336 01 Blovice	tel.: 724 969 614 e-mail: crsmoblovicealexy@seznam.cz
4.	Božičany	Božičany 96 362 26 Božičany	tel.: 721 376 583, tel.: 603 587 865 e-mail: jaroslav.simek@thun.cz www.mobozicany.cz
5.	Dobřany	Plzeňská 1048 334 41 Dobřany	e-mail: crsmodobrany@seznam.cz www.crsmo.dobrany.cz
6.	Domažlice	Ladova 585 344 01 Domažlice	tel.: 607 892 440, tel.: 724 347 606 e-mail: mocrs.domazlice@seznam.cz www.mocrsdomazlice.webnode.cz
7.	Holoubkov	Holoubkov 266 338 01 Holoubkov	tel.: 737 076 219, tel.: 607 638 121 e-mail: crsmo.holoubkov@seznam.cz www.crsmo-holoubkov.webnode.cz
8.	Holýšov	Městské kulturní středisko Americká 516 345 62 Holýšov	tel.: 721 405 978 e-mail: crsholysov@seznam.cz www.crsholysov.webnode.cz
9.	Horažďovice	Ing. Rudolf Kácha Palackého 876 341 01 Horažďovice	tel.: 605 266 826, tel.: 721 929 303 e-mail: crshorazdovice@email.cz www.crs-horazdovice.cz
10.	Horšovský Týn	Boženy Němcové 34 346 01 Horšovský Týn	e-mail: crshtyn@seznam.cz www.rybarihorsovskytyn.cz

Poř. číslo	Název MO	Adresa	Kontakt (tel. číslo, e-mail, web. stránky)
11.	Cheb	Jiráskova 2 350 02 Cheb	tel.: 737 266 910 e-mail: info@crscheb.cz www.crscheb.cz
12.	Chrást	Dolanská 673 330 03 Chrást	tel.: 603 517 357, tel.: 724 460 833 e-mail: bauer.ho@seznam.cz, www.crschrast.cz
13.	Karlovy Vary	Třeboňská 907/90 360 05 Karlovy Vary	tel./fax: 359 572 144, tel.: 777 847 677 e-mail: crskv@seznam.cz www.crskv.cz
14.	Kdyně	Na Koželužně 623 345 06 Kdyně	tel.: 606 155 629, tel.: 605 899 079 e-mail: rybarikdyne@seznam.cz www.rybarikdyne.estranky.cz
15.	Klatovy	Tajanov 66 339 01 Klatovy	tel.: 603 715 054 e-mail: rybari.kt@tiscali.cz www.rybari.klatovsko.cz
16.	Kralovice	Mírová 535 331 41 Kralovice	tel.: 723 467 792, tel.: 605 112 584 e-mail: ztrousil@seznam.cz, e-mail: vostatekzdenek@seznam.cz www.crs-kralovice.webnode.cz
17.	Kraslice	ČSA 1998/15 358 01 Kraslice	tel.: 720 490 168, tel.: 359 574 918 e-mail: rybari.kraslice@seznam.cz www.rybari-kraslice.ic.cz
18.	Křimice	Zámecká 503/5 332 00 Plzeň – Křimice	tel.: 724 100 341 e-mail: mo.krimice@email.cz www.rybarikrimice.cz
19.	Kynšperk nad Ohří	Okružní 513/1 357 51 Kynšperk nad Ohří	tel.: 351 161 380 e-mail: cesky.rybarsky@volny.cz www.crsmokynsperk.cz
20.	Líně	Sady Pionýrů 3 330 21 Líně	tel.: 603 428 875 e-mail: mocrsline@seznam.cz www.crsline.717.cz
21.	Loket nad Ohří	Petr Vojíř Čapkova 769 357 35 Chodov	tel.: 607 201 933, tel.: 608 777 002 e-mail: p.vojir@centrum.cz www.mo-loket.webdone.cz

Poř. číslo	Název MO	Adresa	Kontakt (tel. číslo, e-mail, web. stránky)
22.	Manětín	Manětín 313 331 62 Manětín	tel.: 721 766 616, tel.: 603 215 951 e-mail: crsmanetin@seznam.cz
23.	Mariánské Lázně	Ladova 240/6 353 01 Mariánské Lázně	tel.: 354 625 627 e-mail: crsmarianskelazne@seznam.cz
24.	Město Touškov	Újezdská 99 330 33 Město Touškov	tel.: 605 530 901, tel.: 776 815 147 e-mail: crsmtouskov@seznam.cz
25.	Nejdek	362 21 Nejdek	tel.: 602 722 570, tel.: 603 458 015 e-mail: vbenda@email.cz
26.	Nepomuk	nám. Augustina Němejce č. 72 335 01 Nepomuk	tel.: 732 251 955, tel.: 736 159 697 e-mail: info@crs-nepomuk.unas.cz, e-mail: crs-nepomuk@email.cz www.crs-nepomuk.unas.cz
27.	Nýrsko	Dešenice část Milence 38 340 22 Nýrsko	tel.: 602 439 767 e-mail: mo@crsnyrsko.cz www.crsnyrsko.cz
28.	Ostrov	P. S. 95 363 01 Ostrov	tel.: 602 139 330, tel.: 604 386 713 e-mail: crsostrov@seznam.cz www.rybariostrov.estranky.cz
29.	Planá	Zámecká 193 348 15 Planá	tel.: 374 794 514, tel.: 737 808 471 e-mail: mocrsplana@seznam.cz
30.	Plánice	Plánice 184 340 34 Plánice	e-mail: rybariplanice@seznam.cz www.rybariplanice.blog.cz
31.	Plasy	Školní 52 331 01 Plasy	tel.: 602 289 520, tel.: 724 093 701 e-mail: mocrsplasy@seznam.cz
32.	Plzeň 1	Masarykova 132 312 00 Plzeň 4	tel.: 377 539 693, tel.: 603 453 420 e-mail: moplzen1@seznam.cz www.mocrsplzen.cz
33.	Plzeň 2	Otýlie Beníškové 5 301 00 Plzeň – Severní Předměstí	tel.: 606 640 505 e-mail: jiri.kochman@brokerexpert.cz

Poř. číslo	Název MO	Adresa	Kontakt (tel. číslo, e-mail, web. stránky)
34.	Plzeň 3 eCity	Habrmannovo nám. 16 312 00 Plzeň provozní kancelář: Třebízského 12 301 00 Plzeň	tel.: 377 461 939 e-mail: info@rybariplzen.cz www.rybariplzen.cz
35.	Poběžovice	Budovatelů 114 345 22 Poběžovice	tel.: 606 236 400 e-mail: mocrspobezovice@seznam.cz www.mocrspobezovice.wbs.cz
36.	Přeštice	Polní 510 334 01 Přeštice	tel.: 604 358 447, tel.: 732 220 304 e-mail: jdufik@atlas.cz www.rybariprestice.webnode.cz
37.	Radnice	Plzeňská 628 338 28 Radnice	tel.: 603 468 937, tel.: 731 446 307 e-mail: crsradnice@seznam.cz
38.	Rokycany	Kozinova 523 337 01 Rokycany Korespondenční adresa: P.O. BOX 34 337 01 Rokycany	tel./fax: 371 722 718 e-mail: crsro@atlas.cz www.crsro.zde.cz
39.	Sokolov	Školní 1 356 01 Sokolov	tel./fax: 352 603 116 e-mail: sok_rybari@volny.cz www.rybarisokol.cz
40.	Srbice	Srbice 25 345 43 Koloveč	tel.: 602 935 707, tel.: 606 320 613 e-mail: rybarisrbice@seznam.cz www.rybarisrbice.webnode.cz
41.	Staňkov	Plovární 415 345 61 Staňkov	tel.: 739 438 212, tel.: 777 230 563 e-mail: crsstankov@centrum.cz www.crsstankov.cz
42.	Stod	Nový mlýn 173 333 01 Stod	tel.: 606 7659 067 e-mail: crs.stod@radbuza.net, crsstod@email.cz www.crsmostod.webdone.cz
43.	Strašice	Strašice 42/II 338 45 Strašice	tel.: 777 267 786 e-mail: bencik@centrum.cz
44.	Stříbro	Plzeňská 567 349 01 Stříbro	tel./fax: 374 622 493 e-mail: crsstribro@tiscali.cz www.rybaristribro.cz

Poř. číslo	Název MO	Adresa	Kontakt (tel. číslo, e-mail, web. stránky)
45.	Šťáhlavy	Šťáhlavy 653 332 03 Šťáhlavy	tel.: 777 616 466 e-mail: pepapospisil@seznam.cz www.crs-stahlavy.bluefile.cz
46.	Štěnovice	Předenice 80 332 09 Štěnovice	tel.: 605 234 792, tel.: 606 851 455 e-mail: crs.stenovice@volny.cz www.mocrs-stenovice.webnode.cz
47.	Sušice 1	Villániho 426 342 01 Sušice	tel.: 606 739 445 e-mail: hanus.oz@seznam.cz
48.	Sušice 2	Pan Sedlecký Příkopy 203 342 01 Sušice	tel.: 721 002 433, tel.: 730 166 280 e-mail: mazel@fixnet.cz
49.	Tachov	Pobřežní 1645 P.O. BOX 85 347 01 Tachov	tel.: 602 201 130 e-mail: mocrs.tachov@seznam.cz
50.	Teplá	Školní 59, 364 61 Teplá Korespondence: Klášterní 259, 364 61 Teplá	tel.: 606 471 865, tel.: 721 516 306 e-mail: crsmotepla@seznam.cz
51.	Toužim	Tepelská 408 364 01 Toužim	tel.: 721 842 697, 604 180 398 e-mail: crstouzim@seznam.cz
52.	Třemošná	Zálužská 1160 330 11 Třemošná	tel.: 603 471 655, tel.: 606 430 403 e-mail: crs.tremosna@centrum.cz www.crstremosna.cz
53.	Zbiroh	Šrámkova 338 08 Zbiroh	tel.: 737 330 141, tel.: 603 145 586 e-mail: vaclav.graf@iol.cz www.zbiroh.cz/organizace-a-zarizeni-mesta/mistni-organizace-crs/
54.	Ždírec	Ždírec 64 336 01 Blovice	tel.: 603 458 066, tel.: 723 656 860 e-mail: mo.crs.zdirec@seznam.cz www.mocrszdirec.estranky.cz
55.	Žlutice	Čechova ul. 127 364 52 Žlutice	tel.: 725 936 332 e-mail: kosnarovi@tiscali.cz www.crszlutice.wz.cz

ČESKÝ RYBÁŘSKÝ SVAZ, z. s.
Severočeský územní svaz
Střekovské nábřeží 975/51, 400 03 Ústí nad Labem
Tel.: 475 531 004, 721 329 351
E-mail: crsusti@crsusti.cz
www.crsusti.cz

Soupis mimopstruhových revírů Severočeského územního svazu s bližšími podmínkami výkonu rybářského práva

BLIŽŠÍ PODMÍNKY VÝKONU RYBÁŘSKÉHO PRÁVA NA REVÍRECH SEVEROČESKÉHO ÚZEMNÍHO SVAZU (dle § 13 odstavce 9 zákona č. 99/2004 Sb.)

Nejmenší lovné míry vybraných druhů ryb:
lipan podhorní – 30 cm (vyjma revíru Ohře 7).

Osoba provádějící lov je povinna mít u sebe podběrák.

Tyčové bójky jsou při lovu ryb na mimopstruhových revírech povoleny.

Upozornění: podle čl. 24, bodu 1) písm. d) jednacího řádu ČRS, z. s., se **povolenky k lovu ryb řádným členům vydávají také s podmínkou vrácení povolenky s vyplněným „sumářem úlovků a docházek" za uplynulý rok do 15 dnů po skončení její platnosti** MO, která povolenku vydala!

Belly boat je považován za plavidlo, jeho použití k lovu ryb je povoleno jen tam, kde je lov ryb z plavidel povolen v popisu revíru.

Zákaz zavážení nástrah a návnad plavidlem na všech rybářských revírech, vyjma revírů nebo jejich částí, ve kterých je povolen lov ryb

z plavidel. Nevztahuje se na zavážecí lodičky na dálkové ovládání a jiné „pomůcky“ nebo technické prostředky k manipulaci s nástrahou nebo návnadou.

Na revírech s povoleným lovem z plavidla je hlubinná přívlač povolena, ale pouze z plavidla poháněného lidskou silou (vesla), neplatí pro revíry se zákazem hlubinné přívlače. Na území chráněných krajinných oblastí, přírodních rezervací a přírodních památek je zakázáno vjíždět a setrvávat s motorovými vozidly a obytnými přívěsy mimo silnice a místní komunikace, dále je zakázáno tábořit, rozdělávat ohně a zneškodňovat odpady mimo místa k tomu vyhrazená. Tábořit znamená nocovat, připravovat stravu, vykonávat osobní hygienu, stavět stan apod.

V případě ulovení lososa jej velmi šetrně, pokud možno ve vodě, uvolněte z háčku a bez jakékoliv zbytečné manipulace ihned pusťte! Informaci o úlovku a případnou fotodokumentaci zašlete Severočeskému územnímu svazu – může být odměněno vydáním povolenky zdarma. Haltýře jsou po skončení lovu zakázány pro přechovávání ryb v revíru. Nástražní rybky lze uchovávat v nádobě k tomu určené (řízkovnici), její vnější rozměry nepřesáhnou v žádném směru 50 cm.

Lovící je povinen neprodleně zaznamenat do oddílu č. II povolenky ponechání si kromě vyjmenovaných druhů ryb dle § 16 odst. 2 a 3, § 17 odst. 3 a 4 i lína a amura. Úlovek lína obecného *(Tinca tinca)* je omezen na 4 kusy denně.

V souvislosti s výkonem rybářského práva je nutné dodržovat omezení stanovená dalšími obecně závaznými právními předpisy (zákon o ochraně přírody, zákon o lesích, vyhlášky obcí a měst aj.) pro vjezd motorovým vozidlem, rozdělávání ohně a táboření. Doplňky k popisům revírů, které jsou v soupisu uvedeny, jsou nedílnou součástí bližších podmínek výkonu rybářského práva.

Při lovu na umělou mušku a muškařením v revírech mimopstruhových v době od 1. ledna do 15. června:

Je povoleno lovit pouze s klasickou muškařskou výbavou skládající se z muškařského prutu, muškařského navijáku, muškařské šňůry a návazce v maximální délce odpovídající dvojnásobku délky používaného prutu a s muškami o maximální velikosti 3 cm. Při lovu na „Tenkaru“ (lov na

třepačku) je možné použít pouze prut, návazec a mušku nebo mušky (bez použití navijáku a muškařské šňůry);

- každá muška může být vybavena pouze jedním jednoháčkem;
- je zakázáno používat jakékoliv zátěže umístěné mimo tělo mušky, stejně tak je zakázáno použití jakýchkoliv plovoucích pomůcek jako kulového plovátka, splávku apod. Nástraha nesmí být vybavena doplňky, které svým pohybem zvyšují dráždivost ryby, např. rotujícím plíškem, vrtulkou nebo gumičkou.

Zákaz lovu na srkačku. Za srkačku se považuje krmítko, ke kterému je přímo přivázán návazec s háčkem (případně návazce s háčky).

SOUPIS MIMOPSTRUHOVÝCH REVÍRŮ

441 001 BÍLINA 1 – MO Ústí nad Labem 10 km 26 ha

GPS Z: 50°39'28.475"N, 14°2'37.59"E, K: 50°37'7.838"N, 13°58'1.108"E

Přítok Labe. Od ústí do Labe v Ústí nad Labem až k jezu ve Stadicích. Do revíru patří část Zalužanského potoka od jeho ústí do Modlanského potoka až k propadlině Kateřina a část Modlanského potoka od ústí do Bíliny až k obci Modlany. Ostatní přítoky do revíru nepatří.

Dále do revíru patří:

0. Bílina (hlavní tok)
1. Gustav v k. ú. Varvažov 3,3 ha
   (GPS 50°42'45.53"N, 13°57'13.458"E)
2. Glaser Chabařovice 2,2 ha
   (GPS 50°40'6.572"N, 13°55'24.024"E)
4. Stebno Stebno 0,6 ha
   (GPS 50°36'47.978"N, 14°1'4.967"E)
8. Střížovice Ústí nad Labem 2,0 ha
   (GPS 50°40'27.171"N, 14°0'6.746"E)

Zákaz rozdělávání ohňů včetně grilů. Nejmenší lovná míra okouna říčního je 20 cm. Na revíru platí horní míra kapra obecného 70 cm, ulovený kapr nad 70 cm (včetně) musí být bez prodlení vrácen zpět do revíru.

441 002 BÍLINA 2 – MO Teplice 10 km 146,9 ha

GPS Z: 50°37'7.932"N, 13°58'0.8"E, K: 50°35'39.682"N, 13°51'29.733"E

Přítok Labe. Od jezu mlýna ve Stadicích až k jezu mlýna v Dolánkách. K revíru patří Zalužanský potok *(GPS Z: 50°39'49.162"N, 13°53'20.692"E, K: 50°41'34.561"N, 13°50'0.131"E)* od propadliny Kateřina až k pramenům se všemi přítoky. Modlanský potok *(GPS Z: 50°39'8.504"N, 13°52'34.111"E, K: 50°42'50.022"N, 13°49'25.572"E)* od obce Modlany až k pramenům se všemi přítoky.

Dále do revíru patří:

0. Bílina (hlavní tok)
1. Vápenka v k. ú. Krupka-Vrchoslavice 0,5 ha
   (GPS 50°40'47.661"N, 13°50'55.105"E)
2. Vápenka Přítkov 0,45 ha
   (GPS 50°40'42.501"N, 13°49'50.505"E)
3. Lesní brána Teplice v Čechách 0,5 ha
   (GPS 50°39'7.781"N, 13°48'41.369"E)

4. Bramš Teplice v Čechách 0,3 ha
   (GPS 50°39'0.437"N, 13°49'44.255"E) – vodní plocha 0,15 ha
5. Zrušeno
6. Za hřbitovem – zrušeno
7. Lesní brána 8 Teplice v Čechách 0,4 ha
   (GPS 50°39'10.245"N, 13°48'59.183"E)
8. Karolina I Bžany 4,3 ha
   (GPS 50°35'12.718"N, 13°52'24.356"E)
9. Karolina II Bžany 1,0 ha
   (GPS 50°35'1.835"N, 13°52'22.175"E)
10. Pod lesem II – zrušeno
11. ČSM I Mstišov 35,4 ha
    (GPS 50°39'38.432"N, 13°47'1.627"E)
12. ČSM II Mstišov 1,4 ha
    (GPS 50°39'41.16"N, 13°46'56.183"E)
13. Modlanská Modlany 41,6 ha
    (GPS 50°39'7.234"N, 13°52'31.634"E)
14. Kravín – zrušeno
15. Újezdeček Újezdeček 1,7 ha
    (GPS 50°38'55.428"N, 13°47'46.761"E) – vodní plocha 1,5 ha
16. Dukla I Košťany 3,3 ha
    (GPS 50°39'9.383"N, 13°46'46.144"E)
17. Dukla II Košťany 0,6 ha
    (GPS 50°39'16.657"N, 13°46'32.039"E)
18. U silnice Košťany 0,8 ha
    (GPS 50°39'17.075"N, 13°45'57.244"E)
19. V Lomu Pozorka 13,4 ha
    (GPS 50°39'13.646"N, 13°48'21.206"E)
20. Cihelna – zrušeno
21. Na výsypce Košťany 0,9 ha
    (GPS 50°39'33.393"N, 13°45'53.454"E)
22. Střelnice Kladruby 0,5 ha
    (GPS 50°36'27.049"N, 13°50'9.611"E) – vodní plocha 0,3 ha
23. Kateřina Modlany 39,8 ha
    (GPS 50°39'44.802"N, 13°53'26.959"E)

Na nádrži Modlanská je v levé zátoce pravého břehu zákaz vstupu a lovu ryb ve vyznačeném prostoru (300 m) – vyznačeno tabulemi. Z bezpečnostních důvodů je na celé ploše Modlanské nádrže zákaz vstupu do vody.

Zákaz lovu ryb platí v obecném zájmu v prostoru umělého ostrova u hráze – vyznačeno tabulemi. Na podrevíru č. 13 Modlanská – zákaz lovu z hráze nádrže (betonovými vlnolamy opevněná část hráze od závory u altánu po odtok z nádrže).
Na podrevírech č. 11 ČSM I, č. 13 Modlanská a č. 23 Kateřina platí horní míra kapra obecného 70 cm, ulovený kapr nad 70 cm (včetně) musí být bez prodlení vrácen zpět do revíru.
Na podrevíru č. 13 Modlanská platí přísný zákaz užívání plavidel k jakýmkoliv účelům, včetně účelů rekreačních.
Na podrevíru č. 23 (Kateřina): Zákaz lovu ryb v úseku slepé silnice (50 m) vedoucí do vodní nádrže Kateřina v období od 15. 12. do 15. 2.
Na podrevírech č. 13 Modlanská a č. 23 Kateřina platí: od 16. června do 31. srpna 2020 a 2021 je lov povolen i v době po 24 hod., tj. od 00.00 do 4.00 hod. Pro tuto výjimku MZe dále platí následující pravidla pro lov ryb:

1) **osoba provádějící lov ryb je povinna v době od 00.00 hod. do 4.00 hod. osvětlit místo lovu bílým neoslňujícím světlem. Zakládání otevřených ohňů se pro tyto účely zakazuje;**
2) **osoba provádějící lov je v případě pokračování lovu od 00.00 hod. povinna zapsat nesmazatelným způsobem do oddílu II povolenky k lovu (Evidence docházky a úlovku) nové datum lovu a číslo rybářského revíru. Pokud si osoba provádějící lov nepřisvojila předchozí den žádnou ulovenou rybu, je povinna prázdnou řádku k tomuto dni proškrtnout.**

441 003 BÍLINA 4 – MO Duchcov **129,7 ha**

Přítok Labe. Rybářský revír tvoří propadliny a nádrž Všechlapy. Propadliny:

1.	Hranáč	v k. ú. Duchcov	1,9 ha
	(GPS 50°36'38.612"N, 13°43'52.558"E)		
2.	Osek koupaliště	Osek	3,3 ha
	(GPS 50°37'15.474"N, 13°41'14.827"E)		
3.	Za Pilou	Háj	3,0 ha
	(GPS 50°37'46.079"N, 13°44'24.096"E)		
4.	Jeníkovská	Jeníkov	0,7 ha
	(GPS 50°38'5.850"N, 13°44'38.423"E)		
5.	Vápenka	Lahošť	2,2 ha
	(GPS 50°37'13.799"N, 13°46'23.793"E)		
6.	Kalňák	Zabrušany	1,1 ha
	(GPS 50°36'10.09"N, 13°46'46.18"E)		

7. Rozputl Duchcov 5,2 ha
   (GPS 50°36'53.375"N, 13°44'32.03"E)
8. Bagr – zrušeno
9. Pod 1. májem Háj 3,2 ha
   (GPS 50°37'23.067"N, 13°43'31.907"E)
10. U Luftky Háj 0,6 ha
    (GPS 50°37'37.711"N, 13°44'2.483"E)
11. U Dubu Háj 6,5 ha
    (GPS 50°37'43.685"N, 13°43'41.059"E)
12. Kamenný Jeníkov 2,0 ha
    (GPS 50°37'58.136"N, 13°45'12.63"E)
13. Heřman Zabrušany 3,8 ha
    (GPS 50°36'16.602"N, 13°46'58.998"E)
14. Plemple Duchcov 2,2 ha
    (GPS 50°36'9.183"N, 13°45'35.681"E)
15. Nová Barbora Oldřichov 61,0 ha
    (GPS 50°38'29.19"N, 13°45'23.761"E)
16. nádrž Všechlapy Všechlapy 24,0 ha
    (GPS 50°36'50.686"N, 13°46'57.368"E)
17. U Cihelny – zrušeno
18. Vápenka Lahošť Lahošť 0,7 ha
    (GPS 50°37'6.54"N, 13°45'37.328"E)
19. Propadliny na výsypce - zrušeno
20. Václav – zrušeno
21. Otakar Hrob 8,3 ha
    (GPS 50°39'7.907"N, 13°44'34.168"E)
22. Velký tovární – zrušeno
23. Pod vlečkou – zrušeno (samostatný revír č. 06 441 139)

Doplnění:

Při lovu na nástražní rybičku menší než 15 cm je možné užití pouze jednoháčku – platí na celý revír Bílina 4.

č. 2 Osek koupaliště: v obecném zájmu je lov ryb vymezen pouze do prostoru hráze rybníka od objektu výpustního zařízení až cca 50 metrů za vyústění odbočky do ulice Bezručovy (značeno cedulí). V prostoru dělicí hráze mezi malou a velkou nádrží Oseckého rybníka, jakož i z hráze od autokempu, je lov ryb zakázán.

č. 15 Nová Barbora: celoroční zákaz lovu ryb platí ze soukromých oplocených pozemků vpravo od vjezdu do areálu – vyznačeno tabulemi. Zákaz stanování a táboření mimo autokemp.

Lov ryb z plavidel povolen: povolenku k lovu z plavidla vydává ČRS, z. s., MO Duchcov, plavidlo musí být označeno přiděleným evidenčním číslem, od 1. 6. do 31. 8. zákaz lovu ryb z plavidel 100 m od pláží (prostor od výtoku z nádrže po označené pozemky), nelze použít plavidla poháněná větrem nebo spalovacím motorem, plavidla nesmí být ponechána na břehu nebo vyvázána na břeh nádrže.
Od 1. 6. do 31. 8. v době od 8.00 do 22.00 platí zákaz lovu ryb z pláží (prostor od výtoku z nádrže po označené pozemky).
Horní míra kapra obecného je 70 cm, ulovený kapr nad 70 cm (včetně) musí být bez prodlení vrácen zpět do revíru.
č. 16 nádrž Všechlapy: horní míra kapra obecného je 70 cm, ulovený kapr nad 70 cm (včetně) musí být bez prodlení vrácen zpět do revíru.

441 004 BÍLINA 5 A – MO Bílina 19 km 12 ha
GPS Z: 50°35'39.714"N, 13°51'29.682"E, K: 50°30'35.794"N, 13°41'41.367"E
Přítok Labe. Od jezu starého mlýna v Dolánkách (Ohníči), ř. km 26,4, až k ústí potoka Srpina v Českých Zlatníkách, ř. km 45,7, se všemi přítoky. Bouřlivec je součástí revíru až k nádrži Všechlapy *(GPS 50°36'29.585"N, 13°47'5.15"E)*.
Horní míra kapra obecného je 70 cm, ulovený kapr nad 70 cm (včetně) musí být bez prodlení vrácen zpět do revíru.

441 069 BÍLINA 5 B – MO Bílina 7,6 ha
Do revíru patří:
1. Zrušeno
2. Márinka v k. ú. Světec 6,0 ha
   (GPS 50°34'30.043"N, 13°48'14.882"E)
3. Kostomlatský rybník I a II Kostomlaty 0,9 ha
   (GPS 50°33'47.32"N, 13°52'28.909"E)
   (GPS 50°33'45.837"N, 13°52'30.329"E)
4. Mukov – dočasně mimo provoz

Horní míra kapra obecného je 70 cm, ulovený kapr nad 70 cm (včetně) musí být bez prodlení vrácen zpět do revíru.

441 070 BÍLINA 5 C – MO Bílina 0,9 ha
Do revíru patří:
1. Bezovka v k. ú. Bílina 0,9 ha
   (GPS 50°32'51.461"N, 13°47'50.242"E)

Horní míra kapra obecného je 70 cm, ulovený kapr nad 70 cm (včetně) musí být bez prodlení vrácen zpět do revíru.

441 005 BÍLINA 6 – MO Most 20 km 189 ha

GPS Z: 50°30'35.761"N, 13°41'41.317"E, K: 50°32'52.254"N, 13°35'30.845"E

Přítok Labe. Od ústí potoka Srpina (Lužice) v Českých Zlatníkách, ř. km 45,7, až k zatrubnění u MVE (Povodí Ohře, s. p.), ř. km 61,7 *(GPS Z: 50°30'35.516"N, 13°41'41.045"E, K: 50°31'20.223"N, 13°32'7.704"E)*. Do revíru patří potok Srpina od soutoku s Bílinou v Českých Zlatníkách až k pramenům. Ostatní přítoky jsou chovné a do revíru nepatří.

Do revíru patří:

0. Bílina (hlavní tok)
2. Benedikt v. k. ú. Vtelno 3,9 ha
   (GPS 50°29'36.070"N, 13°40'3.861"E a 50°29'28.127"N, 13°39'48.757"E)
7. Coubalák Louka u Litvínova 2,1 ha
   (GPS 50°35'12.639"N, 13°37'56.025"E)
8. Černice Horní Jiřetín 11,7 ha
   (GPS 50°33'53.035"N, 13°32'15.918"E)
9. Nové vody Jiřetín Horní Jiřetín 42,5 ha
   I *(GPS 50°33'36.909"N, 13°34'47.479"E)*,
   II – Farského 9,5 ha
   (GPS 50°33'34.194"N, 13°34'16.048"E)
11. Havraňské rybníky 1, 2, 3, 5 Havraň 9,5 ha
    (GPS 50°27'5.530"N, 13°36'1.075"E)
12. Kačák Komořany u Mostu 1,6 ha
    (GPS 50°31'43.328"N, 13°34'40.757"E)
14. Lužice 2 Lužice 2,4 ha
    (GPS 50°29'33.814"N, 13°44'41.505"E)
16. Lužice II – přehrada Lužice 3,0 ha
    (GPS 50°29'24.881"N, 13°46'54.358"E)
17. Čepirohy Most-Čepirohy 5,6 ha
    (GPS 50°28'45.898"N, 13°37'23.610"E)
18. Obecní rybník Bečov u Mostu 7,3 ha
    (GPS 50°27'49.462"N, 13°43'27.066"E)
23. Nejedlý II (u vojáků) 1,4 ha
    (GPS 50°32'51.55"N, 13°35'29.44"E)
24. Zrušeno
26. Pod Osadou Litvínov 1,1 ha
    (GPS 50°36'22.930"N, 13°37'50.527"E)
28. Pod Lesíkem Záluží u Litvínova 2,2 ha
    (GPS 50°34'43.631"N, 13°36'15.220"E)

29. Rudý sever — Hamr u Litvínova — 3,2 ha
(GPS 50°35'19.555"N, 13°34'49.579"E)
32. Šedák I — Hamr u Litvínova — 1 ha
(GPS 50°35'27.925"N, 13°34'46.326"E)
34. U Pily II — Mar. Radčice — 11,8 ha
(GPS 50°33'55.833"N, 13°39'41.137"E).
35. Matylda — Most-Souš — 39,7 ha
(GPS 50°31'32.196"N, 13°36'35.142"E)
36. Výsypka Kopisty I, II, III — Souš — 2,2 ha
I *(GPS 50°32'8.506"N, 13°36'22.900"E)*,
II *(GPS 50°32'46.644"N, 13°36'17.301"E)*,
III *(GPS 50°32'39.195"N, 13°35'50.288"E)*
37. Výsypka Janov I, II — Janov u Litv. a H. Jiřetín — 3,2 ha
(GPS 50°34'47.61"N, 13°34'12.96"E)
38. Vítěz — Horní Jiřetín — 4,1 ha
(GPS 50°34'9.635"N, 13°33'32.932"E)
39. Loupnice — Janov u Litvínova — 1,5 ha
(GPS 50°34'44.393"N, 13°33'44.889"E)
40. Braňany pískovna — Braňany — 16,7 ha
(GPS 50°32'2.310"N, 13°40'57.148"E a 50°32'0.852"N, 13°41'17.048"E)
41. Obecní rybník
a přilehlé propadliny — Mar. Radčice – zrušeno
(samostatný revír 06 441 141)

Dodatky:

Horní míra kapra obecného je 70 cm, ulovený kapr nad 70 cm (včetně) musí být bez prodlení vrácen zpět do revíru.

Při ulovení sumečka amerického nesmí být tato ryba vrácena zpět do vody. Při ulovení sumce velkého dosahujícího lovné míry 70 cm se doporučuje tuto rybu nevracet do revíru. Zákaz rozdělávání ohňů a stanování mimo místa k tomu určená. Zákaz poškozování příbřežních dřevin a další vegetace (Zákon o ochraně přírody č 114/1992 sb.) – při porušení bude Rybářská stráž postupovat obzvláště přísně. Příjezd motorovými vozidly k vodě je povolen pouze po vyznačených cestách a jejich parkování je možné jen na určených místech. Není povoleno parkování na travních plochách. Zákaz jakékoliv manipulace s informačními cedulemi (označení revíru, parkování…).

č. 2 Benedikt – V období od 1. 6. do 31. 8. je rybolov zakázán v části nádrže dle Provozního řádu TSmM, a. s. Provozní řád je umístěn na informačních tabulích u nádrže a všichni lovící jsou povinni se jím řídit.

č. 9 Nové vody Jiřetín I – lov ryb z plavidel povolen jen s povolením vydávaným ČRS, z. s., MO Most, zákaz lovu z plavidel v kotvišti, zákaz použití plavidel poháněných větrem nebo jakýmkoliv motorem.
č. 11 Havraňské rybníky – zákaz lovu ryb u rybníka č. 3 (počítá se od hlavní silnice dozadu) z hráze, která prochází středem rybníka z důvodu obecného zájmu – ochrany hnízdění ptactva. **č. 34 U pily II – Zákaz lovu ryb z hráze (komunikace) mezi druhou a třetí nádrží, z důvodu vyjmutí třetí nádrže z rybářského revíru (poloha třetí nádrže – zákaz rybolovu –** *GPS 50°33'54.285"N, 13°40'1.514"E*)**.** Lov ryb z plavidel povolen jen s povolením vydávaným ČRS, z. s., MO Most, zákaz lovu z plavidel v kotvišti, zákaz použití plavidel poháněných větrem či jakýmkoliv motorem. Zákaz lovu z plavidel v kotvišti a do vzdálenosti 25 m od hráze se zákazem lovu. **č. 35 Matylda** – zákaz lovu ryb od výpusti (vnitřní hrana) do vzdálenosti 50 m na každou stranu čelně k autodromu, zákaz vstupu na zařízení výpusti. V období od 1. 6. do 31. 8. je rybolov zakázán v části nádrže dle Provozního řádu TSmM, a. s. Provozní řád je umístěn na informačních tabulích u nádrže a všichni lovící jsou povinni se jim řídit.
Pro příjezd automobilů k nádrži nesmí být používána obslužná komunikace – mimo členy rybářské stráže. Parkování je povoleno pouze na místech vymezených majitelem nádrže, tj. na cestě od zastávky autobusu ZTS Vrbenský po celé trase bývalé silnice až k bývalému železničnímu přejezdu do Souše (souběžně s hlavní silnicí), dále na příjezdové silnici u výpusti a případně dalších místech k parkování dodatečně určených majitelem nádrže. Je zakázáno parkovat v místech výsadby zeleně.
Všichni držitelé platné povolenky k lovu ryb, lovící na propadlinách revíru, jsou povinni dodržovat příslušná ustanovení o vstupu na poddolovaná území. Detailní informace jsou k dispozici na sekretariátu ČRS, z. s., MO Most. Přístup na pozemky, cesty a břehy vodních nádrží je na vlastní nebezpečí.
č. 40 Braňany pískovna – na nádržích je povolen lov ryb z plavidel belly boat v maximálním počtu tří plavidel současně, s písemným individuálním povolením vydaným v MO Most.
Další revíry v rámci ČRS, z. s., MO Most naleznete:

str. 257 **06 441 137 MYSLIVECKÝ RYBNÍK**
str. 259 **06 441 115 NOVÁ VODA CHUDEŘÍN**
str. 259 **06 441 141 OBECNÍ RYBNÍK M. RADČICE**
str. 265 **06 441 114 OPRÁM**
str. 272 **06 441 143 STROUHA**
str. 272 **06 441 116 ŠEDÁK II.**
str. 273 **06 441 136 ŠKVÁROVNA**
str. 273 **06 441 110 U KOSTELA**

441 006 BÍLINA 8 – MO Jirkov 8,4 km 144 ha

GPS Z: 50°30'40.054"N, 13°29'25.106"E, K: 50°29'44.236"N, 13°25'57.021"E

Revír tvoří Bílina, přítok Labe. Od malé vodní elektrárny Povodí Ohře, s. p. (u Dolu Čs. Armády) v ř. km 62,3 v k. ú. Ervěnice až po vtok Bíliny do soutokové nádrže potoka Bíliny a průmyslového přivaděče (Krušnohorský přivaděč) na ř. km 70,7, včetně přítoků.

K revíru patří:

1. Novomlýnský rybník k. ú. Červený Hrádek u Jirkova 3,25 ha *(GPS 50°30'34.725"N, 13°27'34.969"E)*
2. VD Zaječice k. ú. Vrskmaň, Kyjice 17,10 ha *(GPS 50°29'33.874"N, 13°29'4.642"E)*
3. VD Újezd (Kyjice) k. ú. Kyjice, Jirkov, 120,80 ha *(GPS 50°29'42.375"N, 13°28'49.866"E)* Vrskmaň
4. soutoková nádrž přivaděče k. ú. Jirkov 0,90 ha *(GPS 50°29'50.751"N, 13°25'49.237"E)*

Dodatek:

U nádrže Kyjice je odstavení vozidel možné pouze na odstavných plochách, parkovištích. Povodí Ohře, s. p., zakazuje u nádrže stanování a rozdělávání ohňů. Zákaz lovu ryb 50 m od hráze, tzn. také v prostoru mezi hrází a korytem a bezpečnostním přelivem. **Odstavení vozidel před závorami na cestách do nádržního prostoru je přísně zakázáno.**

Na podrevíru č. 3, nádrži Kyjice, je lov ryb z plavidel povolen za následujících podmínek:

– **pro spuštění a vytahování plavidel je vyhrazeno místo pod železničním mostem u plochy určené pro odstavení motorových vozidel.** V případě, že dojde ke zvýšení hladiny vody v nádrži a uvedené plochy nelze ke spouštění lodí využít, **je zakázáno spouštět lodě v jiných částech nádrže,**
– plavidla nesmí být ponechávána (vyvazována) na břehu nádrže,
– platí zákaz plavby a lovu ryb z důvodu ochrany hráze, věžového objektu a bezpečnostního přelivu ve vzdálenosti 50 m a kratší od těchto objektů.

Na podrevíru č. 2, nádrži Zaječice, Povodí Ohře, s. p., se zakazuje stanování a rozdělávání ohňů, vjezd a odstavení vozidel na travnatých plochách v podhrází a v zátopovém území nádrže vymezeném od levého konce hráze až k přítoku Hutního potoka od silnice v obci Zaječice. Na VD Zaječice je možné parkovat na označeném místě u pravého zavázání hráze a podél celé komunikace vedoucí pod hrází. **Při parkování podél komunikace musí být ponechán dostatek prostoru i pro průjezd nákladních vozidel. Zákaz parkování v místě pro otáčení vozidel.**

Horní míra kapra obecného je 70 cm, ulovený kapr nad 70 cm (včetně) musí být bez prodlení vrácen zpět do revíru.

441 007 BLŠANKA 2 A – MO Podbořany 15 km 5 ha

GPS Z: 50°15'31.227"N, 13°31'30.382"E, K: 50°10'26.263"N, 13°25'42.342"E

Přítok Ohře. Od jezu v obci Železná, ř. km 12,6, až po silniční most u soutoku s Podvineckým potokem (u kostela) v obci Kryry, ř. km 27,7.

441 074 BLŠANKA 2 B – MO Podbořany 15,6 ha

Revír tvoří nádrže:

1. Hlubany v k. ú. Hlubany 1,4 ha
   (GPS 50°13'4.602"N, 13°23'13.696"E)
2. Zrušeno
3. Očihovská Očihov 7,2 ha
   (GPS 50°12'35.456"N, 13°26'44.183"E)
4. Petrohradská Petrohrad 2,8 ha
   (GPS 50°8'11.816"N, 13°26'27.567"E)
5. Vrbička – Lína Vrbičky 0,4 ha
   (GPS 50°11'11.291"N, 13°16'34.239"E)
6. Skytalská Skytaly 0,8 ha
   (GPS 50°10'7.89"N, 13°18'37.083"E)
7. Buškovice I Buškovice 3,0 ha
   (GPS 50°13'16.413"N, 13°22'48.127"E)

Zákaz stanování, bivakování a rozdělávání ohně u všech nádrží, parkování jen na vyhrazených místech.

Horní míra kapra obecného je 70 cm, ulovený kapr nad 70 cm (včetně) musí být bez prodlení vrácen zpět do revíru.

Na podrevíru č. 3 – Očihovská – platí zákaz lovu ryb od 18. 5. do 23. 5. 2020 – rybářské závody.

06 441 119 CIHELNA – MO Dolní Poustevna 1,9 ha

GPS 50°59'41.463"N, 14°19'13.804"E

Revír tvoří:

nádrž Cihelna v k. ú. Vilémov 1,9 ha

Lovící si smí ponechat 3 ks kapra obecného v kalendářním týdnu, vyjma měsíců července a srpna.

06 441 112 CIHLÁŘSKÝ RYBNÍK – MO Ústí nad Labem 4,3 ha
GPS 50°46'24.463"N, 14°0'53.816"E
Revír tvoří:
nádrž Cihlářský rybník v k. ú. Tisá 4,3 ha
Zákaz lovu v plážovém úseku břehu určeném ke koupání, dále platí zákaz lovu z hráze až po čerpací objekt. Zakázané úseky vyznačeny cedulemi.

06 441 088 ČERNOC – MO Žatec 2,6 ha
Revír tvoří:
nádrž Černoc v k. ú. Velká Černoc 2,6 ha
GPS 50°11'57.17"N, 13°35'50.008"E
Horní míra kapra obecného je 70 cm, ulovený kapr nad 70 cm (včetně) musí být bez prodlení vrácen zpět do revíru.
Zákaz lovu ryb od 4. 5. do 10. 5. 2020 a od 10. 5. do 16. 5. 2021 – rybářské závody „Květnový pohár".

441 300 ČEJKOVICE – MO Žatec 0,8 ha
GPS 50°18'35.913"N, 13°24'31.533"E
Revír tvoří nádrž Čejkovice v k. ú. Čejkovice
Při lovu ryb platí ustanovení Rybářského řádu ČRS a bližší podmínky výkonu rybářského práva ČRS, z. s., Svč ÚS (porušení může být důvodem pro neposkytnutí pověření k lovu ryb). Na nádrži platí mimopstruhové povolenky s územní platností pro ČRS, z. s., Svč ÚS, celosvazové, celorepublikové a povolenky krátkodobé nebo nečlenské platné pro ČRS, z. s., Svč ÚS.
Na nádrži je kontrolou lovících pověřena pouze rybářská stráž ČRS, z. s., MO Žatec.

06 441 091 ČERNÝ RYBNÍK – MO Velký Šenov 1,1 ha
GPS 50°58'58.78"N, 14°23'20.394"E
Revír tvoří:
Černý rybník v k. ú. Velký Šenov 1,1 ha
Lov ryb je povolen v omezeném úseku dle místního označení tabulemi.
Omezení úlovku kapra obecného na tři kusy za kalendářní týden, vyjma měsíců července a srpna.

07 441 142 ČTVEREC – MO Chrastava 0,4 ha
GPS 50°48'38.810"N, 14°58'10.100"E
Revír tvoří:
nádrž Čtverec v k. ú. Chrastava 0,4 ha

Lovící si smí ponechat 3 ks kapra obecného v kalendářním týdnu, vyjma měsíců července a srpna. Odstavení vozidel je povoleno pouze na panelové ploše u rybníčku (Hlubina) nad revírem, zákaz příjezdu motorovým vozidlem k rybníku Čtverec.
Zákaz lovu z hráze rybníku Hlubina, dle místního označení.

06 441 131 DLAŽKOVICE – MO Libochovice 1,9 ha
GPS 50°27'56.503"N, 13°57'39.046"E
Revír tvoří:
nádrž Dlažkovice v k. ú. Dlažkovice 1,9 ha
Zákaz lovu ryb z tělesa hráze s výpustním zařízením, zákaz odstavení vozidla mimo vyhrazený prostor u zákazové cedule příjezdové komunikace z obce Dlažkovice.
Horní míra kapra obecného je 70 cm, ulovený kapr nad 70 cm (včetně) musí být bez prodlení vrácen zpět do revíru.

441 008 DOBRANOVSKÝ POTOK 2 – MO Nový Bor 1,6 ha
Přítok Ploučnice – Labe. Revír tvoří:
rybník dr. Berbra v k. ú. Pihel 1,6 ha
(GPS 50°43'43.216"N, 14°33'24.104"E)
Lov ryb z hráze je povolen přívlačí nebo za použití mobilních stojanů na pruty. Vstup do vody za účelem rybolovu povolen.
Omezení úlovku kapra obecného na tři kusy za kalendářní týden, vyjma měsíců července a srpna.

07 441 106 DOUBSKÝ RYBNÍK – MO Liberec 2,1 ha
Revír tvoří:
nádrž Doubský rybník v k. ú. Doubí u Liberce 2,1 ha
(GPS 50°43'41.586"N, 15°2'45.308"E)
Zákaz vstupu na jalový přepad a stavidlo.
Omezení úlovku kapra obecného na tři kusy za kalendářní týden, vyjma měsíců července a srpna.

06 441 103 DROUŽKOVICE 1–4 – MO Chomutov 5,9 ha
Revír tvoří nádrže:
1. Drouzkovická nádrž č. 1 v k. ú. Drouzkovice 1,07 ha
(GPS 50°26'49.594"N, 13°25'40.14"E)
2. Drouzkovická nádrž č. 2 Drouzkovice 1,25 ha
(GPS 50°26'43.767"N, 13°25'44.96"E)

3. Droužkovická nádrž č. 3 Droužkovice 2,78 ha
(GPS 50°26'39.313"N, 13°25'48.429"E)
4. Droužkovická nádrž č. 4 Droužkovice 0,82 ha
(GPS 50°26'33.862"N, 13°25'32.055"E)

Podrevír č. 4 – lov ryb zakázán z důvodu ochrany přírody. Na podrevírech č.1–3 jsou cedulemi vyznačeny úseky zákazu lovu ryb z důvodu ochrany přírody. V území revíru platí: zákaz terénních úprav zlepšujících přístup k vodě, zákaz krmení a vnadění ryb včetně krmítek na udici, v území označeném zákazem lovu platí také zákaz vstupu, tj. přesun tímto prostorem na povolená místa.
Zákaz zavážení nástrah a návnad, zákaz umisťování bójek na vodní hladinu. **Zákaz vnadění a krmení ryb, včetně používání koulí i krmítek či jakéhokoliv lákání ryb do místa lovu.**

06 441 126 DROUŽKOVICE 5 – MO Chomutov 10 ha

Revír tvoří nádrž Droužkovice 5 *(GPS 50°26'32.877"N, 13°25'56.805"E)* v k. ú. Droužkovice. Na nádrži jsou cedulemi vyznačeny úseky zákazu lovu ryb z důvodu ochrany přírody.
Zákaz zavážení nástrah a návnad, zákaz umisťování bójek na vodní hladinu. **Zákaz vnadění a krmení ryb, včetně používání koulí i krmítek či jakéhokoliv lákání ryb do místa lovu.**

441 067 FOJTŮV POTOK 2 – MO Liberec 4,5 ha

Revír tvoří:
nádrž Fojtka v k. ú. Fojtka 4,5 ha
(GPS 50°49'23.705"N, 15°3'32.913"E)

Zákaz lovu ryb z hráze a oploceného objektu povodí Labe, zákaz lovu ryb ve vzdálenosti menší než 100 m od hráze. **Omezení úlovku kapra obecného na tři kusy za kalendářní týden, vyjma měsíců července a srpna.**

441 009 HARCOVSKÝ POTOK 2 – MO Liberec 12 ha

Přítok Nisy. Revír tvoří:
1. Údolní nádrž Harcov v k. ú. Liberec 11,0 ha
(GPS 50°46'7.748"N, 15°4'10.801"E)
2. Nádrž Textilana Liberec 0,8 ha
(GPS 50°45'47.149"N, 15°4'26.007"E)

Na ÚN Harcov platí zákaz lovu ryb od tělesa hráze do vzdálenosti 100 m. Z bezpečnostních důvodů zákaz nahazování nástrah proti tělesu hráze.

06 441 122 HAVRÁNEK – MO Č. Kamenice 0,38 ha
GPS 50°48'1.476"N, 14°24'20.050"E
Revír tvoří:

nádrž Havránek	v k. ú.	Dolní Kamenice	0,38 ha

441 010 CHOMUTOVKA 1 – MO Postoloprty 14,6 km 3,6 ha
GPS Z: 50°21'45.214"N, 13°43'5.154"E, K: 50°24'5.629"N, 13°33'48.889"E
Přítok Ohře. Od vtoku do Ohře u Postoloprt až k silničnímu mostu v obci Velemyšleves, ř. km 14,6. Přítoky jsou součástí revíru.

441 011 CHOMUTOVKA 2 – MO Chomutov 13,4 km 40 ha
GPS Z: 50°24'5.958"N, 13°33'48.018"E, K: 50°25'28.768"N, 13°28'45.113"E
Přítok Ohře. Od silničního mostu ve Velemyšlevsi, ř. km 14,6, až k silničnímu mostu v Chomutově u Červeného mlýna, ř. km 28,2. Celý úsek toku je chráněnou rybí oblastí!
Do revíru patří propadliny a nádrže:

1.	Pražská 1	v k. ú.	Údlice	6 ha
	(GPS 50°26'48.923"N, 13°26'42.203"E)			
2.	Pražská 2		Údlice	9,4 ha
	(GPS 50°26'30.945"N, 13°26'38.571"E)			
3.	Pražská 3		Chomutov	1,7 ha
	(GPS 50°26'29.84"N, 13°26'29.45"E)			
4.	Hliniště 1		Černovice	1,0 ha
	(GPS 50°27'26.045"N, 13°21'48.885"E)			
5.	Hliniště 2		Černovice	1,6 ha
	(GPS 50°27'13.955"N, 13°21'33.06"E)			
6.	Nádrž VTŽ		Otvice	17,0 ha
	(GPS 50°28'19.777"N, 13°25'52.23"E)			

Uživatel a správce revíru žádají rybáře, aby u nádrží nestanovali, nerozdělávali oheň a neodstavovali vozidla mimo příjezdové cesty. Horní míra kapra obecného je 70 cm, ulovený kapr nad 70 cm (včetně) musí být bez prodlení vrácen zpět do revíru.
Zákaz zavážení nástrah a návnad, zákaz umisťování bójek na vodní hladinu.

441 012 CHŘIBSKÁ KAMENICE 2 – MO Chřibská 1,2 ha
Přítok Kamenice – Labe. Revír tvoří:
(1. Zrušeno)
(2. Zrušeno)

3. Nádrž Tomiška Chřibská II 1,20 ha
(GPS 50°51'18.656"N, 14°30'20.167"E)

Lovící si smí ponechat 3 ks kapra obecného v kalendářním týdnu, vyjma měsíců července a srpna.

441 013 JEŘICKÝ POTOK 2 – MO Chrastava 8,4 ha

Přítok Nisy.

Revír tvoří nádrže:

1. Oko v k. ú. Chrastava 1,00 ha
(GPS 50°48'12.424"N, 14°58'43.392"E)
2. Záclonárna – zrušeno
3. Hlubina Chrastava 0,30 ha
(GPS 50°48'39.878"N, 14°58'10.997"E)
4. Písečák Oldřichov v Hájích 0,70 ha
(GPS 50°50'27.611"N, 15°4'16.377"E)
5. Nádrž Mlýnice Mlýnice 4,00 ha
(GPS 50°50'32.759"N, 15°1'44.474"E)
6. Luční Chrastava 1,90 ha
(GPS 50°48'41.498"N, 14°58'54.467"E)

Na nádrži Luční (6) je v obecném zájmu zákaz lovu ryb z hráze a ve vzdálenosti 10 m na obě strany od tělesa hráze z důvodu ochrany konstrukce hráze.

Lovící si smí ponechat 3 ks kapra obecného v kalendářním týdnu, vyjma měsíců července a srpna.

441 014 JIŘÍKOVSKÝ POTOK 2 – MO Jiříkov 6 ha

Přítok Sprévy (SRN). Revír tvoří nádrže:

1. Cihelna v k. ú. Jiříkov 1,20 ha
(GPS 50°58'59.856"N, 14°33'50.547"E)
2. Koupaliště I Jiříkov 0,25 ha
(GPS 50°59'10.289"N, 14°33'59.425"E)
3. Textilák I Jiříkov 0,40 ha
(GPS 50°58'46.343"N, 14°33'44.904"E)
4. Textilák II Jiříkov 0,30 ha
(GPS 50°58'43.356"N, 14°33'38.317"E)
5. Mexiko Jiříkov 2,80 ha
(GPS 50°58'30.596"N, 14°34'2.82"E)
6. Ostrovní Jiříkov 0,90 ha
(GPS 50°59'34.442"N, 14°33'55.891"E)

Na nádrži Mexiko (5) platí v obecném zájmu zákaz vstupu podél železničního náspu a chráněné rybí pásmo je vyhlášeno v oblasti od zúžení na konci rybníka směrem k přítoku – označeno cedulemi.
Lovící si smí ponechat 3 ks kapra obecného v kalendářním týdnu, vyjma měsíců července a srpna.

441 015 JIZERA 7 – Severočeský územní svaz, MO Svijany 12 km 36 ha
GPS Z: 50°33'26.751"N, 15°0'50.289"E, K: 50°34'53.451"N, 15°6'47.981"E
Přítok Labe. Od jezu elektrárny Hubálov až k jezu mlýna v Přepeřích s přítoky mimo Žehrovku. Do revíru nepatří štěrkopískoviště Přísovice.

441 017 KAMENICE 3 – MO Česká Kamenice 2,4 ha
Přítok Labe. Revír tvoří:
1. Nádrž Huníkovská v k. ú. Dolní Kamenice 2,0 ha
(GPS 50°46'47.75"N, 14°25'27.534"E)
Podrevír Huníkovská dlouhodobě nelze využít (vypuštěn, nutná rekonstrukce).
(2. Zrušeno)

06 441 128 KARLÍN – MO D. Poustevna 2,1 ha
GPS 50°59'44.24"N, 14°18'01.74"E
Revír tvoří:
nádrž Karlín v k. ú. Dolní Poustevna 2,1 ha
Vymezené pásmo pro lov ryb je striktně mimo příbřežní porosty, tj. na pravém břehu od přítoku (pláž). Není povoleno vnadění zakrmováním, používání krmítek, lov na srkačku a zaplavávání nástrahy.

06 441 121 KOMORA – MO D. Poustevna 0,35 ha
GPS 50°59'00.29"N, 14°16'49.47"E
Revír tvoří:
nádrž Komora v k. ú. Dolní Poustevna 0,35 ha
Lovící si smí ponechat 3 ks kapra obecného v kalendářním týdnu, vyjma měsíců července a srpna.

441 066 KONOJEDSKÉ RYBNÍKY – MO Litoměřice 1,8 ha
Revír tvoří:
Konojedské rybníky v k. ú. Konojedy 1,8 ha
I *(GPS 50°37'15.977"N, 14°21'0.179"E)*,

II *(GPS 50°37'19.611"N, 14°21'10.358"E)* – **dočasně mimo provoz**,
III *(GPS 50°37'27.003"N, 14°21'12.153"E)*

Na nádržích jsou cedulemi vyznačeny úseky zákazu lovu ryb z důvodu ochrany přírody. Nejmenší lovná míra štiky obecné je 60 cm.

07 441 123 KONVALINKA – MO Zákupy 0,8 ha
GPS 50°41'57.21"N, 14°38'56.14"E
Revír tvoří:

nádrž Konvalinka	v k. ú. Zákupy	0,8 ha

441 018 KŘINICE 2 – MO Krásná Lípa 6,0 ha
Přítok Labe.
Revír tvoří tůně a nádrže:

1.	Tůň I	v k. ú. Krásná Lípa	0,5 ha
	(GPS 50°55'16.505"N, 14°30'40.952"E)		
2.	Tůň II	Krásná Lípa	0,8 ha
	(GPS 50°54'1.367"N, 14°31'12.366"E)		
3.	Tůň III	Krásná Lípa	0,2 ha
	(GPS 50°53'58.584"N, 14°31'12.297"E)		
4.	Nádrž Cimrák	Krásná Lípa	2,8 ha
	(GPS 50°54'38.39"N, 14°30'22.776"E)		
5.	Tůň V	Krásná Lípa	1,7 ha
	(GPS 50°53'51.488"N, 14°30'17.039"E)		
6.	Tůň VI	Krásná Lípa	0,1 ha
	(GPS 50°53'49.214"N, 14°30'20.775"E)		

Zákaz lovu ryb ze soukromých pozemků od hráze až k přítoku do nádrže Cimrák podél objektu závodu Eurotopos a v přilehlém mokřadu v zadní přítokové části. Uživatel a správce revíru žádá rybáře, aby neodstavovali vozidla mimo příjezdové cesty.

Lovící si smí ponechat 3 ks kapra obecného v kalendářním týdnu, vyjma měsíců července a srpna.

06 441 109 KYJOV – MO Krásná Lípa 1,35 ha
(GPS 50°54'34.033"N, 14°27'34.165"E)
Revír tvoří:

nádrž Kyjov	v k. ú. Kyjov	1,35 ha

Lovící si smí ponechat 3 ks kapra obecného v kalendářním týdnu, vyjma měsíců července a srpna.

441 019 LABE 1 – MO Děčín 10 km 90 ha

GPS Z: 50°53'15.168"N, 14°13'58.685"E, K: 50°48'40.67"N, 14°13'39.729"E

Od státní hranice se Spolkovou republikou Německo ve Hřensku – ř. km 726,6 – až k ř. km 736,5 u Prostředního Žlebu (asi 1,5 km nad obcí Čertova voda k Děčínu na levém břehu a 1 km pod benzinovou čerpací stanicí Loubí na pravém břehu). Lov ryb z plavidel povolen. Pokud řeka tvoří státní hranici, lze lovit jen do poloviny toku (ř. km 726,6 až 730,0). Přítoky jsou chovné – lov ryb zakázán. **Zákaz lovu ryb v úseku 100 m nad a pod ústím Kamenice do Labe ve Hřensku včetně oblasti soutoku v období od 1. 10. do 30. 11. Horní míra kapra obecného je 70 cm, ulovený kapr nad 70 cm (včetně) musí být bez prodlení vrácen zpět do revíru.**

441 020 LABE 2 – MO Děčín 8 km 90 ha

GPS Z: 50°48'40.638"N, 14°13'39.78"E, K: 50°45'1.734"N, 14°11'4.929"E

Od ř. km 736,5 u Prostředního Žlebu (asi 1,5 km nad obcí Čertova voda k Děčínu na levém břehu a 1 km pod benzinovou čerpací stanicí Loubí na pravém břehu) až k ř. km 744,5 u loděnice mezi Křešicemi na pravém břehu a Chrochvicemi na levém břehu (nad přístavem Rozběsy). Do revíru nepatří Ploučnice a Jílovský potok. Lov ryb z plavidel povolen. Přítoky jsou chovné – lov ryb zakázán. Zákaz lovu ryb v přístavu Loubí, ř. km 737,8 až 740,5 u pravého břehu (tj. od čerpací stanice Loubí po Tyršův most) a v přístavu Rozběsy s vjezdem na levém břehu Labe v ř. km 741,9 v přístavním bazénu. **Horní míra kapra obecného je 70 cm, ulovený kapr nad 70 cm (včetně) musí být bez prodlení vrácen zpět do revíru.**

441 021 LABE 3 – MO Děčín 8 km 90 ha

GPS Z: 50°45'1.701"N, 14°11'4.879"E, K: 50°41'15.105"N, 14°11'30.213"E

Od ř. km 744,5 u loděnice mezi Křešicemi na pravém břehu a Chrochvicemi na levém břehu (nad přístavem Rozběsy) až ř. km 752,5 u obce Přerov na pravém břehu (mezi Těchlovicemi a M. Březnem) a pod obcí Roztoky ve směru na Děčín. Lov ryb z plavidel povolen. Přítoky jsou chovné – lov ryb zakázán. **Horní míra kapra obecného je 70 cm, ulovený kapr nad 70 cm (včetně) musí být bez prodlení vrácen zpět do revíru.**

441 022 LABE 4 – 5 – MO Ústí nad Labem 15 km 165 ha

GPS Z: 50°41'15.056"N, 14°11'30.112"E, K: 50°38'19.464"N, 14°2'53.17"E

Od ř. km 752,5 u obce Přerov na pravém břehu (mezi Těchlovicemi a M. Březnem) a pod obcí Roztoky ve směru na Děčín na levém břehu až k jezu (zdymadlu) ve Střekově, ř. km 767,7 s rybářským právem na zatopených

propadlinách po pravém břehu mimo přítoky. Lov ryb z plavidel povolen. Zákaz lovu ryb v přístavu Krásné Březno, ř. km 761,2 až 762,8 u levého břehu, a v jeho přístavních bazénech s vjezdy na levém břehu Labe v ř. km 762,8 a 763,9.
Na tomto revíru si denně lovící smí ponechat jen dva kusy parmy obecné (vynucená ochrana populace, rozhodnutí uživatele revíru dle § 13 odstavce 9 zákona č. 99/2004 Sb.). Horní míra kapra obecného je 70 cm, ulovený kapr nad 70 cm (včetně) musí být bez prodlení vrácen zpět do revíru.
Zákaz hlubinné přívlače na celém revíru. Nejmenší lovná míra okouna říčního je 20 cm.
Rozhodnutím Krajského úřadu Ústeckého kraje (č.j.: KUUK/41965/2019/ZPZ) byla vyhlášena chráněná rybí oblast (CHRO) pod jezem Střekov v tomto úseku:
Od jezu Střekov, ř. km 767,679 (767,7), *GPS: 50°38'19.291"N, 14°2'52.718"E*, spodní hranice je tvořena linií napříč korytem řeky Labe mezi kovovým molem na pravém břehu, *GPS: 50°38'32.389"N, 14°2'52.848"E,* a odběrným objektem na levém břehu v ř. km 767,27, *GPS: 50°38'31.705"N, 14°2'46.128"E*, označeno cedulemi.

441 023 LABE 6–7 – ÚN STŘEKOV – MO Ústí nad Labem 13,9 km 240 ha

GPS Z: 50°38'19.093"N, 14°2'53.253"E, K: 50°32'42.718"N, 14°2'52.891"E
Od tělesa jezu (zdymadla) ve Střekově, ř. km 767,7 až k ř. km 781,5 v k. ú. V. a M. Žernoseky, Libochovany (Tři kříže – Kalvárie), mimo přítoky.
Lov ryb z plavidel povolen. Zákaz lovu ryb u levého břehu Labe v úseku od jezu Střekov až po ř. km 769,1 vyznačeném na levém břehu (ve směru toku) cedulkou 1 říční kilometráže, u čerpací stanice a obslužné cesty ve Vaňově (100 m za ř. km 769 vyznačeném velkou cedulí na levém břehu), platí pro lov ze břehu i z plavidla. Horní míra kapra obecného je 70 cm, ulovený kapr nad 70 cm (včetně) musí být bez prodlení vrácen zpět do revíru.
Zákaz hlubinné přívlače na celém revíru. Nejmenší lovná míra okouna říčního je 20 cm.

441 024 LABE 8 – MO Litoměřice 6 km 77 ha

GPS Z: 50°32'42.718"N, 14°2'52.942"E, K: 50°30'59.786"N, 14°4'26.34"E
Od ř. km 781,5 v k. ú. V. a M. Žernoseky, Libochovany (Tři kříže – Kalvárie) až k jezu Lovosice, ř. km 787,5, mimo Milešovský potok a štěrkoviště v Žernosekách. Lov ryb z plavidel povolen. Osobám provádějícím lov ryb

je zakázán lov pod pohyblivým jezem v Lovosicích na levém břehu Labe, tj. břehu ostrova, do vzdálenosti 50 m od jezu a na pravém břehu Labe u Píšťan do vzdálenosti 150 m od jezu, a s pomocí plavidla od jezu až po ř. km 786,6. Zákaz lovu ryb ve vymezené vodní ploše v Malých Žernosekách, ř. km 782,1 až 782,3 u levého břehu, v její provozní době. Vstup na Havraní ostrov přes zařízení plavební komory je v obecném zájmu zakázán (sankce blokovou pokutou). Osobám provádějícím lov ryb je zakázán lov v přístavu Lovosice, ř. km 786,8–787,1. Součástí revíru je pískovna Havraní ostrov *(GPS 50°30'56.743"N, 14°4'8.12"E)* v k. ú. Lovosice – 5,9 ha. Součástí revíru je dále potok Modla od Labe k pramenům *(GPS Z: 50°31'3.149"N, 14°3'19.346"E, K: 50°29'4.064"N, 14°2'35.238"E)*, lov ryb udicí je na Modle zakázán v úseku Želechovice – prameniště. Horní míra kapra obecného je 70 cm, ulovený kapr nad 70 cm (včetně) musí být bez prodlení vrácen zpět do revíru.

Nejmenší lovná míra okouna říčního je 20 cm a štiky obecné 60 cm.

441 025 LABE 9 – MO Litoměřice 8 km 100 ha

GPS Z: 50°30'59.77"N, 14°4'26.417"E, K: 50°31'34.917"N, 14°10'48.839"E

Od jezu Lovosice, ř. km 787,5, až k jezu České Kopisty, ř. km 795,7, se všemi přítoky mimo Ohři a Starou řeku. Lov ryb z plavidel povolen. Osobám provádějícím lov ryb je zakázán lov nad pohyblivým jezem v Lovosicích s pomocí plavidla od jezu až po ř. km 787,9. Zákaz lovu ryb v přístavu Prosmyky, ř. km 788,4 až 769,0 u levého břehu. Osobám provádějícím lov ryb je zakázán lov pod pohyblivým jezem v Českých Kopistech s pomocí plavidla od ř. km 749,9 až k jezu.

Revír dále tvoří ramena a tůně:

- rameno Žalhostice v k. ú. Žalhostice
  (GPS 50°31'20.204"N, 14°5'34.756"E)
- tůň Žalhostice Žalhostice
  (GPS 50°31'19.832"N, 14°5'49.44"E)
- rameno Písečný ostrov Litoměřice
  (GPS 50°31'51.448"N, 14°7'24.788"E)
- rameno Mlýnská strouha Litoměřice
  (GPS 50°31'55.619"N, 14°8'22.669"E)
- tůň Vojenská – pod nákladním nádražím ČD Litoměřice
  (GPS 50°31'50.119"N, 14°9'27.355"E)
- tůň Slavík Litoměřice-Třeboutice
  (GPS 50°31'49.845"N, 14°9'45.569"E)

Horní míra kapra obecného je 70 cm, ulovený kapr nad 70 cm (včetně) musí být bez prodlení vrácen zpět do revíru.
Nejmenší lovná míra okouna říčního je 20 cm a štiky obecné 60 cm.

441 026 LABE 10 – MO Litoměřice 6 km 90 ha
GPS Z: 50°31'34.917"N, 14°10'48.915"E, K: 50°29'7.128"N, 14°14'5.245"E
Od jezu České Kopisty, ř. km 795,7, až k ř. km 801,9 (tj. asi 1 km po proudu od Libotenic na levém břehu a Lounek na pravém břehu) se všemi přítoky. K revíru nepatří potoky Úštěcký a Luční. Lov ryb z plavidel povolen. Osobám provádějícím lov ryb je zakázán lov nad pohyblivým jezem v Českých Kopistech s pomocí plavidla od jezu až po ř. km 796,0. Zákaz lovu ryb ve vymezené vodní ploše v Třebouticích, ř. km 796,2 až 797,2 u pravého břehu, v její provozní době.
Horní míra kapra obecného je 70 cm, ulovený kapr nad 70 cm (včetně) musí být bez prodlení vrácen zpět do revíru.
Nejmenší lovná míra okouna říčního je 20 cm a štiky obecné 60 cm.

441 027 LABE 11–12 – MO Roudnice nad Labem 17 km 280 ha
GPS Z: 50°29'7.064"N, 14°14'5.297"E, K: 50°28'26.465"N, 14°20'43.602"E
Od ř. km 801,9, (tj. asi 1 km po proudu od Libotenic na levém břehu a Lounek na pravém břehu) až k jezu Štětí-Račice, ř. km 818,9 – se všemi přítoky a tůněmi, vyjma Kapucínské tůně. Lov ryb z plavidel povolen. Osobám provádějícím lov ryb je zakázán lov pod a nad pohyblivým jezem v Roudnici nad Labem s pomocí plavidla od ř. km 808,0 až po ř. km 810,0. Zákaz lovu ryb ve vymezené vodní ploše v Roudnici nad Labem, ř. km 810,4 až 811,0 u pravého břehu, v její provozní době. Osobám provádějícím lov ryb je zakázán lov pod pohyblivým jezem ve Štětí-Račicích s pomocí plavidla od ř. km 818,1 až k jezu. Do revíru nepatří potok Obrtka.
Zákaz lovu ryb 50 m nad a pod elektrárnou v Roudnici nad Labem z důvodu umístění rybího přechodu. Označeno cedulí, vzdálenost zákazu je vyznačená nástřikem značky na betonovém břehu.
Horní míra kapra obecného je 70 cm, ulovený kapr nad 70 cm (včetně) musí být bez prodlení vrácen zpět do revíru.
Nejmenší lovná míra okouna říčního je 20 cm a štiky obecné 60 cm.

441 028 LABE 13 – MO Štětí 11 km 200 ha
GPS Z: 50°28'26.465"N, 14°20'43.653"E, K: 50°24'2.33"N, 14°27'0.747"E
Od jezu Štětí-Račice, ř. km 818,9, až k jezu v Dolních Beřkovicích, ř. km 830,5, se všemi přítoky mimo Liběchovský potok. Lov ryb z plavidel

povolen. Osobám provádějícím lov ryb je zakázán lov nad pohyblivým jezem ve Štětí-Račicích s pomocí plavidla od jezu až po ř. km 819,5. Osobám provádějícím lov ryb je zakázán lov pod pohyblivým jezem v Dolních Beřkovicích s pomocí plavidla od ř. km 829,9 až k jezu.

Horní míra kapra obecného je 70 cm, ulovený kapr nad 70 cm (včetně) musí být bez prodlení vrácen zpět do revíru.

Zákaz lovu ryb v níže uvedených úsecích řeky Labe:

- na pravém břehu Labe v úseku 50 m od výpusti papírenských odpadních vod (Mondi, a. s. – výpustní objekt označen cedulí), v ř. km 820,75 až 820,70,
- ze břehu v oploceném areálu Čepro, a. s. na levém břehu Labe mezi obcemi Horní Počaply a Hněvice, v úseku od ř. km 823,85 až po ř. km 824,05,
- ze břehu přístavního bazénu areálu Čepro, a. s. na levém břehu Labe mezi obcemi Horní Počaply a Hněvice, dle označení.

Dále dle rozhodnutí (Č.j.: KUUK/25815/2019/ZPZ):

Zákaz lovu ryb z můstků vtokového a výtokového objektu Elektrárny Mělník (ČEZ) a v uvedených objektech, tj. ve výtokovém a vtokovém kanálu.

Zákaz lovu ryb v úseku pod a nad soutokem výtokového objektu (výpustního kanálu) Elektrárny Mělník (ČEZ) a řeky Labe, včetně zákazu lovu z plavidel v uvedeném úseku, tj. zákaz lovu ryb na řece Labi v úseku od ř. km 827,2 po ř. km 827,4 dle označení cedulemi.

06 441 138 LENEŠICKÁ TŮŇ – MO Louny 0,3 ha

GPS 50°22'20.409"N, 13°44'25.709"E

Revír tvoří:

Lenešická tůň	v k. ú. Lenešice	0,3 ha

441 029 LIBĚCHOVSKÝ POTOK – MO Dubá 3 ha

GPS 50°31'37.208"N, 14°32'56.43"E

Přítok Labe. Revír tvoří nádrž:

Rozprechtická	v k. ú. Rozprechtice	3,0 ha

06 441 133 LIBOCKÝ POTOK 1A – MO Žatec 3,6 ha

GPS Z: 50°19'56.749"N, 13°30'48.669"E, K: 50°18'23.183"N, 13°25'1.827"E

Přítok Ohře. Revír tvoří vodní tok Liboc v úseku od silničního mostu v obci Libočany po silniční most v obci Čejkovice.

06 441 093 LOUČENSKÝ POTOK – MO Duchcov 8 km 2,4 ha
Přítok Bíliny. Od vtoku potoka Bouřlivec do nádrže Všechlapy k soutoku s Loučenským potokem *(GPS Z: 50°36'51.167"N, 13°46'40.703"E, K: 50°36'55.891"N, 13°46'28.062"E)* a Loučenský potok od soutoku s Bouřlivcem až k jezu u železničního přejezdu silnice Lom–Duchcov *(GPS Z: 50°36'55.891"N, 13°46'28.062"E, K: 50°36'0.76"N, 13°41'4.405"E)*, včetně přítoků, tj. Hájského potoka v celé délce a Oseckého potoka v celé délce. Hájský a Osecký potok jsou chráněnou částí revíru, lov ryb udicí zakázán. Při lovu na nástražní rybičku menší než 15 cm je možné užití pouze jednoháčku.

06 441 120 MALHOSTICKÝ RYBNÍK – MO Teplice 12,4 ha
GPS 50°36'34.169"N, 13°55'29.332"E
Revír tvoří:
nádrž Malhostický rybník v k. ú. Malhostice 12,4 ha
Lov ryb je povolen pouze z přístupových míst na hrázi (v oblasti tělesa místní komunikace). Přísný zákaz vstupu do rákosin a porostů, zákaz poškozování vegetace pro vytváření lovných míst, zákaz lovu z plavidel.

441 032 MANDAVA 3 – MO Rumburk 6,3 ha
Přítok Nisy.
Revír tvoří nádrže:
1. Zátiší v k. ú. Rumburk 1,20 ha
   (GPS 50°55'52.486"N, 14°31'57.367"E)
2. Tůň Rumburk 0,90 ha
   (GPS 50°58'12.277"N, 14°32'20.46"E)
(3. Zrušeno)
4. Pískovna Rumburk 1,20 ha
   (GPS 50°57'12.802"N, 14°32'23.303"E) – mimo provoz
5. Podhájí Rumburk 3,00 ha
   (GPS 50°56'21.958"N, 14°32'20.795"E)

Na nádrži Podhájí platí zákaz lovu ryb z tělesa hráze a z ostrůvku. Na nádrži Zátiší platí zákaz lovu ryb z ostrůvku. **Lovící si smí ponechat 3 ks kapra obecného v kalendářním týdnu, vyjma měsíců července a srpna.**

06 441 099 MARKVARTICKÝ RYBNÍK – MO Česká Kamenice 2,8 ha
Revír tvoří:
Markvartický rybník v k. ú. Markvartice 2,8 ha
(GPS 50°46'36.845"N, 14°21'15.059"E)
Zákaz lovu ryb z hráze rybníka.

07 441 095 MARKVARTICKÝ RYBNÍK V PODJEŠTĚDÍ – MO Jablonné v Podještědí 8,8 ha

GPS 50°46'12.015"N, 14°46'36.449"E

Revír tvoří:

Markvartický rybník v k. ú. Markvartice v Podještědí 8,8 ha

Lov ryb povolen z celé hráze a od stavidla až 100 m za Zdislavinu studánku (úsek je označen cedulemi). Lov ze soukromých pozemků nebo z pozemků nepřístupných z veřejné komunikace je zakázán (celá pravobřežní linie od přítoku až po hráz). Zákaz odstavení vozidel na hrázi rybníka.

Omezení úlovku kapra obecného na tři kusy za kalendářní týden, vyjma měsíců července a srpna.

441 035 MŠENO – přehrada – MO Jablonec nad Nisou 26,5 ha

Revír tvoří:

nádrž I (spodní) v k. ú. Mšeno nad Nisou 26,5 ha

(GPS 50°43'59.719"N, 15°10'9.98"E)

Horní míra kapra obecného je 70 cm, ulovený kapr nad 70 cm (včetně) musí být bez prodlení vrácen zpět do revíru. Na nádrži platí zákaz lovu ryb ve vzdálenosti 100 m od hráze s vymezením této vzdálenosti budovou loděnice na jedné a věžičkou na druhé straně. Přítok je chovný – lov ryb zakázán.

06 441 137 MYSLIVECKÝ RYBNÍK – MO Most 2 ha

GPS 50°27'57.355"N, 13°37'49.861"E

Revír tvoří:

Myslivecký rybník v k. ú. Líšnice 2 ha

Horní míra kapra obecného je 70 cm, ulovený kapr nad 70 cm (včetně) musí být bez prodlení vrácen zpět.

07 441 117 NEZBEĎÁK – MO Liberec 0,17 ha

GPS 50°47'38.229"N, 15°3'50.568"E

Revír tvoří:

nádrž Nezbeďák v k. ú. Ruprechtice 0,17 ha

Omezení úlovku kapra obecného na tři kusy za kalendářní týden, vyjma měsíců července a srpna.

441 036 NISA LUŽICKÁ 1 – MO Hrádek nad Nisou 2 km 3 ha

GPS Z: 50°52'13.945"N, 14°49'24.414"E, K: 50°51'16.244"N, 14°49'24.834"E

Od státní hranice se SRN a Polskem, kde řeka opouští území ČR – ř. km 0,00 – až k poslednímu silničnímu mostu přes Nisu na území ČR před

odtokem do SRN a Polska (v blízkosti rekreačního areálu Kristýna), ř. km 2,00.

441 077 NISA LUŽICKÁ 1B – MO Hrádek nad Nisou 14 ha

Přítok Nisy.

Revír tvoří nádrž:

Propadlina Kristýna v k. ú. Hrádek nad Nisou 14,0 ha
(GPS 50°51'42.639"N, 14°49'34.648"E)

V obecném zájmu je zakázán lov ryb v sesuvné části propadliny Kristýna (to je hráz mezi propadlinou a Nisou).

Na Kristýně platí zákaz lovu ryb na plážích v době od 1. 6. do 31. 8. v čase od 9.00 do 18.00 hodin.

441 037 NISA LUŽICKÁ 2 – MO Liberec 8,0 ha

Revír tvoří nádrže:

1. Pivovarská 1–8 v k. ú. Vratislavice 2,1 ha
   GPS 50°45'11.875"N, 15°5'26.044"E
   GPS 50°45'19.333"N, 15°5'20.662"E
   GPS 50°45'18.002"N, 15°5'25.967"E
   GPS 50°45'17.206"N, 15°5'28.721"E
   GPS 50°45'19.812"N, 15°5'30.053"E
   GPS 50°45'20.975"N, 15°5'32.454"E
   GPS 50°45'24.859"N, 15°5'34.248"E
   GPS 50°45'27.090"N, 15°5'36.804"E
2. Pekelská 1–3 Proseč 1,6 ha
   GPS 50°44'14.016"N, 15°6'38.644"E
   GPS 50°44'20.168"N, 15°6'37.868"E
   GPS 50°44'15.800"N, 15°6'51.479"E
3. Kunratická 1–3 Vratislavice 2,3 ha
   GPS 50°44'51.993"N, 15°6'0.718"E
   GPS 50°44'56.380"N, 15°6'0.600"E
   GPS 50°44'59.390"N, 15°6'1.678"E
4. Zrušeno
5. Mlýnský rybník (Teichmühle) Vesec 2,0 ha
   GPS 50°43'55.575"N, 15°4'43.418"E

Na Pivovarských, Kunratických a Pekelských rybnících zákaz parkování v těsné blízkosti nádrží. Omezení úlovku kapra obecného na tři kusy za kalendářní týden, vyjma měsíců července a srpna.

06 441 090 NOVÁ – MO Jiříkov **1,3 ha**
Revír tvoří:
Nádrž Nová v k. ú. Jiříkov 1,3 ha
(GPS 50°59'32.519"N, 14°33'35.16"E)
Zákaz lovu ryb z hráze!
Lovící si smí ponechat 3 ks kapra obecného v kalendářním týdnu, vyjma měsíců července a srpna.

06 441 115 NOVÁ VODA CHUDEŘÍN – MO Most **3,5 ha**
GPS 50°35'33.391"N, 13°35'11.822"E
Revír tvoří:
Nádrž Nová voda Chudeřín v k. ú. Chudeřín u Litvínova 3,5 ha
Horní míra kapra obecného je 70 cm, ulovený kapr nad 70 cm (včetně) musí být bez prodlení vrácen zpět.

06 441 125 NOVÝ RYBNÍK – MO Ústí nad Labem **11,6 ha**
GPS 50°41'55.18"N, 13°56'58.71"E
Revír tvoří:
Nádrž Nový rybník v k. ú. Chlumec u Chabařovic 11,6 ha
Doplnění:
Zákaz lovu z pozemků sloužících ke koupání a rekreaci dle místního vyznačení v období od 1. 6. do 30. 9.
Zákaz příjezdu motorových vozidel k vodní ploše, zavážení nástrah a návnad, lovu a krmení ryb z plavidel, umísťování bójek na vodní hladinu, uchovávání ryb z přechozího dne ve vezírku, rozdělávání ohňů a táboření v bezprostředním okolí nádrže.
V případě porušení uvedených zákazů bude rybářská stráž postupovat s maximální přísností. Horní míra kapra obecného je 70 cm, ulovený kapr nad 70 cm (včetně) musí být bez prodlení vrácen zpět do revíru.

06 441 101 NUDLE-MASOKOMBINÁT – MO Chomutov **3,15 ha**
GPS 50°26'29.585"N, 13°25'1.37"E
Revír tvoří propadlina:
Nudle k. ú. Chomutov 3,15 ha

06 441 141 OBECNÍ RYBNÍK M. RADČICE – MO Most **6,0 ha**
GPS 50°34'36.054"N, 13°40'14.521"E
Revír tvoří nádrž:
Obecní rybník v k. ú. Mariánské Radčice 6,0 ha

Horní míra kapra obecného je 70 cm, ulovený kapr nad 70 cm (včetně) musí být bez prodlení vrácen zpět do revíru.

441 038 OHŘE 1 – MO Litoměřice 16 km 87,9 ha

GPS Z: 50°31'44.127"N, 14°8'9.799"E, K: 50°25'58.459"N, 14°8'58.269"E

Přítok Labe. Od ústí do Labe v Litoměřicích až k jezu v Hostěnicích, včetně přítoků. K revíru patří též Brozanská strouha – 1,6 ha *(GPS Z: 50°27'40.399"N, 14°9'22.968"E, K: 50°26'0.08"N, 14°8'58.519"E)* a Stará Ohře. Lov z plavidel povolen na hlavním toku.

V Terezíně v úseku od silničního mostu až k jezu je v období od 16. 3. do 31. 7. včetně lov ryb zakázán (hromadné migrace ryb a jejich rozmnožování na trdlištích).

Zákaz vstupu k řece Ohři přes areál Dyntex a tenisové kurty Povodí Ohře, s. p., v Terezíně u silničního mostu.

Část revíru, tzv. Stará Ohře, je chovný úsek MO Litoměřice – lov ryb zakázán.

Revír tvoří dále podrevíry – ramena a rybníky:

0. Ohře (hlavní tok)
1. Rameno Ryncál 2,0 ha
   (GPS 50°30'34.49"N, 14°10'22.976"E)
2. Kemp Brozany 3,1 ha
   (GPS 50°27'1.822"N, 14°9'20.675"E)
3. Ramena Doksany a Nové Dvory 5,7 ha
   (GPS Z: 50°27'25.542"N, 14°9'25.692"E,
   K: 50°26'59.998"N, 14°9'48.254"E)
   (GPS 50°26'51.882"N, 14°9'58.741"E)
4. Rybník Doksany 2,1 ha
   (GPS 50°22'50.097"N, 13°46'58.492"E)
5. Rameno Kliment 4,1 ha
   (GPS 50°26'16.454"N, 14°9'55.384"E)
6. Rameno Třešňovka, Bohušovice nad Ohří 0,6 ha
   (GPS Z: 50°29'50.26"N, 14°9'27.254"E,
   K: 50°29'42.098"N, 14°9'8.924"E)
7. Rameno Mlékárna 1,6 ha
   (GPS 50°29'7.315"N, 14°8'53.041"E)

Horní míra kapra obecného je 70 cm, ulovený kapr nad 70 cm (včetně) musí být bez prodlení vrácen zpět do revíru.

Na revíru jsou parma obecná a podoustev říční celoročně hájeny! Nejmenší lovná míra okouna říčního je 20 cm a štiky obecné 60 cm.

441 039 OHŘE 2–3 – MO Libochovice 23 km 73 ha

GPS Z: 50°25'58.442"N, 14°8'58.168"E, K: 50°24'3.18"N, 13°56'23.101"E

Přítok Labe. Od jezu v Hostěnicích až k jezu v Košticích, včetně přítoků. Do revíru patří Pístecká tůň 1,2 ha *(GPS 50°25'28.5"N, 14°8'41.283"E)*. Na Pístecké tůni platí zákaz krmení a vnadění mimo udici. Na Pístecké tůni platí zákaz lovu ryb v období od 1. 6. do 31. 8. z příbřežního pozemku z důvodu rekreace *(GPS 50°25'29.198"N, 14°8'44.045"E)* od 8 do 20 hod. na místě vyznačeno cedulemi. Lov z plavidel na toku povolen.

Horní míra kapra obecného je 70 cm, ulovený kapr nad 70 cm (včetně) musí být bez prodlení vrácen zpět do revíru.

Zákaz lovu ryb v slepém rameni řeky Ohře u MVE Libochovice.

441 079 OHŘE 2–3 B – MO Libochovice 0,5 ha

Revír tvoří:

zátoka pod zámkem v k. ú. Libochovice 0,5 ha
(GPS 50°24'16.866"N, 14°2'35.883"E)

441 040 OHŘE 4–5 – MO Louny 31 km 100 ha

GPS Z: 50°24'3.179"N, 13°56'22.974"E, K: 50°21'27.75"N, 13°44'9.116"E

Přítok Labe. Od jezu mlýna v Košticích až k jezu v Březnu u Postoloprt včetně přítoků a nádrží. Na revíru platí zákaz lovu ryb v úseku od jezu u Jiráskova mlýna v Lounech až po konec zahrad u železničního mostu trati ČD Louny–Most, a to po směru toku řeky z levého břehu.

Zákaz lovu ryb z levého břehu řeky od prvního soukromého pozemku (plotu k vodě; *GPS: 50°21'47.59"N, 13°47'27.06"E)* cca 300 m nad lávkou pro pěší v Masarykových sadech *(u výstaviště)* po překlenutí řeky tvořené kovovou konstrukcí cca 300 m pod silničním mostem Louny–Most *(GPS: 50°21'59.32"N, 13°46'59.98"E)*.

0. Ohře (hlavní tok)
1. Rameno v k. ú. Počedělice 7,0 ha
   (GPS Z: 50°22'41.024"N, 13°53'45.036"E, K: 50°22'30.356"N, 13°53'51.891"E)
2. Pískovna Lenešice 3,0 ha
   (GPS 50°22'46.702"N, 13°46'59.781"E)
3. Lounská tůň Louny 0,6 ha
   (GPS 50°21'42.073"N, 13°47'48.468"E)

Lov z plavidel na toku povolen.

Smolnický potok je chráněnou rybí oblastí dle rozhodnutí ŽP 649/00-207/Paz.

V okolí tohoto podrevíru je přísný zákaz vjezdu a parkování motorových vozidel – CHKO České středohoří.

441 041 OHŘE 6 – MO Postoloprty 10 km 25 ha

GPS Z: 50°21'27.749"N, 13°44'9.014"E, K: 50°19'54.549"N, 13°39'59.835"E

Přítok Labe. Od jezu mlýna v Březnu u Postoloprt až k jezu mlýna v Mradicích včetně přítoků mimo Chomutovku.

Podrevír Lenešická tůň – zrušeno (vyhlášen jako samostatný revír č. 06 441 138) Lov z plavidel na toku povolen. Pod jezem v Mradicích platí zákaz lovu ryb z ostrova a v úseku 100 m pravého břehu odpadního kanálu od výtoku z MVE.

Od jezu v Mradicích po zaústění odpadního kanálu MVE do Ohře platí zákaz lovu ryb od 16. 3. do 30. 6. včetně (hromadné migrace ryb a jejich rozmnožování na trdlištích).

441 042 OHŘE 7 – MO Žatec 17 km 35 ha

GPS Z: 50°19'54.485"N, 13°39'59.887"E, K: 50°20'8.842"N, 13°32'34.435"E

Přítok Labe. Od jezu mlýna v Mradicích až k silničnímu mostu č. 27 – 041 (Most–Plzeň) v Žatci. Do revíru patří část Blšanky *(GPS Z: 50°19'6.076"N, 13°36'33.704"E, K: 50°15'31.307"N, 13°31'30.329"E)*

od ústí do Ohře až k jezu v obci Železná.

Potok Hutná od ústí do Ohře až k pramenům je chovnou částí revíru – lov ryb zakázán. Přítok Liboc do revíru nepatří. Lov z plavidel na toku povolen. Na revíru je parma obecná celoročně hájena!

Horní míra kapra obecného je 70 cm, ulovený kapr nad 70 cm (včetně) musí být bez prodlení vrácen zpět do revíru.

Nejmenší lovná míra pstruha obecného a lipana podhorního je 40 cm! V jednom dni si lovící smí ponechat 1 ks pstruha obecného a 1 ks lipana podhorního.

441 043 OHŘE 9 – ÚDOLNÍ NÁDRŽ NECHRANICE – Severočeský územní svaz 15 km 1300 ha

GPS Z: 50°22'14.693"N, 13°25'9.173"E, K: 50°21'55.583"N, 13°17'33.006"E

Údolní nádrž Nechranice.

Od tělesa hráze údolní nádrže Nechranice až k jezu v Želině.

Nejmenší lovná míra okouna říčního je 20 cm.

Od 16. června do 31. srpna 2020 a 2021 je lov povolen i v době po 24 hod., tj. od 00.00 do 4.00 hod. Pro tuto výjimku MZe dále platí následující pravidla pro lov ryb:

1) osoba provádějící lov ryb je povinna v době od 00.00 hod. do 4.00 hod. osvětlit místo lovu bílým neoslňujícím světlem. Zakládání otevřených ohňů se pro tyto účely zakazuje;

2) osoba provádějící lov je v případě pokračování lovu od 00.00 hod. povinna zapsat nesmazatelným způsobem do oddílu II povolenky k lovu (Evidence docházky a úlovku) nové datum lovu a číslo rybářského revíru. Pokud si osoba provádějící lov nepřisvojila předchozí den žádnou ulovenou rybu, je povinna prázdnou řádku k tomuto dni proškrtnout.

V obecném zájmu je zákaz vstupu do území sesuvu půdy na levém břehu nádrže – vyznačeno tabulemi.

Zákaz lovu ryb od vtoku Čachovického-Lužického potoka 100 m na obě strany od 1. 12. do 31. 3. včetně, nevyjímaje ústí potoka v délce 100 m.

Zákaz lovu ryb v úseku řeky Ohře cca 450 m, od jezu v Želině až po příčnou linii s nejníže situovanou budovou usedlosti na pravém břehu (po směru toku) v katastru obce Rokle, Želina (s koncem asfaltové komunikace), a to v období od 1. 1. do 15. 6. včetně.

V odpadním kanálu malé vodní elektrárny (ČEZ Tušimice) je lov ryb zakázán. Celoroční zákaz lovu ryb ze staveb tělesa jezu v Želině.

Zákaz používání plovoucích kotvených bójí pro označování lovných a vnaděných míst a pro kotvení plavidel na celé ploše revíru. **Lov ryb z plavidel je povolen jen při dodržování stanovených zásad a s povolením, které vydává ČRS, z. s., Svč ÚS, v Rybářském domově ve Vikleticích, korespondenčně přes www.crsusti.cz, nebo MO Chomutov, Kadaň, Klášterec n. o., Louny, Podbořany, Žatec.**

Provoz plavidel se spalovacími motory je zakázán vyhláškou k zákonu o vodách.

Rozhodnutím OkÚ Chomutov č. j. RŽP-II/Pit-8735/98 je chráněno shromaždiště bahňáků (ptactva) v úseku od kotviště lodí u Lužického potoka po osadu Modrá štika, a to od 15. 7. do 30. 9. V tomto období se zakazuje v uvedeném úseku lov ryb ze břehu. Lov ryb je povolen pouze z plavidel ve vzdálenosti nejméně 20 m od aktuální hranice vodní hladiny. V době ochrany je rovněž zakázáno přistávat s plavidly a zajíždět s nimi do vzdálenosti menší než 20 m od aktuální hranice vodní hladiny.

Zákaz hlubinné přívlače.

Na březích VD Nechranice je vymezen nádržní prostor betonovými sloupky (patníky) u příjezdových cest. Do nádržního prostoru je zakázáno vjíždět motorovými vozidly (vyjma spouštění lodě). V nádržním prostoru je zakázáno bivakování a stanování, poškozování břehů např. zarážením kůlů pro kotvení lodí (mimo kotviště), umisťování odpadu, rozdělávání ohně, vyřezávání keřů, kácení stromů apod. Plavidla smí kotvit jen na vyhrazených kotvištích nebo místech označených plavebním znakem

„P“ pro povolené stání, příp. v bezprostřední blízkosti vlastního pozemku v přítokové části VD. Stanovat lze jen na vyhrazených tábořištích.
Úřední hodiny Rybářského domova Vikletice s prodejem povolenek, recepcí rekreačního zařízení a rybářskou prodejnou (odloučené pracoviště Severočeského územního svazu) jsou od dubna do konce října, středa až neděle 8.00 až 10.00 a 15.00 až 17.00 hodin, nebo dle dohody.

441 044 OHŘE 10 – MO Kadaň 6 km 62 ha
GPS Z: 50°21'55.647"N, 13°17'32.953"E, K: 50°22'58.037"N, 13°12'56.599"E
Přítok Labe. Od jezu v obci Želina až k čerpací stanici v Mariánském údolí. Do revíru patří jen přítoky z pravé strany od Želiny až k obci Zásada.
Do revíru patří:

0. Ohře (hlavní tok)
2. Miřetická v k. ú. Miřetice 0,7 ha
   (GPS 50°18'43.684"N, 13°17'2.048"E)
3. Velký Hradec Hradec 9,0 ha
   (GPS 50°22'11.06"N, 13°18'31.67"E)
4. Elite Vejprty 0,7 ha
   (GPS 50°28'54.8"N, 13°1'29.209"E)
5. Požární Kovářská Kovářská 0,4 ha
   (GPS 50°26'3.61"N, 13°3'9.617"E)

Lov z plavidel povolen na řece. Provoz plavidel se spalovacími motory je zakázán.
Horní míra kapra obecného je 70 cm, ulovený kapr nad 70 cm (včetně) musí být bez prodlení vrácen zpět do revíru.
Zákaz stanování a rozdělávání ohně na pozemcích přilehlých k vodní ploše nádrží v revíru!
V podrevírech č. 4 a 5 si lovící smí ponechat 3 ks kapra obecného v kalendářním týdnu, vyjma měsíců července a srpna.

441 045 OHŘE 11 – MO Klášterec nad Ohří 17 km 77 ha
GPS Z: 50°22'58.052"N, 13°12'56.523"E, K: 50°20'21.422"N, 13°3'14.616"E
Přítok Labe. Od čerpací stanice v Mariánském údolí až k silničnímu mostu ve Stráži nad Ohří. Do revíru patří:

0. Ohře (hlavní tok)
2. Brejtfeldka na Perštejnském potoce 0,3 ha
   (GPS 50°23'1.707"N, 13°6'37.537"E)
3. Nádrž Stará tůň ve Stráži nad Ohří 0,4 ha
   (GPS 50°20'24.986"N, 13°4'2.802"E)

Lov z plavidel na toku povolen. Zákaz lovu ryb 50 m pod jezem v Klášterci nad Ohří. Přítoky jsou chovné – lov ryb zakázán. Do revíru patří Rumelův (Bočský) potok, který je chovný – lov ryb zakázán. Výkon rybářského práva ze Zámeckého parku v Klášterci nad Ohří (levý břeh Ohře) je povolen pouze v otevírací době parku (v souladu s Rybářským řádem určujícím denní dobu lovu). V odpadním kanálu malé vodní elektrárny u Perštejna je lov ryb zakázán.

06 441 114 OPRÁM – MO Most 1,1 ha
GPS 50°36'29.427"N, 13°38'33.841"E
Revír tvoří:
nádrž Oprám v k. ú. Lom u Mostu 1,1 ha
Horní míra kapra obecného je 70 cm, ulovený kapr nad 70 cm (včetně) musí být bez prodlení vrácen zpět do revíru.

06 441 108 OVČÍ RYBNÍK – MO Jirkov 2,2 ha
Revír tvoří:
nádrž Ovčí rybník v k. ú. Boleboř 2,2 ha
(GPS 50°31'41.192"N, 13°25'25.184"E)

441 060 PANENSKÝ POTOK 1 – MO Mimoň 6 km 2,5 ha
GPS Z: 50°39'33.921"N, 14°43'37.821"E, K: 50°43'13.78"N, 14°42'38.228"E
Přítok Ploučnice. Od soutoku s Ploučnicí v Mimoni až k silničnímu mostu v Brništi.

441 046 PANENSKÝ POTOK 2 – MO Jablonné v Podještědí 9 km 5 ha
GPS Z: 50°43'14.218"N, 14°42'38.608"E, K: 50°46'12.424"N, 14°46'42.535"E
Přítok Ploučnice. Od silničního mostu v Brništi, ř. km 8,5, ke stavidlům Markvartického rybníka, ř. km 17,9, včetně náhonu na MVE v k. ú. Velký Valtinov. Do revíru nepatří spojení mezi rybníky Markvartickým, Pivovarským a Dvorským ve Lvové. Úsek od Lvové k pramenům je chovný – lov ryb zakázán.
Revír tvoří:
1. Panenský potok (hlavní tok)
2. Tůň K Vrbě v k. ú. Velký Valtinov 0,5 ha
(GPS Z: 50°44'59.761"N, 14°44'51.81"E,
K: 50°44'38.429"N, 14°44'30.827"E)

441 080 PANENSKÝ POTOK 2 B – MO Jablonné v Podještědí 0,3 ha
Revír tvoří:
nádrž Kněžice v k. ú. Kněžice 0,3 ha
(GPS: 50°47'35.884"N, 14°46'25.617"E)

07 441 097 PANENSKÝ RYBNÍK – MO Frýdlant 3,24 ha
Revír tvoří:
vodní nádrž Panenský rybník v k. ú. Dolní Pertoltice 3,24 ha
(GPS 50°58'28.909"N, 15°5'4.812"E)
Zákaz lovu ryb z hráze. Odstavení vozidel u nádrže povoleno jen ve vyhrazeném prostoru.
Omezení úlovku kapra obecného na tři kusy za kalendářní týden, vyjma měsíců července a srpna.

07 441 127 PANIN RYBNÍK – MO Zákupy 1,8 ha
GPS 50°41'43.18"N, 14°36'48.05"E
Revír tvoří lesní rybník:
Panin rybník k. ú. Dobranov 1,8 ha

06 441 140 PETRI – MO Ústí nad Labem 9,7 ha
GPS 50°40'13.937"N, 13°57'17.091"E
Revír tvoří nádrž:
Petri k. ú. Chabařovice 9,7 ha
Lov ryb je povolen z plavidel typu belly boat v maximálním počtu pět plavidel současně.
Na revíru je rozhodnutím Krajského úřadu Ústeckého kraje č. j.: 3045/ZPZ/2017-6 stanoveno celoroční hájení lína obecného – ulovený lín musí být bez prodlení vrácen zpět do revíru.
Horní míra kapra obecného je 70 cm, ulovený kapr nad 70 cm (včetně) musí být bez prodlení vrácen zpět do revíru.

441 047 PLOUČNICE 1 – MO Děčín 15 km 24 ha
Přítok Labe. Od vtoku do Labe v Děčíně, ř. km 0,0, až k jezu u a. s. Daymoon v Děčíně, ř. km 1,6, *(GPS Z: 50°46'41.451"N, 14°12'25.074"E, K: 50°46'28.49"N, 14°13'21.202"E)* a dále od čtvrtého jezu (vakového) od Labe pod Soutěskami, ř. km 5,5, až k jezu nad mostem se silnicí ze Starého Šachova do Žandova, ř. km 18,6, *(GPS Z: 50°45'19.325"N, 14°15'33.514"E, K: 50°43'11.652"N, 14°22'18.645"E)*.
Potok Bystrá tvoří samostatný revír. Přítoky jsou chovné – lov ryb zakázán.

Zákaz lovu ryb v úseku od ústí Ploučnice do Labe v Děčíně až po první jez s malou vodní elektrárnou (u fotbalového stadionu) v období od 16. 3. do 15. 6. včetně (hromadné migrace ryb a jejich rozmnožování na trdlištích).

441 086 PLOUČNICE 1 B – MO Děčín 9 ha

Revír tvoří nádrže:

1. Velký Zámecký rybník v k. ú. Děčín I 1,2 ha
   (GPS 50°46'40.614"N, 14°12'55.687"E)
2. Lesní I a II Oleška 5,8 ha
   (GPS 50°48'38.838"N, 14°19'28.934"E)
3. Požární nádrž Ludvíkovice 0,6 ha
   (GPS 50°47'37.723"N, 14°15'49.562"E)
4. Hráz Libouchec 1,3 ha
   (GPS 50°45'47.437"N, 14°3'28.052"E)

Na nádrži Lesní II je v obecném zájmu zákaz lovu ryb z hráze – vyznačeno tabulemi – a v období od 1. 1. do 15. 6. zákaz lovu ryb (umisťování nástrah) za linií vyznačenou tabulemi s textem „Rybí trdliště – zákaz rybolovu“ umístěnými na březích do oblasti přítoku rybníka (úsek cca 150 m od ústí Bynoveckého potoka).

Zákaz odstavení dopravních prostředků a poškozování elektrického ohradníku na soukromých pozemcích mezi vodní plochou a silnicí Děčín – Srbská Kamenice.

Omezení úlovku kapra obecného na tři kusy za kalendářní týden, vyjma měsíců července a srpna. Po ponechání si jednoho kusu kapra končí denní lov, vyjma podrevíru č. 3.

441 048 PLOUČNICE 2 – MO Žandov 10 km 12 ha

GPS Z: 50°43'11.669"N, 14°22'18.747"E, K: 50°41'4.297"N, 14°28'26.519"E

Přítok Labe. Od jezu mlýna ve Starém Šachově až k jezu mlýna ve Stružnici. Ve vrchní části náhonu od slupu až k jezu je lov ryb zakázán.

Přítoky do revíru nepatří. Na revíru je povolen lov ryb z plavidel.

441 049 PLOUČNICE 3 – MO Česká Lípa 20 km 70 ha

GPS Z: 50°41'4.265"N, 14°28'26.596"E, K: 50°39'6.199"N, 14°37'43.04"E

Přítok Labe. Od jezu mlýna ve Stružnici až k jezu mlýna u silnice Zákupy–Srní mimo potoky Libchava, Dobranovský. K revíru patří potok Svitávka *(GPS Z: 50°39'35.945"N, 14°37'30.938"E, K: 50°39'46.36"N, 14°38'24.211"E)* od soutoku s Ploučnicí až k silničnímu mostu pod Brennou, potok Robečský *(GPS Z: 50°40'24.201"N, 14°29'58.418"E, K: 50°37'43.217"N, 14°32'7.885"E)*

od ústí do Ploučnice až k silnici v Zahrádkách, dále úsek Libchavského potoka *(GPS Z: 50°40'39.791"N, 14°30'29.232"E, K: 50°40'56.756"N, 14°30'52.597"E)* od soutoku s Ploučnicí až po železniční most tratě Děčín – Česká Lípa.

K revíru patří kromě řeky také propadliny vzniklé těžbou:

1. Ploučnice (hlavní tok)
2. Provodín I v k. ú. Provodín 0,60 ha
   (GPS 50°37'14.45"N, 14°35'12.304"E)
3. Provodín II Provodín 1,20 ha
   (GPS 50°37'20.386"N, 14°35'17.812"E)
4. Dubice I Dubice 13,00 ha
   (GPS 50°40'22.995"N, 14°30'28.86"E)
5. Dubice II Dubice 6,00 ha
   (GPS 50°40'22.737"N, 14°30'34.81"E)
6. Tůně Vlčí Důl Vlčí Důl 0,20 ha
   (GPS 50°39'50.583"N, 14°36'37.91"E)
7. Stará Lípa Stará Lípa 0,20 ha
   (GPS 50°40'45.008"N, 14°34'44.559"E)
8. Žízníkovská I Žízníkov 0,20 ha
   (GPS 50°40'48.055"N, 14°34'52.378"E)
9. Žízníkovská II Žízníkov 0,15 ha
   (GPS 50°40'47.342"N, 14°34'50.015"E)
10. Peklo (Dubice III) Peklo 15,00 ha
    (GPS 50°40'4.744"N, 14°30'10.062"E)

Doplněk popisu revíru:

Na celém revíru zavedena nejmenší lovná míra okouna říčního 20 cm. Horní míra kapra obecného je 70 cm, ulovený kapr nad 70 cm (včetně) musí být bez prodlení vrácen zpět do revíru.

Omezení úlovku kapra obecného na tři kusy za kalendářní týden, vyjma měsíců července a srpna (platí pro všechny podrevíry i hlavní tok).

Podrevír č. 9 Peklo – zákaz lovu ryb ze společné hráze s chovným rybníkem (jižní strana) – dle označení – a na obou stranách přivaděče vody – dle označení. Parkování je povoleno jen na vyhrazeném parkovišti. Zákaz lovu ryb z ostrůvku dle vyhlášky Města Česká Lípa. Zákaz zavážení návnad a nástrah! **Podrevír č. 3 Dubice 1** – celoroční zákaz lovu ryb v prostoru koupaliště (za nornou stěnou), vyjma travnatého břehu. Zákaz lovu ryb z ostrůvku dle vyhlášky Města Česká Lípa. Zákaz zavážení návnad a nástrah!

Ve vymezených úsecích platí zákaz lovu nebo jeho omezení v době provozu vodního lyžování – vyznačeno cedulemi.
Podrevír č. 4 Dubice II – zákaz lovu ryb v úseku vyznačeném cedulemi. Zákaz zavážení návnad a nástrah!

441 063 PLOUČNICE 4 – MO Mimoň 13 km 9 ha
GPS Z: 50°39'6.215"N, 14°37'43.142"E, K: 50°37'52.998"N, 14°42'53.051"E
Přítok Labe. Od jezu mlýna u silnice Zákupy–Srní až k novému mostu v k. ú. Boreček, ř. km 66,7.

441 050 PLOUČNICE 5 A – MO Mimoň 5 km 8 ha
GPS Z: 50°37'52.708"N, 14°42'53.867"E, K: 50°38'55.968"N, 14°44'1.821"E
Přítok Labe. Od nového mostu v k. ú. Boreček, ř. km 66,7, až k železničnímu mostu STS Mimoň, ř. km 72,0.

441 051 PLOUČNICE 7 – MO Stráž pod Ralskem 7,6 ha
Přítok Labe. Revír tvoří:
nádrž Metud v k. ú. Stráž pod Ralskem 7,6 ha
(GPS 50°42'34.726"N, 14°47'56.6"E)
Zákaz vjezdu motorových vozidel na hráz nádrže Metud.
Zákaz rozdělávání ohně v celém okolí nádrže. Odstavné plochy pro vozidla rybářů jsou označeny cedulemi u okraje lesa.
Od 16. června do 31. srpna 2020 a 2021 je lov povolen i v době po 24 hod., tj. od 0.00 do 4.00 hod. Pro tuto výjimku MZe dále platí následující pravidla pro lov ryb:
1) osoba provádějící lov ryb je povinna v době od 0.00 hod. do 4.00 hod. osvětlit místo lovu bílým neoslňujícím světlem. Zakládání otevřených ohňů se pro tyto účely zakazuje;
2) osoba provádějící lov je v případě pokračování lovu od 00.00 hod. povinna zapsat nesmazatelným způsobem do oddílu II povolenky k lovu (Evidence docházky a úlovku) nové datum lovu a číslo rybářského revíru. Pokud si osoba provádějící lov nepřisvojila předchozí den žádnou ulovenou rybu, je povinna prázdnou řádku k tomuto dni proškrtnout.

441 052 PLOUČNICE 9 – MO Osečná 1 ha
Přítok Labe. Revír tvoří:
nádrž Jenšovák v k. ú. Osečná 1,0 ha
(GPS 50°42'8.6"N, 14°55'53.135"E)

06 441 139 POD VLEČKOU – MO Duchcov 3,4 ha

GPS 50°37'34.313"N, 13°43'51.982"E

Revír tvoří nádrž:

Pod Vlečkou v k. ú. Háj u Duchcova 3,4 ha

Při lovu na nástražní rybičku menší než 15 cm je možné užití pouze jednoháčku.

06 441 089 RACEK – MO Rumburk 3,4 ha

Revír tvoří:

nádrž Racek v k. ú. Dolní Křečany 3,4 ha
(GPS 50°58'11.000"N, 14°32'24.920"E)

Zákaz lovu ryb z levého břehu od tělesa hráze až do úrovně lesa a protilehlého břehu hráze podél lesa až na jeho okraj, dle vyznačení tabulemi.

Lovící si smí ponechat 3 ks kapra obecného v kalendářním týdnu, vyjma měsíců července a srpna.

441 053 REKREAČNÍ RYBNÍK – MO Varnsdorf 12 ha

Revír tvoří nádrže:

1. Rekreační rybník v k. ú. Varnsdorf 11,0 ha
   (GPS 50°53'30.338"N, 14°37'5.853"E)
2. Jáma Varnsdorf 0,6 ha
   (GPS 50°54'31.469"N, 14°35'21.306"E)

V Rekreačním rybníku je lov ryb povolen pouze z hráze a pláže, na zbývající části břehu je lov ryb celoročně zakázán. Na Rekreačním rybníku je vnadění povoleno pouze tehdy, pokud je krmení součástí udice; samostatné vnadění je zakázáno.

Horní míra kapra obecného je 70 cm, ulovený kapr nad 70 cm (včetně) musí být bez prodlení vrácen zpět do revíru. Na Rekreačním rybníku se doporučuje při ulovení karase stříbřitého nebo okouna říčního (mimo dobu jeho hájení) tyto ryby nevracet do revíru! Lovící si smí ponechat 3 ks kapra obecného v kalendářním týdnu, vyjma měsíců července a srpna.

441 054 ROŽANSKÝ POTOK 2 – MO Šluknov 9 ha

Revír tvoří nádrže:

1. Šluknovská v k. ú. Šluknov 8,5 ha
   (GPS 51°0'39.406"N, 14°27'49.242"E)
2. Lom 1 až 4 Rožany 0,8 ha
   1 *(GPS 51°1'13.729"N, 14°26'53.592"E)*
   2 *(GPS 51°1'11.994"N, 14°27'1.594"E)*

3 *(GPS 51°1'12.458"N, 14°27'7.248"E)*
4 *(GPS 51°1'9.991"N, 14°27'5.84"E)*

Na revíru platí rekreační statut, upřesněno tabulemi.

Lovící si smí ponechat 3 ks kapra obecného v kalendářním týdnu, vyjma měsíců července a srpna.

06 441 087 SLATINA – MO Libochovice 7,5 ha

Revír tvoří:

nádrž Slatina v k. ú. Slatina pod Hazmburkem 7,5 ha
(GPS 50°25'18.092"N, 14°2'18.914"E)

K nádrži platí zákaz vjezdu mimo odstavnou plochu pro motorová vozidla pod hrází.

Zákaz lovu ryb z tělesa zemní hráze s výpustným zařízením. Zákaz lovu ryb v přítokové části nádrže, dle místního vyznačení. Horní míra kapra obecného je 70 cm, ulovený kapr nad 70 cm (včetně) musí být bez prodlení vrácen zpět do revíru.

441 055 SMĚDÁ 1 – MO Frýdlant 20 km 22,2 ha

GPS Z: 51°1'23.423"N, 15°1'11.785"E, K: 50°56'4.063"N, 15°2'12.461"E

Přítok Nisy (v Polsku). Od státní hranice s Polskem pod obcí Černousy až k tělesu hráze přehrady v Hartě cca 500 m po proudu řeky za železničním tunelem. Potok Bulovský tvoří samostatný revír (CHKO).

Od železničního mostu v Černousích k silničnímu mostu v obci Předlánce se rozkládá přírodní rezervace Meandry Smědé, kde je zakázáno provádět činnosti, které by mohly způsobit změnu vodního režimu, tábořit, rozdělávat ohně, ukládat odpady, provozovat hromadné sportovní a rekreační akce, opevňovat břehy a zasahovat do vodního toku, vjíždět motorovými vozidly s výjimkou vlastníků a uživatelů pozemků.

K revíru patří řeka, tůně a nádrže:

0. Smědá (hlavní tok)
2. Čapkova Višňová 0,2 ha
   (GPS 50°58'39.71"N, 15°1'57.661"E)
3. Arnoltická tůň Arnoltice 1,5 ha
   (GPS 50°57'38.509"N, 15°5'19.792"E)
5. Kunratická Kunratice 1,0 ha
   (GPS 50°55'11.379"N, 15°1'27.503"E)
6. Dětřichovská Dětřichov 0,5 ha
   (GPS 50°53'20.012"N, 15°2'7.981"E)
8. Vápenka Raspenava 0,5 ha
   (GPS 50°53'27.671"N, 15°8'28.582"E)

Přítoky jsou chovné – lov ryb zakázán. Omezení úlovku kapra obecného na tři kusy za kalendářní týden, vyjma měsíců července a srpna.
Na podrevíru č. 3 Arnoltická tůň: zákaz lovu ze severní strany tůně podél soukromých objektů bývalé cihelny. Zákaz táboření a rozdělávání ohně v okolí celé tůně.

06 441 143 STROUHA – MO Most **0,52 ha**
GPS 50°32'49.631"N, 13°35'17.581"E
Revír tvoří:
nádrž Strouha v k. ú. Dolní Jiřetín 0,52 ha
Horní míra kapra obecného je 70 cm, ulovený kapr nad 70 cm (včetně) musí být bez prodlení vrácen zpět do revíru.

441 056 SVITAVA 4 – MO Cvikov **0,7 ha**
Přítok Ploučnice.
Revír tvoří:
nádrž Třeťák v k. ú. Cvikov 0,7 ha
(GPS 50°46'39.252"N, 14°38'40.83"E)

06 441 124 SULEJOVICE – MO Litoměřice **3,3 ha**
GPS 50°29'57.614"N, 14°2'39.130"E
Revír tvoří:
Nádrž Sulejovice v k. ú. Sulejovice 3,3 ha
Nejmenší lovná míra štiky obecné je 60 cm.

441 068 SVĚTLÍK – MO Horní Podluží **18 ha**
GPS 50°53'41.057"N, 14°33'22.377"E
Přítok Lužničky. Revír tvoří nádrž Světlík v k. ú. Horní Podluží. Lov ryb povolen pouze v tabulemi vyznačeném úseku.
Zakazuje se lov ryb v úseku rákosí dle označení od 16. 3. do 30. 6. z důvodu ochrany ptactva v době hnízdění.

06 441 116 ŠEDÁK II – MO Most **0,2 ha**
GPS 50°35'35.297"N, 13°35'6.119"E
Revír tvoří:
nádrž Šedák v k. ú. Hamr u Litvínova 0,2 ha
Horní míra kapra obecného je 70 cm, ulovený kapr nad 70 cm (včetně) musí být bez prodlení vrácen zpět.

06 441 136 ŠKVÁROVNA – MO Most **5,4 ha**
GPS 50°31'15.114"N, 13°32'50.917"E
Revír tvoří:
nádrž Škvárovna k. ú. Komořany u Mostu 5,4 ha
Horní míra kapra obecného je 70 cm, ulovený kapr nad 70 cm (včetně) musí být bez prodlení vrácen zpět.

06 441 135 ŠTĚPÁNOV – MO Bílina **1,44 ha**
GPS 50°31'54.959"N, 13°51'34.010"E
Revír tvoří:
nádrž Štěpánov k. ú. Radovesice u Bíliny 1,44 ha
Horní míra kapra obecného je 70 cm, ulovený kapr nad 70 cm (včetně) musí být bez prodlení vrácen zpět do revíru.

06 441 110 U KOSTELA – MO Most **1,8 ha**
GPS 50°31'4.161"N, 13°38'47.391"E
Revír tvoří:
nádrž U Kostela v. k. ú. Most 1,8 ha
Horní míra kapra obecného je 70 cm, ulovený kapr nad 70 cm (včetně) musí být bez prodlení vrácen zpět.

07 441 104 ÚDOLNÍ – MO Frýdlant **0,75 ha**
GPS 50°56'37.103"N, 15°5'11.348"E
Revír tvoří:
nádrž Údolní v k. ú. Frýdlant 0,75 ha
Motorová vozidla lze odstavit jen na vyhrazené ploše u příjezdu k rybníku. Omezení úlovku kapra obecného na tři kusy za kalendářní týden, vyjma měsíců července a srpna.

441 064 VELKOŠENOVSKÝ POTOK 2 – MO Velký Šenov **1,5 ha**
Přítok Lučního potoka. Revír tvoří nádrže:
2. Salmovská Mikulášovice 0,5 ha
(GPS 50°58'36.188"N, 14°23'39.958"E)
3. Lipovská Lipová 0,4 ha
(GPS 51°0'27.612"N, 14°21'52.174"E)
4. Ludvíkovská střední Lipová 0,2 ha
(GPS 51°0'2.129"N, 14°21'18.763"E)
7. U Elektrárny Mikulášovice 0,1 ha
(GPS 50°57'44.143"N, 14°21'43.46"E)

8. Kuba Lipová 0,3 ha
(GPS 51°0'30.77"N, 14°20'24.819"E)

Omezení úlovku kapra obecného na tři kusy za kalendářní týden, vyjma měsíců července a srpna.

441 065 VELKÝ RYBNÍK – Severočeský územní svaz 40 ha

GPS 50°53'20.165"N, 14°32'19.032"E

Revír tvoří nádrž Velký rybník v k. ú. Rybniště. Lov ryb je povolen jen v omezeném úseku dle místního označení.

Zákaz vjezdu na hráz, zákaz provozování jakékoliv sportovní činnosti, stanování, koupání, rozdělávání ohňů apod. Zákaz vstupu k výpustnímu a odběrnému zařízení a jakékoliv manipulace s ním. Zákaz vstupu mimo úseky, kde je povolen lov ryb. Zakazuje se lov ryb v úseku rákosí dle označení od 16. 3. do 30. 6. z důvodu ochrany ptactva v době hnízdění.

Z hráze je zákaz lovu ryb mimo lovu přívlačí. Při lovu ryb z hráze se zakazuje sestupovat z hráze k vodě, vyjma vyzvednutí ulovené ryby z vody. Na celé ploše rybníka se zakazuje brodění. Lov pomocí plavidel je zakázán.

Při ulovení sumečka amerického nesmí být tato ryba vrácena zpět do revíru.

07 441 098 VELKÝ SAJBOT – MO Liberec 0,9 ha

GPS 50°44'4.121"N, 15°3'36.591"E

Revír tvoří:

nádrž Velký Sajbot v k. ú. Vesec u Liberce 0,9 ha

Omezení úlovku kapra obecného na tři kusy za kalendářní týden, vyjma měsíců července a srpna.

06 441 096 VINDUŠKA – MO Duchcov 1,7 ha

Revír tvoří:

nádrž Vinduška v k. ú. Duchcov 1,7 ha
(GPS 50°36'52.28"N, 13°44'24.312"E)

Při lovu na nástražní rybičku menší než 15 cm je možné užití pouze jednoháčku.

06 441 105 ZÁTIŠÁK – MO Kadaň 0,6 ha

Revír tvoří nádrž:

Zátišák v k. ú. Vejprty 0,6 ha
(GPS 50°28'54.439"N, 13°2'7.614"E)

441 058 ŽEHROVKA 1 – Severočeský územní svaz, MO Svijany 19 km 3 ha

GPS Z: 50°33'5.267"N, 15°2'15.094"E, K: 50°30'22.373"N, 15°11'10.23"E

Přítok Jizery. Od Jizery v Březině až k pramenům mimo nádrž Pařez v k. ú. Zámostí-Blata. Pramenná část Žehrovky od hráze v Podsemínu a přítoky jsou chovné – lov ryb zakázán. V obecném zájmu je zákaz lovu ryb v úseku od železničního mostu tratě Svijany–Březina až ke staré propusti nad silnicí Žďár–Příhrazy.

441 059 ŽERNOSEKY – MO Litoměřice 130 ha

GPS 50°31'15.686"N, 14°4'22.728"E

Revír tvoří propadlina vzniklá těžbou v Žernosekách. Lov ryb z plavidel povolen. Zákaz lovu ryb v přístavu Píšťany-Marina. Zavážení nástrah povoleno.

Horní míra kapra obecného je 70 cm, ulovený kapr nad 70 cm (včetně) musí být bez prodlení vrácen zpět do revíru.

Nejmenší lovná míra okouna říčního je 20 cm, štiky obecné 60 cm.

06 441 118 WAGNETRŮV RYBNÍK – MO Velký Šenov 0,6 ha

GPS 50°57'58.98"N, 14°20'47.71"E

Revír tvoří:

nádrž Wagnetrův rybník k. ú. Mikulášovice 0,6 ha

Omezení úlovku kapra obecného na tři kusy za kalendářní týden, vyjma měsíců července a srpna.

SEZNAM REVÍRŮ MÍSTNÍHO VÝZNAMU

Na RMV mohou lovit jen vlastní členové těch místních organizací, které je obhospodařují, na povolenku územní nebo celosvazovou, která byla vydána těmito MO. Místní organizace hospodařící na RMV může umožnit lov ryb i členům jiných MO. Všichni, kdo loví na RMV, musí splňovat podmínky § 13 odst. 7 zákona č. 99/2004 Sb., o rybářství.

441 075 BLŠANKA 2 C – MO Podbořany **1 ha**

Přítok Ohře. Revír tvoří:

Buškovická 2 – Mléko	v k. ú.	Buškovice	1,0 ha

(GPS 50°13'6.703"N, 13°22'6.746"E)

Zákaz stanování, bivakování a rozdělávání ohně u nádrže.

Horní míra kapra obecného je 70 cm, ulovený kapr nad 70 cm (včetně) musí být bez prodlení vrácen zpět do revíru.

441 071 DOBRANOVSKÝ POTOK 2 B – MO Nový Bor **0,8 ha**

Přítok Ploučnice, Labe. Revír tvoří:

1. Kopicův rybník	v k. ú.	Chotovice	0,2 ha
2. Pod Červeným		Pihel	0,6 ha

06 441 111 KŘEPELKA – MO Libochovice **1 ha**

Revír tvoří:

nádrž Křepelka	v k. ú.	Budyně nad Ohří	1 ha

Horní míra kapra obecného je 70 cm, ulovený kapr nad 70 cm (včetně) musí být bez prodlení vrácen zpět do revíru.

Pro revír platí místní úprava bližších podmínek lovu ryb.

441 073 LABE 11–12 B – MO Roudnice nad Labem **1 ha**

Revír tvoří:

Kapucínská tůň	v k. ú.	Roudnice nad Labem	1,0 ha

Pro revír platí místní úprava bližších podmínek lovu ryb.

441 076 LABE 13 A – MO Štětí **1 ha**

Revír tvoří:

Račická tůň	v k. ú.	Račice	1,0 ha

Horní míra kapra obecného je 70 cm, ulovený kapr nad 70 cm (včetně) musí být bez prodlení vrácen zpět do revíru.

07 441 092 MLÉKÁRENSKÝ RYBNÍK – MO Osečná 0,85 ha
Revír tvoří:
Mlékárenský rybník v k. ú. Osečná 0,85 ha
(GPS 50°41'55.482"N, 14°55'31.276"E)

07 441 130 MALÁ – MO Hrádek nad Nisou 1,0 ha
GPS 50°50'56.21"N, 14°54'06.76"E
Revír tvoří:
nádrž Malá přehrada v k. ú. Václavice 1,0 ha

441 034 MOHELKA 5 – MO Hodkovice nad Mohelkou 1 ha
Přítok Jizery. Revír tvoří:
nádrž Pivovarská v k. ú. Hodkovice n. M. 1,00 ha
Pro revír platí místní úprava bližších podmínek lovu ryb.
Od 1. 6. do 31. 8. platí zákaz krmení a vnadění ryb a lov ryb pomocí krmítek na udici.

441 035 MŠENO – přehrada – MO Jablonec nad Nisou 7,3 ha
Revír tvoří:
2. nádrž II (prostřední) v k. ú. Mšeno nad Nisou 5,3 ha
Horní míra kapra obecného je 70 cm, ulovený kapr nad 70 cm (včetně) musí být bez prodlení vrácen zpět do revíru.
3. nádrž III (horní) Mšeno nad Nisou 2,0 ha
Horní míra kapra obecného je 70 cm, ulovený kapr nad 70 cm (včetně) musí být bez prodlení vrácen zpět do revíru.
Přítoky jsou chovné – lov ryb zakázán.
Pro revír platí místní úprava bližších podmínek lovu ryb.

07 441 094 PANSKÝ – MO Tanvald 0,1 ha
Revír tvoří:
nádrž Panský rybník v k. ú. Bohdalovice 0,1 ha

441 082 PLOUČNICE 5 D – MO Mimoň 1 ha
Revír tvoří:
Zámecký rybník v k. ú. Mimoň 1,0 ha

441 083 PLOUČNICE 7 B – MO Stráž pod Ralskem **1 ha**
Přítok Labe. Revír tvoří nádrž:
Velká rašelina v k. ú. Dubnice 1,0 ha
Pro revír platí místní úprava bližších podmínek lovu ryb.

441 085 SVITAVA 4 B – MO Cvikov **1 ha**
Přítok Ploučnice. Revír tvoří:
rybník Veselák v k. ú. Cvikov 1,0 ha

441 057 VELKÉ ŠTĚRKOPÍSKOVIŠTĚ PŘÍŠOVICE – MO Svijany **26,5 ha**
(GPS 50°34'2.368"N, 15°5'6.853"E)
Zákaz lovu ryb z ostrovů a plavidel. Zákaz vnadění ovocem. Zákaz ponechávání ryb ve vezírku či jiném k tomu určenému zařízení po skončení denní doby lovu.
Revír tvoří rybářské právo na velké propadlině vzniklé těžbou v Příšovicích. Vjezd a parkování motorových vozidel na příbřežní pozemky zakázáno. Parkování vozidel povoleno pouze na vyhrazeném parkovišti OÚ Příšovice, u silnice Ploukonice–Příšovice. Zákaz táboření a rozdělávání ohňů v celé lokalitě okolo vodní plochy, zákaz poškozování vegetace a přírodnin a zákaz znečišťování území odpadky. Zákaz lovu ryb z oplocených a uzavřených pozemků na břehu. Při vstupu do lokality revíru je povinností seznámit se s vyhláškou obecního úřadu Příšovice a dbát této vyhlášky. Všechny okolní pozemky revíru jsou soukromé.
Lovná míra kapra je 45–70 cm, kapr nad 70 cm musí být vrácen zpět do revíru. Zákaz zavážení návnad a nástrah pomocí všech druhů plavidel.

SEZNAM REVÍRŮ SAMOSTATNĚ HOSPODAŘÍCÍCH MO

MO Železný Brod – JIZERA 10 A (441 016)
MO Svijany – Malé štěrkopískoviště Příšovice (441 062), Tůň u Loukova (441 200)

Povolenky je nutné zakoupit u výše uvedených místních organizací ČRS!

BLIŽŠÍ PODMÍNKY VÝKONU RYBÁŘSKÉHO PRÁVA PRO RYBÁŘSKÉ ZÁVODY A SOUTĚŽE V LOVU RYB UDICÍ

Pravidla pro pořádání rybářských závodů a soutěží v lovu ryb udicí

Český rybářský svaz, z. s., Severočeský územní svaz vydává jako bližší podmínky výkonu rybářského práva (§ 13 odst. 9 zákona č. 99/2004 Sb.) **Pravidla pro pořádání rybářských závodů a soutěží v lovu ryb udicí na revírech, na nichž je ČRS, z. s., Severočeský územní svaz oprávněným uživatelem rybářského práva.**

Porušení těchto pravidel je přestupkem ve smyslu § 30 odst. 1 písm. f) zákona č. 99/2004 Sb., ve znění pozdějších změn.

A. Rybářské závody pořádané místními organizacemi ČRS

1. ČRS, z. s., MO oznámí termín a podmínky rybářských závodů výboru územního svazu nejpozději do 31. března příslušného roku. V oznámení o závodu bude uveden revír, případně i podrevír, jako místo akce, datum a časový rozsah, základní propozice.
2. Rybářského závodu se může zúčastnit pouze osoba oprávněná k lovu ryb v předmětném revíru (držitel platné povolenky k lovu a rybářského lístku).
3. Lov ryb může být prováděn v souladu se zákonem č. 99/2004 Sb. a vyhlášky č. 197/2004 Sb. a s bližšími podmínkami výkonu rybářského práva platnými na revíru, kde se závod pořádá.
4. Lov ryb může být upraven výjimkou orgánu státní správy rybářství, zejména ve smyslu dočasného přechování ryb nedosahujících lovné míry a ryb v době závodu hájených, do doby vyhodnocení úlovku rozhodčím.
5. ČRS, z. s., MO pořádající závody na revíru, který spravuje jiná MO, je povinna doložit písemný souhlas této MO se závodem.
6. Konání závodu podléhá schválení výborem ÚS a udělení výjimky orgánu státní správy rybářství ze zákazů lovu ryb v rybářských revírech stanovených v § 13 odst. 3 písm. a) a b) zákona č. 99/2004 Sb.
7. Výbor ÚS schválením závodu a jeho zveřejněním uskutečňuje a oznamuje uzavření rybářského revíru nebo jeho části výhradně k účelu konání závodu.

B. Soutěže v lovu ryb udicí pro registrované závodníky

1. Návrh soutěží územních, republikových nebo mezinárodních předloží příslušný odbor lovu ryb udicí s uvedením termínu, časového plánu a propozic (soutěžního řádu) výboru územního svazu.
2. Podmínkou schválení soutěže je kladné vyjádření MO, která revír spravuje.
3. Soutěže v LRU se mohou konat, pouze pokud je na základě souhlasu MO a splnění ostatních předpokladů schválí výbor ÚS a zařadí je do kompletního termínového kalendáře pro příslušný rok. Schválením soutěže a zveřejněním tohoto kalendáře se uskutečňuje a oznamuje uzavření rybářského revíru nebo jeho části výhradně k účelu konání soutěže.

Tato pravidla byla projednána a schválena územní konferencí ČRS, z. s., Severočeského územního svazu dne 15. listopadu 2014.

SEZNAM RYBÁŘSKÝCH REVÍRŮ UŽÍVANÝCH SEVEROČESKÝM ÚZEMNÍM SVAZEM, KTERÉ JSOU ÚPLNĚ NEBO ČÁSTEČNĚ NA ÚZEMÍ CHRÁNĚNÉ KRAJINNÉ OBLASTI (VIZ ÚVOD DOPLŇKU K SOUPISU REVÍRŮ)

441 005 Bílina 6 – č. 16 Lužice II – přehrada – CHKO České středohoří
441 012 Chřibská Kamenice 2 – CHKO Lužické hory
441 013 Jeřický potok 2 – č. 4 Písečák – CHKO Jizerské hory
441 017 Kamenice 3 – CHKO České středohoří
441 018 Křinice 2 – CHKO Lužické hory
441 019 Labe 1 – CHKO Labské pískovce
441 020 Labe 2 – CHKO Labské pískovce + CHKO České středohoří
441 021 Labe 3 – CHKO České středohoří
441 022 Labe 4 – 5 – CHKO České středohoří
441 023 Labe 6 – 7 – CHKO České středohoří
441 024 Labe 8 – CHKO České středohoří
441 025 Labe 9 (pravý břeh Litoměřice – Píšťany) – CHKO České středohoří
441 029 Liběchovský potok – CHKO Kokořínsko
441 035 Mšeno-přehrada II, III – CHKO Jizerské hory
441 039 Ohře 2–3 – PR Pístecký les
441 040 Ohře 4–5, podrevír č. 2 Pískovna – CHKO České středohoří
441 047 Ploučnice 1 – CHKO České středohoří
441 048 Ploučnice 2 – CHKO České středohoří
441 056 Svitava 4 – CHKO Lužické hory
441 059 Žernoseky – CHKO České středohoří
441 065 Velký rybník – Přírodní rezervace
441 066 Konojedské rybníky – CHKO České středohoří
441 067 Fojtův potok 2 – CHKO Jizerské hory
441 068 Světlík – Přírodní rezervace
441 069 Bílina 5 B – č. 4 Mukov – CHKO České středohoří
441 080 Panenský potok 2 B – CHKO Lužické hory
441 086 Ploučnice 1 B – 1. Velký Zámecký – CHKO České středohoří,
2. Lesní I a II,
3. požární nádrž,
4. Hráz – CHKO Labské pískovce

V seznamu nejsou uvedeny revíry, které jsou chráněnou rybí oblastí se zákazem lovu ryb. Nedílnou součástí obhospodařovaných vod v MO jsou i chovné rybníky, které využívají MO pro chov ryb a jiných vodních živočichů k vysazení do rybářských revírů. Lov ryb na těchto vodách je zakázán.

DŮLEŽITÁ TELEFONNÍ ČÍSLA

Krajské úřady
Krajský úřad Ústeckého kraje
– odbor ŽP – 475 657 239 – vavrusa.p@kr-ustecky.cz
Krajský úřad Libereckého kraje
– odbor ŽP – 485 226 480 – zuzana.wudyova@kraj-lbc.cz

Správa povodí
Povodí Ohře – dispečink Chomutov – 474 636 306,
474 624 200 – vhd@poh.cz
– laboratoř Teplice v Čechách – 417 515 752 –
laboratore@poh.cz
Povodí Labe – dispečink Hradec Králové – 495 088 720,
495 088 730 – havárie – vhd@pla.cz
– laboratoř Ústí n. L – 475 259 781 – subrt@pla.cz

Česká inspekce ŽP
Liberec – 485 340 711 – public_lb@cizp.cz
– havárie – 723 083 437
Ústí n. L. – 475 246 011 – public_ul@cizp.cz
– havárie voda – 475 246 076 (7.00–15.30 hod.)
– havárie voda – 731 405 388 (mimo pracovní dobu)

Hasiči
Hasičský záchranný sbor Ústeckého kraje
– 950 431 111
Hasičský záchranný sbor Libereckého kraje
– 950 470 111
Samotná likvidace havárií
– Hasičský záchranný sbor 150

Veterina
Krajská veterinární správa Ústí nad Labem
– 475 501 011, krizová linka 720 995 202
Krajská veterinární správa Liberec
– 485 246 691, krizová linka 720 995 207

Hygiena
Krajská hygienická stanice Ústí n. L
– 477 755 110 – reditel@khsusti.cz
Krajská hygienická stanice Liberec
– 485 253 111 – sekretariat@khslbc.cz

Akreditované laboratoře
ALS Czech Republic s. r. o.
Česká Lípa – 487 828 510, support.ceskalipa@alsglobal.com
Lovosice – 416 531 665, support.lovosice@alsglobal.com
Liberec – 487 828 510, support.liberec@alsglobal.cz

Ochrana přírody
Správa Národního parku České Švýcarsko
– 412 354 050 – n.park@npcs.cz

AOPK Ústí nad Labem – 475 220 525 – labpis@nature.cz
Liberec – 482 428 999 – jizhory@nature.cz

Správa CHKO České středohoří
– 416 574 611 – cstred@nature.cz
Správa CHKO Kokořínsko
– 315 728 061 – kokorin@nature.cz
Správa CHKO Lužické hory
– 487 762 355, 487 762 356 – luzhory@nature.cz
Správa CHKO Jizerské hory
– 482 428 999 – jizhory@nature.cz
Správa CHKO Labské pískovce
– 412 518 287, 412 518 202 – labpis@nature.cz

Policie ČR
Správa Severčeského kraje, pořční oddělení
– 974 421 295 – poriciul@mvcr.cz

Vyšetření uhynulých ryb a vody:
ALS Czech Republic s. r. o.
Česká Lípa – 487 828 510, support.ceskalipa@alsglobal.com
Lovosice – 416 531 665, support.lovosice@alsglobal.com
Liberec – 487 828 510, support.liberec@alsglobal.cz

Severočeský ÚS

Krajská veterinární správa Ústí nad Labem
– 475 501 011, krizová linka 720 995 202
Krajská veterinární správa Liberec
– 485 246 691, krizová linka 720 995 207

Likvidace uhynulých ryb a jiných živočichů:
VAPO s. r. o. Podbořany
– 415 237 701, 415 214 400
(pondělí–neděle – nonstop),
vapo.podborany@centrum.cz
SAP Mimoň – 487 883 888 – info@sapmimon.cz

Pracovníci ochrany přírody uvítají spolupráci ze strany členů ČRS při hlášení černých skládek, záznamů pozorování a hnízdění volně žijících živočichů.

SEZNAM MÍSTNÍCH ORGANIZACÍ SEVEROČESKÉHO ÚZEMNÍHO SVAZU

Poř. číslo	Název MO	Adresa	Kontakt (tel. číslo, e-mail, web. stránky)
1.	Bílina	Důlní 85 418 01 Bílina	e-mail: info@crsbilina.cz http://crsbilina.cz
2.	Cvikov	Husova 296 471 54 Cvikov	
3.	Česká Kamenice	Pražská 518 407 21 Česká Kamenice	
4.	Česká Lípa	Máchova 1160 470 72 Česká Lípa	tel.: 487 853 321 e-mail: rybaricl@seznam.cz www.rybaricl.cz
5.	Český Dub	P. O. BOX 14 463 43 Český Dub	e-mail: rybariceskydub@seznam.cz www.rybariceskydub.webnode.cz
6.	Děčín	Ústecká 23 405 02 Děčín	tel.: 412 517 633 e-mail: info@rybaridecin.cz www.rybaridecin.cz
7.	Dolní Poustevna	Sadová 174 407 82 Dolní Poustevna	e-mail: dolnipoustevna@mocrs.cz www.mo-dolnipoustevna.cz
8.	Dubá	471 41 Dubá	e-mail: crsduba@seznam.cz
9.	Duchcov	Rybářská 7 419 01 Duchcov	tel.: 602 105 073 e-mail: crsmoduchcov@atlas.cz www.rybydux.webnode.cz
10.	Frýdlant v Čechách	Družstevní 1297 464 01 Frýdlant v Čechách	www.mocrsfrydlant.cz e-mail: mocrsfrydlant@volny.cz
11.	Hodkovice nad Mohelkou	Rychnovská 272 463 42 Hodkovice nad Mohelkou	www.rybarihodkovice.webnode.cz
12.	Horní Podluží	Žofín 2 407 57 Horní Podluží	www.rybarihp.webnode.cz
13.	Hrádek nad Nisou	Tovární 628 463 34 Hrádek nad Nisou	e-mail: mocrs.hradek@seznam.cz www.rybarihradek.webnode.cz

Poř. číslo	Název MO	Adresa	Kontakt (tel. číslo, e-mail, web. stránky)
14.	Chomutov	P. O. BOX 88 430 01 Chomutov	e-mail: crs-chomutov@seznam.cz www.crs-chomutov.cz
15.	Chrastava	Družstevní 107 463 31 Chrastava	e-mail: crsmochrastava@seznam.cz www.mocrschrastava.cz
16.	Chřibská	Chřibská 321 407 44 Chřibská	e-mail: mocrschribska@seznam.cz www.rybarichribska.websnadno.cz
17.	Jablonec nad Nisou	K Rybárně 3/3 466 01 Jablonec nad Nisou	www.rybsvazjbc.cz
18.	Jablonné v Podještědí	Na Nivách 225 471 25 Jablonné v Podještědí	www.ryb-svaz-jvp.cz
19.	Jirkov	P. O. BOX 61 431 11 Jirkov	www.rybarsky-svaz-jirkov.webnode.cz
20.	Jiříkov	Rumburská 454 407 53 Jiříkov	e-mail: jirikov@mocrs.cz www.rybari-jirikov1.webnode.cz
21.	Kadaň	Sládkova 114 432 01 Kadaň	e-mail: predseda@rybarikadan.cz www.rybarikadan.cz
22.	Klášterec nad Ohří	Chomutovská 116 431 51 Klášterec nad Ohří	e-mail: crs.mo.klasterec@seznam.cz www.rybari-klasterec.kabel1.cz
23.	Krásná Lípa	Strádalova 389/1 407 46 Krásná Lípa	e-mail: mocrskrasnalipa@seznam.cz www.rybarikl.estranky.cz
24.	Liberec	Malé nám. 291/1 460 01 Liberec	tel.: 485 108 496 e-mail: hospodar@rybsvaz-liberec.cz www.rybsvaz-liberec.cz
25.	Libochovice	Turínského 274 411 17 Libochovice	e-mail: crsmolibochovice@seznam.cz www.rybarilibochovice.borec.cz
26.	Litoměřice	Velká mlýnská 2 412 01 Litoměřice	tel.: 416 735 047 e-mail: crs.ltm@seznam.cz www.crs-litomerice.cz
27.	Louny	Česká 155 440 01 Louny	e-mail: louny@mocrs.cz https://crslouny4.webnode.cz

Poř. číslo	Název MO	Adresa	Kontakt (tel. číslo, e-mail, web. stránky)
28.	Malá Skála	Vranové 1. díl 122 468 22 Železný Brod	www.rybari-ms.com
29.	Mimoň	V Lukách 84 471 24 Mimoň	www.mocrs-mimon.webnode.cz
30.	Most	Budovatelů 265/2931 434 01 Most	tel.: 777 910 517 e-mail: rybari.most@seznam.cz www.rybarimost.eu
31.	Nový Bor	Sklářská 74 473 01 Nový Bor	tel.: 487 727 323 email: rybkynb@seznam.cz www.mocrsnovybor.cz
32.	Osečná pod Ještědem	Dolní selská 168 463 52 Osečná pod Ještědem	e-mail: rybari.osecna@seznam.cz www.crs-osecna.webnode.cz
33.	Podbořany	Antonína Dvořáka 876 441 01 Podbořany	e-mail: crs-podborany@seznam.cz https://crs-mo-podborany4. webnode.cz
34.	Postoloprty	5. května 110 439 42 Postoloprty	
35.	Roudnice nad Labem	Nábřežní 387 413 01 Roudnice nad Labem	e-mail: info-crs-rce@seznam.cz www.mr-crsroudnice.webnode.cz
36.	Rumburk	Pražská 645/28 408 01 Rumburk	
37.	Stráž pod Ralskem	P. O. BOX 25 471 27 Stráž pod Ralsem	e-mail:rybaristraz@seznam.cz www.mostraz.cz
38.	Šluknov	Na Hrázi 837 407 77 Šluknov	e-mail:crs.mo.sluknov@seznam.cz www.mocrssluknov.webnode.cz
39.	Štětí	Nábřežní 286 411 08 Štětí	e-mail: crs.mo.steti@seznam.cz www.rybari-steti.cz
40.	Tanvald	Žďár 162 468 41 Tanvald	www.rybsvaz-tanvald.unas.cz
41.	Teplice v Čechách	Havířská 7 415 01 Teplice v Čechách	e-mail: crs.mo.teplice@seznam.cz www.mocrsteplice.cz

Severočeský ÚS

Poř. číslo	Název MO	Adresa	Kontakt (tel. číslo, e-mail, web. stránky)
42.	Ústí nad Labem	Masarykova 155 400 01 Ústí nad Labem	tel.: 472 741 669 e-mail: info@rybariusti.cz www.rybariusti.cz
43.	Varnsdorf	Ostrovní 961 407 47 Varnsdorf	e-mail: varnsdorf@mocrs.cz www.crsmovdf.wbs.cz
44.	Velký Šenov	Mírové nám. 342 407 78 Velký Šenov	e-mail: crsvelkysenov@seznam.cz www.crsvelkysenov.wz.cz
45.	Zákupy	Borská 36 471 23 Zákupy	e-mail: mocrszakupy@seznam.cz www.mocrs-zakupy.cz
46.	Žandov	č. p. 151 471 07 Žandov	e-mail: zandov@mocrs.cz www.rybarizandov.cz
47.	Žatec	Libočanská 2649 438 01 Žatec	e-mail: zatec@mocrs.cz www.rybarizatec.cz

SEZNAM SAMOSTATNĚ HOSPODAŘÍCÍCH ORGANIZACÍ SEVEROČESKÉHO ÚZEMNÍHO SVAZU

Poř. číslo	Název MO	Adresa	Kontakt (tel. číslo, e-mail, web. stránky)
1.	Svijany	P. O. BOX 14 463 46 Svijany	Výdej povolenek: • cukrárna Příšovice–bývalá večerka Út–So 13–20, Ne 9–12, 13–20 • rybářské potřeby Štrojsa Sobotecká ul., Turnov Po–Pá 9–12, 13–17, So 9–12 • rybářské potřeby p. Bubeník Rychnov u Jablonce nad Nisou http://mosvijany.cz
2.	Železný Brod	Fr. Balatky 128 468 22 Železný Brod	

ČESKÝ RYBÁŘSKÝ SVAZ, z. s.
Východočeský územní svaz
Kovová 1121, Slezské Předměstí, 500 03 Hradec Králové
Tel.: 495 214 940, fax: 495 220 581
E-mail: info@crshradec.cz
www.crshradec.cz

Soupis mimopstruhových revírů Východočeského územního svazu s bližšími podmínkami výkonu rybářského práva

jako součást povolenky k lovu ryb, stanovené v souladu s § 13 odstavce 9 zákona č. 99/2004 Sb., o rybářství, schválené Výborem územního svazu ČRS dne 21. 6. 2019

Člen ČRS je ve smyslu § 4 (práva a povinnosti členů) odst. 2 písm. a) Stanov ČRS povinen dodržovat dále uvedené bližší podmínky.

Za zaviněné nesplnění členských povinností může být řádným členům ČRS ve smyslu § 5 (kárná opatření) uloženo kárným orgánem některé z těchto kárných opatření: důtka, dočasné odnětí povolenky, odnětí povolenky k rybolovu, nevydání povolenky k rybolovu po dobu až 2 let, popřípadě vyloučení z ČRS.

1. Nejmenší lovná míra pstruha obecného *(Salmo trutta)* je zvýšena na 27 cm, amura bílého na 70 cm a lipana podhorního *(Thymallus thymallus)* na 40 cm.
2. Lipan podhorní *(Thymallus thymallus)* je v rybářském revíru hájen od 1. 12. do 31. 8. Lov mníka jednovousého a jelce jesena povolen na území Královéhradeckého kraje, mimo území národního parku a CHKO.
3. Uživatel revíru může v části revíru vyznačit trdliště lipana podhorního. Na vyznačeném trdlišti je zákaz brodění od 16. 4. do 31. 5.
4. Lov na pstruhových rybářských revírech:

Osoba provádějící lov smí na pstruhových rybářských revírech lovit ryby přívlačí nebo na umělou mušku nejvýše 3 dny v kalendářním týdnu. Před zahájením lovu přívlačí nebo na umělou mušku musí osoba provádějící lov datum lovu zakroužkovat.

5. Uživatel revíru může na rybářském revíru nebo jeho části vyhlásit a označit „MUŠKAŘSKÉ PÁSMO“:
   – Lov ryb v těchto pásmech lze provádět pouze muškařským prutem, s muškařským navijákem a muškařskou šňůrou s návazcem.
   – Použití kulových plovátek, bavorských dřívek a ostatních zátěží je zakázáno.
   – Za nástrahu může být použita pouze umělá muška v počtu jednoho kusu bez zátěže umístěné mimo vlastní tělo mušky.
   – Za umělou mušku se považují napodobeniny hmyzu, včetně všech jeho vývojových stadií.
   – Za umělou mušku se nepovažují nástrahy opatřené plíšky a korálky, dále jiggy a marmyšky.
6. Uživatel rybářského revíru může po vysazení ryb do revírů krátkodobě stanovit zákaz lovu všech druhů ryb.
7. Uživatel rybářského revíru může z důvodu konání sportovních akcí hájit celý revír nebo jeho část.
8. Uchovávání ryb ve vezírcích je povoleno pouze do konce stanovené denní doby lovu.
9. Uchovávání ryb v haltýřích je zakázáno.
10. Osoba provádějící lov je povinna mít u sebe podběrák.
11. Belly boat je považován za plavidlo, jeho použití k lovu ryb je povoleno jen tam, kde je lov ryb z plavidel povolen v popisu revíru.

SOUPIS MIMOPSTRUHOVÝCH REVÍRŮ

451 717 Babský rybník – MO Golčův Jeníkov 1,3 ha
Revír tvoří nádrž:
Babský rybník v k. ú. Klášter u Vilémova 1,3 ha
(GPS 49°48'9.483"N, 15°31'28.252"E)
Na rybníku Babský je stanovena horní míra kapra 65 cm. Ulovený kapr, jehož míra přesáhne 65 cm, musí být co nejšetrněji vrácen zpět do vody v místě ulovení.

451 097 Bělá 1 – MO Častolovice 10 km 8 ha
GPS Z: 50°7'20.662"N, 16°10'18.73"E, K: 50°11'3.759"N, 16°11'28.205"E
Od ústí do Divoké Orlice u Častolovic až k jezu v Postrání. K revíru patří část náhonu Alba *(GPS Z: 50°7'39.235"N, 16°10'58.345"E, K: 50°7'44.067"N, 16°8'50.149"E)* od jeho výtoku z řeky Bělé až k pile v Česticích nad Orlicí. Přítoky jsou chovné - lov ryb zakázán. Říčka Kněžná do revíru nepatří - je samostatným revírem.
Do revíru patří nádrž:
Tutleky v k. ú. Tutleky 0,8 ha
(GPS 50°7'59.079"N, 16°15'9.643"E)

451 001 Břevnický potok 1 – MO Chotěboř 6 km 16 ha
Do revíru patří nádrž:
Břevnická v k. ú. Chotěboř 12,0 ha
(GPS 49°42'17.148"N, 15°40'20.504"E)
Vlastní tok Břevnického potoka a přítoky jsou chovné - lov ryb zakázán. Na obou březích Břevnické nádrže v délce 50 m od přítoku je chráněná rybí oblast - vyznačeno tabulemi - lov ryb zakázán. Zákaz vstupu a lovu ryb z tělesa hráze Břevnické nádrže a z přilehlého prostoru, který je oplocen. Používání rybářských přístřešků je povoleno pouze v době výkonu rybářského práva, stanování je na celém revíru zakázáno. Zákaz vjezdu motorových vozidel na vyznačené pozemky. Zavážení a zaplavávání nástrah a návnad je zakázáno. Na Břevnické nádrži je stanovena horní míra kapra 65 cm. Ulovený kapr, jehož míra přesáhne 65 cm, musí být co nejšetrněji vrácen zpět do vody v místě ulovení.

451 003 Bystřice 1 – MO Chlumec nad Cidlinou 6 km 11,5 ha
GPS Z: 50°8'58.602"N, 15°27'58.53"E, K: 50°10'32.616"N, 15°34'24.654"E
Od ústí do Cidliny v Chlumci nad Cidlinou až k jezu Divokého mlýnku u Třesického rybníka. K revíru patří písníky:

Kosičky I.	v k. ú.	Kosičky	10,0 ha
(GPS 50°9'43.418"N, 15°33'4.215"E)			
Stará Voda		Kosičky	1,5 ha
(GPS 50°9'19.622"N, 15°31'49.243"E)			

Na písníku Kosičky I. a Stará Voda platí zákaz stanování a táboření. Zákaz lovu ryb v úseku vyznačeném tabulemi na severním břehu písníku Kosičky I. a z ostrůvku. Na písníku Kosičky I. je povoleno parkování v prostoru mezi uvedenými písníky. Na písníku Kosičky I. je stanovena horní míra kapra 65 cm. Ulovený kapr, jehož míra přesáhne 65 cm, musí být co nejšetrněji vrácen zpět do vody v místě ulovení.

451 004 Bystřice 2 – MO Nechanice 12 km 33 ha

GPS Z: 50°10'32.648"N, 15°34'24.704"E, K: 50°12'19.749"N, 15°38'3.57"E

Od jezu Divokého mlýnku u Třesického rybníka až k jezu mlýna Boharyně a nově vytvořené koryto Bystřice od bývalého mlýna v Roudnici až k Divokému mlýnku v délce 4 km - vyznačeno tabulemi. Na písnících Obědovický a Puchlovický zákaz zavážení nástrah a návnad, zákaz označování krmného místa.

K revíru patří písníky:

Puchlovický	v k. ú.	Puchlovice	3,0 ha
(GPS 50°10'48.159"N, 15°37'15.97"E)			
Obědovický		Obědovice	19,0 ha
(GPS 50°9'59.118"N, 15°35'2.612"E)			
Lhotecký		Lhota pod Libčany	0,6 ha
(GPS 50°10'3.172"N, 15°40'38.179"E)			

Na písníku Obědovický je stanovena horní míra kapra 65 cm. Ulovený kapr, jehož míra přesáhne 65 cm, musí být co nejšetrněji vrácen zpět do vody v místě ulovení.

451 005 Bystřice 3 – MO Nechanice 16 km 11,3 ha

GPS Z: 50°12'19.814"N, 15°38'3.571"E, K: 50°17'43.345"N, 15°42'16.872"E

Od jezu mlýna Boharyně (ř. km 16) až k mostu silnice Sadová – Lípa (ř. km 30,8).

K revíru patří nádrže:

Dolní Přím	v k. ú.	Dolní Přím	0,2 ha
(GPS 50°14'23.664"N, 15°42'16.981"E)			
Hrádek		Hrádek u Nechanic	0,1 ha
(GPS 50°13'36.682"N, 15°40'28.218"E)			
Návesní		Staré Nechanice	0,1 ha
(GPS 50°14'36.28"N, 15°36'58.498"E)			

Splav	Nechanice	0,7 ha
(GPS 50°14'9.908"N, 15°37'42.366"E)		
Komárov	Nechanice	0,5 ha
(GPS 50°14'39.934"N, 15°38'42.3"E)		
Kuchař	Nechanice	0,4 ha
(GPS 50°13'51.234"N, 15°37'25.83"E)		
Probluz	Probluz	0,5 ha
(GPS 50°14'35.760"N, 15°43'8.593"E)		
Barťák	Kunčice	1,0 ha
(GPS 50°13'32.072"N, 15°37'36.923"E)		

451 006 Bystřice 4 – MO Hořice v Podkrkonoší 16 km 7,5 ha
GPS Z: 50°17'43.81"N, 15°42'17.611"E, K: 50°22'46.117"N, 15°40'5.609"E
Od mostu silnice Sadová - Lípa až k jezu pod hřebčínem Jeníkov u Hořic.
K revíru patří nádrž:

Chvalina	v k. ú. Chvalina	0,5 ha
(GPS 50°21'12.863"N, 15°38'49.833"E)		

451 007 Bystřice 5 – MO Miletín 3 km 5 ha
GPS Z: 50°22'46.15"N, 15°40'5.635"E, K: 50°23'7.695"N, 15°41'42.556"E
Od jezu pod hřebčínem Jeníkov u Hořic po most u farmy statku Dolenec.

451 008 Cidlina 3 – MO Chlumec nad Cidlinou 20 km 25 ha
GPS Z: 50°7'14.656"N, 15°25'43.39"E, K: 50°11'48.161"N, 15°30'3.832"E Od jezu u obce Loukonosy až po jez Myškov u mlýna v Mlékosrbech na hlavním toku Cidliny a na Mlýnské Cidlině od soutoku Mlýnské Cidliny s potokem u Rtanova. K revíru patří Mlýnská Bystřice *(GPS Z: 50°10'37.333"N, 15°29'22.681"E, K: 50°10'38.131"N, 15°32'20.615"E)*.

451 009 Cidlina 4 – MO Nový Bydžov 16 km 25 ha
GPS Z: 50°11'48.177"N, 15°30'3.907"E, K: 50°15'37.601"N, 15°30'19.647"E
Od jezu Myškova mlýna v Mlékosrbech až k jezu mlýna ve Sloupně.
K revíru patří nádrže a propadliny:

Huryšák III	v k. ú. Nový Bydžov	3,8 ha
(GPS 50°13'23.743"N, 15°29'55.635"E)		
Starý Bydžov	Starý Bydžov	0,6 ha
(GPS 50°15'22.619"N, 15°27'25.573"E)		
Chudonice	Chudonice	0,3 ha
(GPS 50°13'50.237"N, 15°29'5.576"E)		

Do revíru patří potoky Zábědovský (Skřeněřský) *(GPS Z: 50°12'52.737"N, 15°30'15.407"E, K: 50°18'55.06"N, 15°22'42.138"E)*, Králický *(GPS Z: 50°13'58.264"N, 15°30'16.678"E, K: 50°19'32.781"N, 15°33'25.703"E)* od vtoku do Cidliny až k pramenům a tok řeky Kněžovky. Na propadlině František v k. ú. Vysočany je chráněná rybí oblast - lov ryb zakázán.

451 010 Cidlina 5 – MO Vysoké Veselí 18 km 24 ha

GPS Z: 50°15'37.844"N, 15°30'19.75"E, K: 50°21'23.043"N, 15°24'44.696"E

Od jezu ve Sloupně až k jezu mlýna v Žereticích mimo Javorku.

K revíru patří nádrže:

nádrž	v k. ú. Vysoké Veselí	10,7 ha
(GPS 50°19'54.618"N, 15°25'43.781"E)		
Skřivanská	Skřivany	2,5 ha
(GPS 50°16'10.624"N, 15°30'31.287"E)		
řeka Cidlina		

Na retenční nádrži ve Vysokém Veselí je chráněná rybí oblast – lov ryb zakázán. Nádrž ve Sběři je chovná – lov ryb zakázán. Na revíru je stanovena horní míra kapra 65 cm. Ulovený kapr, jehož míra přesáhne 65 cm, musí být co nejšetrněji vrácen zpět do vody v místě ulovení.

451 013 Dědina 1 – MO Třebechovice pod Orebem 14 km 6 ha

GPS Z: 50°11'55.967"N, 15°58'32.617"E, K: 50°15'18.681"N, 16°2'33.684"E

Od vtoku do Orlice v Třebechovicích pod Orebem až k jezu v Českém Meziříčí. K revíru patří část náhonu Bělá – Dědina *(GPS Z: 50°12'7.93"N, 15°59'50.799"E, K: 50°11'2.248"N, 16°2'29.686"E)* od jeho vtoku do Dědiny až k železničnímu mostu v Petrovicích. Úsek Dědiny protékající bažantnicí Mochov je chráněnou rybí oblastí – lov ryb v tomto úseku celoročně zakázán. Rameno Zlatého potoka, který vtéká do Dědiny u Městce, do revíru nepatří.

451 014 Doubrava 3 – MO Ronov nad Doubravou 12 km 14 ha

GPS Z: 49°53'23.022"N, 15°30'21.182"E, K: 49°49'43.525"N, 15°34'7.218"E

Od přírodního prahu pod Macháňovou skálou (asi 500 m nad můstkem ke školce Lesů ČR s. p.) až k tělesu hráze údolní nádrže Pařížov v k. ú. Běstvina. Přítoky jsou chovné – lov ryb zakázán.

451 015 Doubrava 4 – MO Běstvina 10 ha

Revír tvoří:

ÚN Pařížov	v k. ú. Běstvina	10,0 ha
(GPS 49°49'46.273"N, 15°34'11.392"E)		

Od hráze údolní nádrže až k Pilskému splavu – vyznačeno tabulemi. Přítoky jsou chovné – lov ryb zakázán.

451 016 Doubrava 7 – MO Krucemburk **2,1 ha**

Revír tvoří nádrže:

Zaďák v k. ú. Krucemburk 2,0 ha
(GPS 49°41'5.236"N, 15°51'44.526"E)

Na Hlíně Sobiňov 0,1 ha
(GPS 49°41'37.947"N, 15°46'35.15"E)

451 092 Holicko – MO Holice **1,4 ha**

Revír tvoří nádrž:

Nebeský v k. ú. Vysoké Chvojno 1,4 ha
(GPS 50°6'59.071"N, 15°58'31.778"E)

Na nádrži Nebeský v oblasti přítoku je v úseku 25 m na obě strany chráněné rybí pásmo – lov ryb zakázán – vyznačeno tabulemi.

451 017 Hostačovka 1 – MO Golčův Jeníkov **4 ha**

Revír tvoří nádrž:

Hostačovská v k. ú. Skryje 4,0 ha
(GPS 49°50'53.444"N, 15°29'38.246"E)

Na nádrži Hostačovská je chráněná rybí oblast v úseku u přítoku v délce 30 m na obě strany – lov ryb zakázán. (V případě odbahňování nádrže lov ryb nebude umožněn.)

451 018 Chrudimka 1 – MO Pardubice **17 km 26,2 ha**

GPS Z: 50°2'40.381"N, 15°46'36.318"E, K: 49°59'19.388"N, 15°51'47.842"E

Od ústí řeky Chrudimka do řeky Labe v Pardubicích až k ústí řeky Novohradky na ř. km 12,6. K revíru patří náhon Halda od vtoku do Chrudimky až k stavidlům na Loučné v Počáplech. Na náhonu Halda je lov ryb zakázán v úseku od vtoku Haldy do Chrudimky k mostu na Židově v Pardubicích. V prostoru Rybářské restaurace u Matičního jezera v k. ú. Pardubice je vyhlášen zákaz vstupu na pobřežní pozemky. Zákaz lovu ryb na řece v prostoru celé Labské ulice (zástavba). Zavážení nástrah a návnad povoleno.

Chrudimka, hlavní tok 12,7 km 22,6 ha

K revíru patří:

Matiční jezero v k. ú. Pardubice 2,0 ha
(GPS 50°2'7.302"N, 15°47'2.176"E)

náhon Halda 4,7 km 1,6 ha
(GPS Z: 50°2'26.007"N, 15°46'59.967"E, K: 50°3'41.727"N, 15°49'37.032"E)

451 019 Chrudimka 2 – MO Chrudim 8 km 15 ha
GPS Z: 49°59'19.324"N, 15°51'47.74"E, K: 49°55'51.489"N, 15°48'58.794"E
Od ústí řeky Novohradky u Úhřetické Lhoty až k Janderovu jezu v Presech. Novohradka do revíru nepatří – je samostatným revírem. Náhon od Janderova jezu k revíru nepatří.

451 095 Chrudimka 3 – MO Slatiňany 1,5 ha
Revír tvoří nádrž:
Zádušní v k. ú. Smrkový Týnec 1,5 ha
(GPS 49°53'14.52"N, 15°45'20.334"E)

451 020 Chrudimka 4 – MO Bojanov 5,3 ha
Revír tvoří nádrže:
Horní rybník (Pivovarský) v k. ú. Nasavrky 3,6 ha
(GPS 49°50'23.737"N, 15°47'56.596"E)
Nad Pivovarem (koupaliště) Nasavrky 0,6 ha
(GPS 49°50'31.795"N, 15°48'20.687"E)
Libkov-Vedralka Libkov 1,1 ha
(GPS 49°50'33.907"N, 15°45'51.451"E)
Na přítoku do Pivovarského (Horního) rybníka je chráněné rybí pásmo – označeno tabulemi.

451 021 Chrudimka 5 – údolní nádrž Seč – Východočeský územní svaz 200 ha
GPS 49°50'13.114"N, 15°39'15.306"E
Od tělesa hráze ÚN Seč až k jezu Na Pilce u Piskačova mlýna na řece Chrudimce (ř. km 60,143) včetně všech přítoků. ÚN Seč slouží k odběru pitné vody. Lov ryb zakázán:
– v pásmu 100 m od přehradního tělesa § 13 odst. 3) písm. g) zákona č. 99/2004 Sb.;
– v pásmu pod Motelem (povodí Labe úsek 200 m, včetně přepadové hráze oploceno);
– z ostrova, který je vyhlášen přírodní rezervací;
– v pásmu vyznačeném tabulemi pod Ohebem – 650 m;

– v pásmu vyznačeném tabulemi chráněná rybí oblast, úsek od Šrámka až po Klokočov v délce 400 m po obou stranách, (část řeky Chrudimky a část ÚN Seč);
– v prostoru kotviště Jachtklubu Pardubice od 1. 6. do 31. 8. – vyznačeno tabulemi – dle plavebního řádu. Zavážení nástrah a návnad povoleno. Mimo vyznačená místa platí zákaz stanování a rozdělávání ohňů. Zákaz příjezdu a parkování motorovými vozidly do blízkosti ÚN. (zákon o pozemních komunikacích č. 13/1997 Sb.; užívání místních komunikací je upraveno dopravními značkami včetně omezení či úpravy provozu; u lesních cest zákon č. 285/1995 Sb., § 20 zákaz vjíždění do lesa motorovými vozidly – výjimku uděluje vlastník).

451 022 Chrudimka 6 – MO Hlinsko v Čechách 20 km 18 ha
GPS Z: 49°48'24.115"N, 15°43'37.433"E, K: 49°44'55.773"N, 15°52'21.435"E
Od jezu Dolní pily ve Vršově až k jezu pod obcí Vitanov.

K revíru patří:
nádrž Dlouhý v k. ú. Kocourov 5,5 ha
(GPS 49°45'9.338"N, 15°48'57.484"E)
Přítoky jsou chovné – lov ryb zakázán.

451 023 Chrudimka 7 – MO Hlinsko v Čechách 4,4 ha
Revír tvoří nádrže:
Groš „G“ Kameničky 2,5 ha
(GPS 49°43'43.833"N, 15°57'53.981"E)
Vitanec „V“ Hlinsko 1,5 ha
(GPS 49°45'35.287"N, 15°52'46.949"E)
a kamenolomy:
Na Cihelce „C“ Blatno 0,4 ha
(GPS 49°45'6.892"N, 15°55'56.047"E)
Na revíru je stanovena horní míra kapra 65 cm. Ulovený kapr, jehož míra přesáhne 65 cm, musí být co nejšetrněji vrácen zpět do vody v místě ulovení. V úlovkovém listu je nutné v kolonce podrevír uvádět označení jednotlivých rybníků (U, G, V, C).

451 024 Javorka 1 – MO Ostroměř 18 km 17,5 ha
GPS Z: 50°16'52.749"N, 15°30'0.838"E, K: 50°24'20.765"N, 15°33'3.469"E
Od vtoku do Cidliny ve Smidarech až k vtoku Chotečského potoka u Šárovcovy Lhoty. Chotečský potok do revíru nepatří.

K revíru patří:

nádrž Vojická	v k. ú.	Vojice	8,4 ha
(GPS 50°23'28.11"N, 15°29'23.276"E)			

Mlýnský náhon v Oboře je po celé své délce chovným úsekem – lov ryb zakázán. Na části nádrže Vojická je chráněná rybí oblast – vyznačeno tabulemi. Na nádrži Vojická je zákaz kempování, rozdělávání ohňů, stavění rybářských přístřešků a stanů, odhazování odpadků, znečišťování území a vodní plochy. Označování krmného místa bójkami, zavážení nástrah a návnad je zakázáno. Na revíru je stanovena horní míra kapra 65 cm. Ulovený kapr, jehož míra přesáhne 65 cm, musí být co nejšetrněji vrácen zpět do vody v místě ulovení. Zákaz vjezdu všech dvoustopých vozidel na hráz rybníka a přilehlých pozemků, parkování povoleno jen na vyznačeném místě.

451 088 Jizera 12 – MO Jilemnice **3,2 ha**

Revír tvoří nádrž:

Martinice	v k. ú.	Martinice	3,2 ha
(GPS 50°34'58.825"N, 15°32'34.317"E)			

451 029 Labe 26 – MO Řečany nad Labem **11 km 74 ha**

GPS Z: 50°2'46.616"N, 15°23'19.687"E, K: 50°2'41.418"N, 15°31'4.276"E
Od vtoku Černé strouhy (pravostranný přítok) na ř. km 98,4 do vyústění Opatovického kanálu do Labe pod obcí Semín v ř. km 110,1. Lov z plavidel povolen na hlavním toku, zavážení nástrah a návnad povoleno. Na hlavním toku je stanovena horní míra kapra 65 cm. Ulovený kapr, jehož míra přesáhne 65 cm, musí být co nejšetrněji vrácen zpět do vody v místě ulovení.
K revíru patří odstavená ramena a nádrže od bývalé zastávky ČD Chvaletice:

Tišina	v k. ú.	Řečany nad Labem	3,0 ha
(GPS 50°2'18.316"N, 15°29'10.147"E)			
Votoka		Řečany n. L. – Labětín	4,0 ha
(GPS 50°2'7.423"N, 15°30'36.3"E)			
Staré Labe		Selmice	2,5 ha
(GPS 50°2'59.433"N, 15°27'8.987"E)			
Jordáně		Řečany nad Labem	1,1 ha
(GPS 50°2'46.404"N, 15°27'42.917"E)			

451 030 Labe 27 – MO Přelouč **32 km 295 ha**

GPS Z: 50°2'41.434"N, 15°31'4.301"E, K: 50°2'27.921"N, 15°41'28.051"E Od vyústění Opatovického kanálu do Labe pod obcí Semín v ř. km 110,1 až po

jez elektrárny v Srnojedech v ř. km 124,2. K revíru patří Opatovický kanál *(GPS Z: 50°2'41.989"N, 15°31'3.352"E, K: 50°6'6.908"N, 15°42'41.45"E)* od vyústění do Labe pod obcí Semín až k mostu silnice Dolany – Hrádek (z důvodů obecného zájmu je zákaz lovu ryb na levém břehu v objektu Rybářství Bohdaneč).

K revíru patří pravostranné přítoky:

Náhon z chemických závodů Semtín, Černská struha *(GPS Z: 50°2'45.722"N, 15°40'12.707"E, K: 50°4'54.551"N, 15°39'38.872"E)*, Živanická struha *(GPS Z: 50°2'44.208"N, 15°39'22.433"E, K: 50°4'50.679"N, 15°39'16.813"E)*, Mulda, Opatovický kanál (16 km, šíře 4 m).

Levostranné přítoky: Poběžovický potok, potok Švarcava, Lhotecký potok.

Revír tvoří uzavřené vodní plochy a rybníky:

Houser v k. ú. *(GPS 50°2'14.942"N, 15°35'45.601"E)*	Přelouč	3,0 ha
Mělice I-Starák *(GPS 50°2'1.913"N, 15°37'35.665"E)*	Živanice	5,0 ha
Opočínek *(GPS 50°2'30.313"N, 15°38'39.924"E)*	Opočínek	5,0 ha
Semín *(GPS 50°3'8.568"N, 15°31'52.568"E)*	Semín	6,0 ha
Černá – Velký *(GPS 50°3'26.747"N, 15°40'10.44"E)*	Bohdaneč	8,0 ha
Přelouč *(GPS 50°2'36.38"N, 15°32'23.133"E)*	Přelouč	2,0 ha
Mělice *(GPS 50°2'52.721"N, 15°37'19.482"E)*	Živanice	100,0 ha

Na písníku Mělice zákaz lovu ryb z ostrůvku a z poloostrova – vyznačeno tabulemi. Zákaz používání plovoucích a jiných předmětů k označování krmných míst. Zákaz lovu ryb pod jezem v Přelouči a v Srnojedech ve vzdálenosti 100 m. Na revíru je stanovena horní míra kapra 65 cm. Ulovený kapr, jehož míra přesáhne 65 cm, musí být co nejšetrněji vrácen zpět do vody v místě ulovení. **Lov z plavidel, zavážení nástrah a návnad povolen jen na hlavním toku Labe a na písníku Mělice v k. ú. Živanice.**

451 031 Labe 28 – MO Pardubice 6,6 km 77,4 ha

GPS Z: 50°2'27.921"N, 15°41'28.102"E, K: 50°2'39.567"N, 15°46'29.617"E

Od jezu elektrárny Srnojedy v ř. km 124,2 až k jezu v Pardubicích v ř. km 130,7 se všemi přítoky. Přítok Bylanka do revíru nepatří – je samostatným revírem.

řeka Labe, hlavní tok 6,629 km 47,8 ha

K revíru dále patří odstavená ramena:

Jarkovské	v k. ú.	Rosice nad Labem	3,1 ha
(GPS 50°2'45.677"N, 15°43'7.322"E)			
Pod Farou		Rosice nad Labem	21,0 ha
(GPS 50°2'22.839"N, 15°44'22.506"E)			
Bajkal		Pardubice	2,0 ha
(GPS 50°2'44.508"N, 15°45'47.599"E)			
Volkovo		Pardubice	3,5 ha
(GPS 50°2'42.658"N, 15°45'49.075"E)			

Na Volkově ramenu platí zákaz vnadění a lov dravců je povolen pouze na umělé nástrahy. Lov z plavidel, zavážení nástrah a návnad je povoleno. Na celém revíru je zákaz používání echolotů.

Na revíru je stanovena horní míra kapra 65 cm. Ulovený kapr, jehož míra přesáhne 65 cm, musí být co nejšetrněji vrácen zpět do vody v místě ulovení.

RYBOLOV NONSTOP

Na základě rozhodnutí MZe, č. j. 28389/2019-MZE-16232 z 27. 5. 2019 byla povolena výjimka z denní doby lovu na rybářském revíru č. 451 031 Labe 28 v období od 16. června do 31. srpna 2020 a 2021 v době od 0.00 do 4.00.

Povolená výjimka z denní doby lovu se vztahuje pouze na hlavní tok Labe 28.

Podmínky lovu ryb v době povolené výjimky z denní doby lovu:

a) Osoba provádějící lov ryb je povinna od 16. června do 31. srpna v době od 0.00 do 4.00 osvětlit místo lovu bílým neoslňujícím světlem. Zakládání otevřených ohňů se pro tyto účely zakazuje.
b) Osoba provádějící lov ryb je povinna v případě pokračování lovu ryb po 24. hodině zapsat nesmazatelným způsobem do oddílu II povolenky k lovu (Evidence docházky a úlovku) nové datum lovu a číslo rybářského revíru. Pokud si osoba provádějící lov ryb nepřisvojila předchozí den žádnou ulovenou rybu, je povinna prázdnou řádku k tomuto dni nejpozději před zápisem nového data proškrtnout.
c) Osoba provádějící lov ryb z plavidla je povinna respektovat ustanovení Řádu plavební bezpečnosti, a to zejména ta ustanovení, která se vztahují k noční signalizaci malých plavidel za plavby a za stání (čl. 3.13 a čl. 3.20 Řádu plavební bezpečnosti).

451 032 Labe 29 – MO Pardubice 7,5 km 51 ha

GPS Z: 50°2'39.615"N, 15°46'29.769"E, K: 50°4'9.075"N, 15°49'46.923"E Od jezu v Pardubicích v ř. km 130,7 až k silničnímu mostu silnice Kunětice – Seze-

mice v ř. km 137,9. Přítoky Chrudimka a Loučná do revíru nepatří – jsou samostatnými revíry. Pískoviště Za Koupalištěm (ARÓZA) je součástí ramene Brozany.

řeka Labe, hlavní tok 7,1 km 33,7 ha

K revíru patří odstavená ramena:

Brozany	v k. ú.	Brozany	12,5 ha
(GPS 50°2'50.476"N, 15°47'0.277"E)			
Písník Aróza		Brozany	1,5 ha
(GPS 50°2'52.803"N, 15°46'57.903"E)			
Hrčáky		Brozany	1,8 ha
(GPS 50°3'26.89"N, 15°48'55.966"E)			
Na Ležánkách		Pardubice	1,5 ha
(GPS 50°2'46.117"N, 15°46'59.577"E)			

Lov z plavidel, zavážení nástrah a návnad je povoleno. Na celém revíru je zákaz používání echolotů. Na revíru je stanovena horní míra kapra 65 cm. Ulovený kapr, jehož míra přesáhne 65 cm, musí být co nejšetrněji vrácen zpět do vody v místě ulovení.

451 033 Labe 30 – MO Pardubice 14,6 km 372,1 ha

GPS Z: 50°4'9.214"N, 15°49'47.806"E, K: 50°9'40.363"N, 15°48'34.834"E

Od mostu silnice Kunětice – Sezemice v ř. km 137,9 až k jezu v Opatovicích nad Labem v ř. km 152,6. K revíru patří Opatovický kanál *(GPS Z: 50°6'7.343"N, 15°42'41.834"E, K: 50°9'19.226"N, 15°47'47.105"E)* od mostu silnice Dolany – Hrádek až k silničnímu mostu Hradec Králové – Opatovice nad Labem. Na písníku Gigant a na písníku Velký je lov z ostrůvků zakázán ve veřejném zájmu. K revíru patří:

řeka Labe, hlavní tok			14,59 km 76,5 ha
písník Týnišť	v k. ú.	Stéblová	32,0 ha
(GPS 50°6'39.366"N, 15°44'59.27"E)			
Písník Malý		Opatovice nad Labem	10,8 ha
(GPS 50°7'49.428"N, 15°48'0.737"E)			
Prostřední		Opatovice nad Labem	2,2 ha
(GPS 50°8'4.928"N, 15°47'56.236"E)			
Velký		Opatovice nad Labem	18,6 ha
(GPS 50°8'29.002"N, 15°47'51.397"E)			
Gigant 2		Čeperka	18,6 ha
(GPS 50°6'36.002"N, 15°45'22.541"E)			
písník Boudy		Staré Ždánice	51,5 ha
(GPS 50°5'43.444"N, 15°43'0.807"E)			
vodní nádrž VaK		Stéblová	55,4 ha

(GPS 50°6'28.682"N, 15°43'10.469"E)
odstavené rameno Němčice 4,2 ha
(GPS 50°5'38.95"N, 15°48'14.846"E)
odstavené rameno Hrobice 2,0 ha
(GPS 50°6'55.656"N, 15°47'52.401"E)
Opatovický kanál 3,8 km 11,5 ha
(GPS Z: 50°6'7.343"N, 15°42'41.834"E, K: 50°9'19.226"N, 15°47'47.105"E)
písník Oplatil Staré Ždánice 88,8 ha
(GPS 50°6'28.682"N, 15°43'10.469"E)

Na písníku Týnišť je zákaz vjezdu na lesní cesty.

Na vodárenské nádrži VaK je zákaz rybolovu z důvodu ochrany vodního zdroje. Na písníku Boudy lov ryb zakázán z poloostrova a ostrova a z prostoru dělicí hráze oddělující písníky Oplatil a Boudy – vyznačeno tabulemi. Na písníku Oplatil platí pouze místní povolenky vydané Východočeským územním svazem Hradec Králové. Na písníku Oplatil neplatí žádné jiné povolenky.

Lov z plavidel, zavážení nástrah a návnad je povoleno. Na celém revíru je zákaz používání echolotů. Na revíru je stanovena horní míra kapra 65 cm. Ulovený kapr, jehož míra přesáhne 65 cm, musí být co nejšetrněji vrácen zpět do vody v místě ulovení.

451 034 Labe 31 – MO Hradec Králové 15,1 km 320 ha

GPS Z: 50°9'40.427"N, 15°48'34.86"E, K: 50°16'37.683"N, 15°50'48.722"E

Od jezu v Opatovicích nad Labem v ř. km 152,6 až k hranici katastru obcí Lochenice a Smiřice v místě zvaném Pod Skálou v ř. km 167,7 včetně části Opatovického kanálu *(GPS Z: 50°9'19.947"N, 15°47'48.225"E, K: 50°9'46.017"N, 15°48'31.855"E)* od výtoku z Labe až k mostu silnice Hradec Králové – Opatovice nad Labem. **Lov z plavidel, zavážení nástrah a návnad povoleno jen na hlavním toku a na písníku Opatovický v k. ú. Opatovice nad Labem.** V prostoru Jiráskových sadů na soutoku s Orlicí je lov ryb povolen pouze v hodinách určených pro veřejnost.

K revíru patří odstavená ramena a zatopené propadliny po těžbě zemin v katastrech obcí: Plotiště nad Labem, Březhrad, Hradec Králové, Nový Hradec Králové, Plácky, Předměřice nad Labem, Lochenice, Třebeš, Věkoše, Správčice, Rusek, Pouchov v k. ú. Hradec Králové a Svobodné Dvory, Opatovice – severně od Opatovického kanálu (Haldy). Na písníku Rusecký je zákaz rybolovu v jihovýchodní části mezi body *GPS 50°15'29.296"N, 15°50'57.197"E* (bod 1) - *50°15'28.154"N, 15°50'53.557"E* (bod 2).

Význačné části revíru jsou:
písníky:

Správčický	v k. ú.	Předměřice nad Labem	110,0 ha
(GPS 50°15'11.749"N, 15°50'4.514"E)			
Rusecký		Rusek	16,0 ha
(GPS 50°15'41.212"N, 15°50'53.819"E)			
Plačický		Plačice	20,0 ha
(GPS 50°10'31.259"N, 15°46'17.123"E)			
Opatovický		Opatovice nad Labem	60,0 ha
(GPS 50°10'2.639"N, 15°48'6.78"E)			

ramena a nádrže na levém břehu pod jezem Hučák
Třebeš *(GPS 50°11'5.997"N, 15°49'26.317"E)*,
Jesípek *(GPS 50°10'53.737"N, 15°48'50.293"E)*,
Petrofova jezera *(GPS 50°10'34.499"N, 15°48'37.16"E)*
ramena a nádrže na pravém břehu pod jezem Hučák
Farské *(GPS 50°11'18.309"N, 15°48'38.04"E)*,
Machkova *(GPS 50°10'57.732"N, 15°48'18.291"E)*,
Borovina *(GPS 50°11'25.984"N, 15°47'58.063"E)*,
Panelárna *(GPS 50°11'42.478"N, 15°47'18.127"E)*,
Dubina - zákaz lovu ryb (těžba písku) *(GPS 50°11'34.693"N, 15°47'7.093"E)*,
Pod Nábytkem *(GPS 50°10'10.934"N, 15°48'0.063"E)*
ramena a nádrže nad jezem Hučák
Lochenice *(GPS 50°16'43.706"N, 15°49'42.337"E)*,
Ornstova jezera *(GPS 50°14'54.219"N, 15°49'57.379"E)*,
Keprtův *(GPS 50°13'48.5"N, 15°48'37.153"E)*,
Svobodné Dvory *(GPS 50°12'57.172"N, 15°47'16.091"E)*,
Labský náhon *(GPS Z: 50°15'54.535"N, 15°49'32.947"E,*
K: 50°10'28.046"N, 15°48'26.917"E),
písník pod Ornstovými jezery *(GPS 50°14'36.036"N, 15°49'46.346"E)*.

K revíru dále patří nádrž:

požární nádrž (Rozběřice) *(GPS 50°16'2.049"N, 15°45'7.83"E)*. Na nádrži Závlaha v k. ú. Světí *(GPS 50°15'5.777"N, 15°46'19.293"E)* je vyhlášená chráněná rybí oblast. Na písníku Správčický je dle rozhodnutí MZe ČR č. j. 33032/02/08-16230 vyhlášená chráněná rybí oblast na severní části písníku směrem od Lochenic od přečerpávací stanice *GPS 50°16' 12.149"N 15°49'47.954"E (bod 2)* směrem na Háječek Stračinky na západním břehu po bod *GPS 50° 15'52.704"N 15°49'44.043"E (bod 1)* a dále od přečerpávací stanice až po konec zvukolamu letiště po východním břehu po bod *GPS 50°15'42.405"N 15°50'8.463" E (bod 3).*

Chráněná rybí oblast je vyhlášená na celé části vodní plochy vymezené spojnicí mezi uvedenými body GPS (1. a 3.) Lov ryb udicí a dalšími metodami je po celé chráněné rybí oblasti celoročně zakázán, a to včetně lovu ryb z plavidel a dalších plovoucích zařízení. Termín provozování vodních skútrů a motorových člunů s vlečením lyžaře je každoročně na písníku Správčický od 15. 4. do 30. 9. od 8.00 do 19.00 hodin. Ve vyznačeném prostoru je zakázáno vytváření plavebních překážek stání plavidel, umisťování bójí, rybářských návnad a vlasců, které by mohly ohrozit bezpečnost plavebního provozu. Piletický potok od vtoku do Labe po odběrní objekt u Dopravního podniku je chráněnou rybí oblastí – lov ryb zakázán. Na vtoku Piletického potoka do Labe je 15 m od pravého i levého břehu Piletického potoka lov ryb zakázán. Z ostrůvků je lov ryb zakázán. Vnadit a nahazovat nástrahy a lovit ryby je povoleno pouze ze břehu. Zákaz používání bójí pro označování krmného místa. Na písnících Plačický, Rusek, Smotlachův, Správčice, Opatovice, Pod Nábytkem, Borovina a na písníku Pod Ornstovými rameny je stanovena horní míra kapra 65 cm. Ulovený kapr, jehož míra přesáhne 65 cm, musí být vrácen co nejšetrněji zpět do vody v místě ulovení.

RYBOLOV NONSTOP

Na základě rozhodnutí MZe, č. j. 28400/2019-MZE-16232, z 27. 5. 2019 byla povolena výjimka z denní doby lovu na rybářském revíru č. 451 034 Labe 31 v období od 16. června do 31. srpna 2020 a 2021 v době od 0.00 do 4.00.

Povolená výjimka z denní doby lovu se vztahuje pouze na hlavní tok Labe 31 a to od jezu ve Vysoké nad Labem až po jez v Předměřicích.

Podmínky lovu ryb v době povolené výjimky z denní doby lovu:

a) Osoba provádějící lov ryb je povinna od 16. června do 31. srpna v době od 0.00 do 4.00 osvětlit místo lovu bílým neoslňujícím světlem. Zakládání otevřených ohňů se pro tyto účely zakazuje.
b) Osoba provádějící lov ryb je povinna v případě pokračování lovu ryb po 24. hodině zapsat nesmazatelným způsobem do oddílu II povolenky k lovu (Evidence docházky a úlovku) nové datum lovu a číslo rybářského revíru. Pokud si osoba provádějící lov ryb nepřisvojila předchozí den žádnou ulovenou rybu, je povinna prázdnou řádku k tomuto dni nejpozději před zápisem nového data proškrtnout.
c) Osoba provádějící lov ryb z plavidla je povinna respektovat ustanovení Řádu plavební bezpečnosti, a to zejména ta ustanovení, která se vztahují k noční signalizaci malých plavidel za plavby a za stání (čl. 3.13 a čl. 3.20 Řádu plavební bezpečnosti).

451 035 Labe 32 – MO Smiřice 5,8 km 29 ha

GPS Z: 50°16'37.667"N, 15°50'48.747"E, K: 50°18'56.946"N, 15°52'41.276"E

Od hranice katastru mezi obcemi Lochenice a Smiřice v místě zvaném Pod Skálou v ř. km 167,7 až k mostu v Černožicích v ř. km 173,5. Lov z plavidel, zavážení nástrah a návnad povoleno jen na hlavním toku.

K revíru patří propadliny *(GPS 50°17'15.825"N, 15°52'28.032"E)* po těžbě zemin po levém břehu Labe 32 mimo lokality „biocentrum" Obora. Zákaz používání bójí a jiných předmětů pro označování krmného místa. Zavážení a zanášení nástrah a návnad je zakázáno.

451 036 Labe 33 – MO Jaroměř 10 km 19,5 ha

GPS Z: 50°18'57.447"N, 15°52'41.361"E, K: 50°21'52.226"N, 15°55'3.15"E

Od mostu v Černožicích nad Labem v ř. km 173,5 až k jezu mlýna v Hořenicích v ř. km 183,5. Úpa a Metuje k revíru nepatří – jsou samostatnými revíry. Přítoky a potok Jordánek jsou chovné – lov ryb zakázán. Lov z plavidel, zavážení nástrah a návnad povoleno jen na hlavním toku.

K revíru patří odstavená ramena a zatopené propadliny v povodí revíru Labe 33.

(GPS 50°19'38.766"N, 15°53'4.162"E)
(GPS 50°19'19.987"N, 15°52'48.123"E)
(GPS 50°19'6.849"N, 15°52'37.578"E)
(GPS 50°18'57.52"N, 15°52'36.003"E)

RYBOLOV NONSTOP

Na základě rozhodnutí MZe, č. j. 28408/2019-MZE-16232, z 27. 5. 2019 byla povolena výjimka z denní doby lovu na rybářském revíru č. 451 036 Labe 33 v období od 16. června do 31. srpna 2020 a 2021 v době od 0.00 do 4.00. **Povolená výjimka z denní doby lovu se vztahuje pouze na hlavní tok Labe 33.**

Podmínky lovu ryb v době povolené výjimky z denní doby lovu:

a) Osoba provádějící lov ryb je povinna od 16. června do 31. srpna v době od 0.00 do 4.00 osvětlit místo lovu bílým neoslňujícím světlem. Zakládání otevřených ohňů se pro tyto účely zakazuje.
b) Osoba provádějící lov ryb je povinna v případě pokračování lovu ryb po 24. hodině. zapsat nesmazatelným způsobem do oddílu II povolenky k lovu (Evidence docházky a úlovku) nové datum lovu a číslo rybářského revíru. Pokud si osoba provádějící lov ryb nepřisvojila předchozí den žádnou ulovenou rybu, je povinna prázdnou řádku k tomuto dni nejpozději před zápisem nového data proškrtnout.

c) Osoba provádějící lov ryb z plavidla je povinna respektovat ustanovení Řádu plavební bezpečnosti, a to zejména ta ustanovení, která se vztahují k noční signalizaci malých plavidel za plavby a za stání (čl. 3.13 a čl. 3.20 Řádu plavební bezpečnosti).

451 037 Labe 34 – MO Jaroměř 8,4 km 10 ha

GPS Z: 50°21'52.209"N, 15°55'3.276"E, K: 50°24'4.386"N, 15°52'13.014"E

Od jezu mlýna v Hořenicích v ř. km 183,5 až k jezu mlýna ve Stanovicích v ř. km 191,9. Přítok Běluňka do revíru nepatří – je samostatným revírem. Zákaz lovu na nástrahy živočišného původu od silničního mostu v obci Brod po jez v obci Stanovice – lov ryb povolen pouze na umělou nástrahu – vyznačeno tabulemi.

Revír tvoří dvě odstavená ramena Trojice v k. ú. Jaroměř.

(GPS 50°21'56.121"N, 15°55'34.634"E)

(GPS 50°21'57.247"N, 15°55'33.567"E)

451 038 Labe 35 – MO Dvůr Králové nad Labem 14 km 17 ha

GPS Z: 50°24'4.662"N, 15°52'13.019"E, K: 50°26'28.046"N, 15°47'55.209"E

Od jezu mlýna ve Stanovicích až k jezu Pušův splav ve Dvoře Králové nad Labem, část obce Vorlech.

K revíru patří nádrž:

Vlčkovice v k. ú. Vlčkovice 2,5 ha

(GPS 50°25'7.882"N, 15°54'12.465"E)

Ve Dvoře Králové nad Labem, v úseku od místa 50 m pod mostem Jana Opletala (na úrovni konce vyzdívky břehu u sídla MěVaK) proti proudu až po jez Pušův splav – chráněná rybí oblast – lov ryb zakázán. Přítoky patří do revíru 453 031 Labe 35 P.

451 039 Labe 36 – MO Dvůr Králové nad Labem 2 km 40 ha

Revír tvoří nádrž:

Les Království v k. ú. Bílá Třemešná 40 ha

(GPS 50°27'30.572"N, 15°46'8.538"E)

Přítoky patří do revíru 453 100 Labe 36P.

Na revíru je stanovena horní míra kapra 65 cm. Ulovený kapr, jehož míra přesáhne 65 cm, musí být co nejšetrněji vrácen zpět do vody v místě ulovení. Pozor: u hráze je označeno tabulemi širší ochranné pásmo od Povodí Labe „zákaz vstupu“.

451 040 Labe 38 – MO Vrchlabí **3,6 ha**

Revír tvoří nádrž:

U Letiště v k. ú. Lánov 3,6 ha
(GPS 50°37'23.506"N, 15°38'2.211"E)

Lov ryb zakázán v místě trdliště – vyznačeno tabulemi. Na revíru je stanovena horní míra kapra 65 cm. Ulovený kapr, jehož míra přesáhne 65 cm, musí být co nejšetrněji vrácen zpět do vody v místě ulovení.

451 041 Ležák (Holetínka) 2 – MO Miřetice **4,4 ha**

Revír tvoří nádrže:

Bystřice v k. ú. Včelákov 0,3 ha
(GPS 49°48'58.836"N, 15°52'32.272"E)
Ležák II Ležáky 3,6 ha
(GPS 49°49'54.603"N, 15°54'18.691"E)
lom Durák Dřeveš 0,5 ha
(GPS 49°49'52.194"N, 15°55'1.583"E)

Přítoky jsou chovné – lov ryb zakázán. Zatopený lom Dubová v k. ú. Havlovice do revíru nepatří. Na nádrži Ležák II je zřízené chráněné rybí pásmo po obou stranách přítoku do vzdálenosti 80 m – vyznačeno tabulemi – lov ryb zakázán.

451 044 Loučná 1 – MO Pardubice **10 km 9 ha**

GPS Z: 50°3'34.848"N, 15°49'22.191"E, K: 50°1'26.971"N, 15°56'9.764"E
Od ústí do Labe u Počápel až k jezu nad silničním mostem v Práchovicích. Náhon Halda do revíru nepatří – je součástí revíru Chrudimka 1.

451 045 Loučná 2 – MO Moravany **11 km 10 ha**

GPS Z: 50°1'26.905"N, 15°56'9.913"E, K: 49°59'17.801"N, 16°2'18.065"E
Od jezu nad silničním mostem v Práchovicích až k jezu v Opočně. Na řece Loučná od mlýna v Čeradicích po mlýn na Uhersku – lov ryb povolen pouze na nástrahy neživočišného původu.

K revíru patří nádrž:

Slepotice „S“ v k. ú. Slepotice 4,4 ha
(GPS 49°59'28.112"N, 15°57'35.248"E)

Na nádrži Slepotice je na přítoku do rybníku chráněné rybí pásmo - označeno tabulemi. V úlovkovém listu je nutné v kolonce podrevír uvádět označení nádrže Slepotice písmenem „S“.

451 046 Loučná 3 – MO Vysoké Mýto 17 km 18 ha

GPS Z: 49°59'17.768"N, 16°2'18.09"E, K: 49°59'15.394"N, 16°7'56.603"E

Od jezu mlýna v Opočně až k jezu v obci Zámrsk. Přítoky jsou chovné – lov ryb zakázán.

K revíru patří nádrže:

Knířov	v k. ú.	Knířov	2,0 ha
(GPS 49°55'32.457"N, 16°8'49.446"E)			
Týnišťko		Týnišťko	2,0 ha
(GPS 49°59'58.862"N, 16°5'35.839"E)			

Na nádržích platí zákaz vjíždění motorových vozidel na hráz a zákaz používání krmítek a vnadění od 15. 6. do 15. 9.

451 091 Mendrika – MO Litomyšl 2,5 ha

Revír tvoří nádrže:

Mendrika	v k. ú.	Janov	1,5 ha
(GPS 49°50'4.49"N, 16°24'10.272"E)			
Strakov		Strakov	0,2 ha
(GPS 49°52'2.447"N, 16°22'6.254"E)			
Mendrika II		Janov	0,8 ha
(GPS 49°50'6.045"N, 16°23'52.807"E)			

451 048 Metuje 1 – MO Starý Ples 21 km 24 ha

GPS Z: 50°20'17.505"N, 15°55'5.397"E, K: 50°20'10.856"N, 16°2'26.847"E

Od ústí do Labe v Josefově až k jezu v obci Veselice po regulovaném řečišti a až k jezu mlýna Svárovského v Roztokách po starém řečišti. K revíru patří část potoka Rozkošského *(GPS Z: 50°20'41.136"N, 16°1'22.265"E, K: 50°21'43.194"N, 16°3'40.663"E)* od jeho ústí do Metuje až k hrázi údolní nádrže Rozkoš.

451 049 Metuje 2 – MO Nové Město nad Metují 14 km 15 ha

GPS Z: 50°20'37.384"N, 16°1'35.592"E, K: 50°21'13.529"N, 16°9'48.593"E

Od jezu v obci Veselice po regulovaném řečišti a od jezu Svárovského mlýna v Roztokách po starém řečišti až k jezu staré plovárny v Novém Městě nad Metují. Rybářské právo v I. ochranném pásmu vodních zdrojů zůstává nadále omezeno – vyznačeno tabulemi. Přítoky jsou chovné – lov ryb zakázán.

451 052 Mrlina 3 – MO Kopidlno 12 km 5,8 ha

GPS Z: 50°18'59.184"N, 15°13'19.331"E, K: 50°21'45.324"N, 15°19'31.36"E

Od železniční zastávky Mlýnec ř. km 26,5 až po sádky v Bartoušově ř. km 38,5.

K revíru patří nádrž:

Labouň v k. ú. Jičíněves 1 ha
(GPS 50°20'34.119"N, 15°19'51.819"E)

451 053 Novohradka 1 – MO Hrochův Týnec 11 km 8 ha
GPS Z: 49°59'19.273"N, 15°51'48.091"E, K: 49°57'21.622"N, 15°56'29.095"E
Od ústí do Chrudimky u Úhřetické Lhoty až k jezu Psotnovského mlýna u Hrochova Týnce. Přítoky Ležák (Holetínka) a Žejbro do revíru nepatří – jsou samostatnými revíry.

451 054 Novohradka 2 – MO Chroustovice 15 km 7 ha
GPS Z: 49°57'21.622"N, 15°56'29.095"E, K: 49°55'32.536"N, 16°1'36.108"E
Od jezu Psotnovského mlýna až k jezu v Jenišovicích. Přítoky a rybník Žilovice jsou chovné – lov ryb zakázán. Z důvodu obecného zájmu je zákaz vstupu a zákaz lovu na řece Novohradce v prostoru odborného učiliště v Chroustovicích. Od silničního mostu Chroustovice – Luže u Pošívalky až k jezu v Jenišovicích je lov ryb povolen pouze na umělou nástrahu a nástrahy rostlinného původu. Přítoky jsou chovné – lov ryb zakázán.

451 058 Orlice 1 – MO Hradec Králové 6,9 km 50 ha
GPS Z: 50°12'11.739"N, 15°49'28.899"E, K: 50°12'55.762"N, 15°54'25.803"E
Hlavní tok řeky Orlice od vtoku do Labe v Hradci Králové až k jezu bývalého mlýna Podhůrky ve Svinárkách v ř. km 6,9. V prostoru Jiráskových sadů na soutoku s Labem je lov ryb povolen pouze v hodinách určených pro veřejnost. Chráněná rybí oblast v úseku od Moravského mostu po konec nábřežní zdi na obou březích. Lov z plavidel, zavážení nástrah a návnad povoleno jen na hlavním toku.
K revíru patří ramena a propadliny po těžbě zemin po obou stranách Orlice od jejího vtoku. K revíru patří odstavená ramena, tůně, propadliny vzniklé těžbou a jezera v k. ú. Hradec Králové.

Na levém břehu

Bejkovna, Jezuitská jezera, Sýkorky, Stará Orlice, Lhotecké jezero, písník pod Stříbrným rybníkem

Na pravém břehu

Pekelská jezera, Kašparovo jezero, Hluboké jezero, Černé jezero, Bínarovo jezero, Pod Auty, V Lukách, Holštejn.

Na odstaveném ramenu Holštejn je od napouštěcího zařízení po konec oplocení zřízená chráněná rybí oblast – lov ryb zakázán. Lhotecké jezero je chráněnou rybí oblastí, lov ryb je zakázán rozhodnutím referátu životního

prostředí OkÚ Hradec Králové. Vnadit a nahazovat nástrahy a lovit ryby je povoleno pouze ze břehu. Zákaz používání bójí pro označování krmného místa. Vstup do rekreačního a sportovního centra „Slezská plovárna" je povolen pouze po dohodě – mobil 736 478 373 – p. Mikeš Václav – hospodář MO ČRS Hradec Králové. **Lov z plavidel, zavážení nástrah a návnad povoleno jen na hlavním toku.**

451 059 Orlice 2 – MO Třebechovice pod Orebem 12 km 43 ha
GPS Z: 50°12'55.81"N, 15°54'25.855"E, K: 50°10'54.116"N, 15°59'38.42"E
Od jezu bývalého mlýna Podhůrka ve Svinárkách v ř. km 6,9 až k mostu ve Štěnkově v ř. km 18,4. Přítok Dědina do revíru nepatří – je samostatným revírem. K revíru patří odstavená ramena a zatopené propadliny v povodí revíru Orlice 2.

451 060 Orlice 3 – MO Týniště nad Orlicí 16 km 30 ha
GPS Z: 50°10'54.02"N, 15°59'38.292"E, K: 50°8'4.305"N, 16°4'8.384"E
Od mostu ve Štěnkově až k soutoku Tiché a Divoké Orlice. K revíru patří i úsek náhonu Bělá – Dědina od železničního mostu v Petrovicích až k mlýnu v Týništi nad Orlicí. V úseku od mlýna v Týništi nad Orlicí k silničnímu mostu na Opočno je v úseku náhonu Bělá – Dědina lov ryb zakázán – vyznačeno tabulemi. K revíru dále patří propadliny a odstavená ramena po těžbě zemin označené tabulemi rybářského revíru 451 060.

451 061 Orlice Divoká 1 – MO Lípa nad Orlicí 9 km 19 ha
GPS Z: 50°8'3.975"N, 16°4'9.107"E, K: 50°7'7.201"N, 16°8'58.534"E
Od soutoku Tiché a Divoké Orlice až k hraničním tabulím v blízkosti Častolovických Horek ležících 800 m po pravém břehu nad ústím Zlatého potoka včetně všech odstavených ramen a tůní v povodí revíru.
Do revíru patří nádrž:
Hoděčín v k. ú. Hoděčín 4,4 ha
(GPS 50°9'51.687"N, 16°9'55.278"E)
Přítoky jsou chovné – lov ryb zakázán. 100 m nad přítokem do Hoděčínského rybníka je vyhlášená chráněná rybí oblast – vyznačeno tabulemi.

451 062 Orlice Divoká 2 – MO Kostelec nad Orlicí 11 km 16 ha
GPS Z: 50°7'7.201"N, 16°8'58.584"E, K: 50°6'9.836"N, 16°16'5.114"E Od hraničních tabulí v blízkosti Častolovických Horek ležících 800 m na pravém břehu nad ústím Zlatého potoku až k jezu v Doudlebách nad Orlicí. K revíru patří náhon bývalé elektrárny v Doudlebách nad Orlicí. Říčka Bělá do revíru nepatří. K revíru dále patří náhon k elektrárně v Kostelci nad Orlicí (mimo oplocený

objekt dřevařského závodu). Pásmo mělčin od tělesa splavu v Doudlebách nad Orlicí (horní hranice revíru) v délce 300 m je chráněnou rybí oblastí – lov ryb zakázán – vyznačeno tabulemi. Od tenisových kurtů v Doudlebách nad Orlicí po lávku na Bělisko je vyhlášeno muškařské pásmo. V pásmu od brodu u tenisových kurtů v Kostelci nad Orlicí po výtok přepadu z náhonu před firmou Rojek je vyhlášeno muškařské pásmo – vyznačeno tabulemi.

451 090 Orlice Divoká 6 – údolní nádrž Pastviny – Východočeský územní svaz 7 km 80 ha

GPS 50°4'30.758"N, 16°33'40.191"E

Od tělesa hráze ÚN Pastviny až k silničnímu mostu v Klášterci nad Orlicí. Lov z plavidla povolen. Přítoky jsou chovné – lov ryb zakázán. Úsek 100 m od hráze po obou březích a úsek od lípy u vtoku Divoké Orlice do údolní nádrže až k silničnímu mostu v Klášterci nad Orlicí je chráněnou rybí oblastí – lov ryb zakázán.

451 063 Orlice Tichá 1 – MO Borohrádek 15 km 21 ha

GPS Z: 50°8'3.868"N, 16°4'8.374"E, K: 50°3'59.06"N, 16°8'58.713"E

Od soutoku s Divokou Orlicí až k vakovému jezu bývalého mlýna v Číčové. K revíru patří:

rybník *(GPS 50°3'5.118"N, 16°6'5.779"E)*	v k. ú.	Dolní Jelení	0,5 ha
odstavené rameno U Bagru *(GPS 50°5'51.997"N, 16°4'38.962"E)*		Borohrádek	1,0 ha

V Čermné nad Orlicí od silničního mostu Malá a Velká Čermná po výtok z MVE Čermná s. r. o., je od 1. 1. do 30. 6. vyhlášené chráněné rybí pásmo – lov ryb zakázán. Přítoky jsou chovné – lov ryb zakázán.

451 064 Orlice Tichá 2 – MO Choceň 18 km 15 ha

GPS Z: 50°3'59.027"N, 16°8'58.737"E, K: 50°0'3.281"N, 16°14'2.032"E

Od vakového jezu bývalého mlýna v Číčové až k ocelovému silničnímu mostu v Pelinách. Přítoky jsou chovné – lov ryb zakázán. Chráněné rybí pásmo v Číčové od vtoku do slepého ramene (horní nádrž) až po požerák a od vakového jezu po výtok z MVE na pravém břehu mezi řekou a nádrží – vyznačeno tabulemi. V Chocni od prvních karetkových stavidel až po čtvrtá karetková stavidla (u kamenů) je vyhlášeno muškařské pásmo – vyznačeno tabulemi. V muškařském pásmu smí osoba provádějící lov lovit tři dny v kalendářním týdnu. Do povolenky k lovu odd. II se do kolonky podrevír napíše písmeno M. Při každém otevření karetek platí zákaz rybolovu v celém muškařském pásmu.

V Chocni po celou dobu otevření spodního válcového jezu – zákaz rybolovu mezi válcovými jezy včetně celého městského náhonu. Na revíru je stanovena horní míra kapra 65 cm. Ulovený kapr, jehož míra přesáhne 65 cm, musí být co nejšetrněji vrácen zpět do vody v místě ulovení.

451 089 Orlice Tichá 8 A – MO Králíky 6 ha

Revír tvoří nádrž:

meliorační nádrž	v k. ú.	Králíky	6,0 ha

(GPS 50°4'38.211"N, 16°45'1.33"E)

Nejmenší stanovená míra nástražní rybičky je 15 cm.

451 065 Pekelský potok 1 – MO Ronov nad Doubravou 5 km 8 ha

GPS Z: 49°52'1.910"N, 15°33'15.015"E, K: 49°52'1.482"N, 15°36'33.285"E

Od ústí Pekelského potoka do Doubravy až k spodním českým Dolního rybníku v k. ú. Starý Dvůr. Celý revír včetně přítoků je chráněné rybí pásmo – lov ryb zakázán.

451 067 Pilníkovský potok 3 – MO Trutnov 20,74 ha

Na celém revíru je zákaz používání bójí pro označování krmného místa.

Zákaz vjezdu na lesní a polní cesty.

Revír tvoří nádrže:

1. Bojiště – podrevír 1 (Severka nejspodnější)	v k. ú.	Staré Buky	9,5 ha

(GPS 50°32'28.506"N, 15°51'54.657"E)

V úseku přítoku napájecí nádrže je v délce 100 m po obou stranách chráněná rybí oblast – lov ryb zakázán – vyznačeno tabulemi a bójemi.

2. Bojiště II – podrevír 2 (koupaliště)	v k. ú.	Oblanov	8,0 ha

(GPS 50°32'45.064"N, 15°52'28.609"E)

Na koupališti je stanovena výjimka a upravují se podmínky pro lov ryb dle koupací sezóny takto:

a) od 15. 6. do 31. 8. je lov povolen v této době: od 4.00 do 8.00 a od 19.00 do 24.00 letního času;

b) od 1. 9. do 15. 9. od 6.00 do 9.00 a od 17.00 do 22.00 letního času.

c) mimo dobu uvedenou pod bodem a–b dle rybářského řádu;

d) v prostoru začátku koupaliště po kbel na hrázi ve směru přes pláž je zákaz lovu ryb – vyznačeno tabulemi;

e) zákaz lovu z mola;

f) na rybníku je zákaz krmení a vnadění (vzhledem ke kvalitě vody v koupališti);

g) lov dravců povolen pouze na umělé nástrahy.

3. Volanovský – podrevír 3 v k. ú. Volanov 0,8 ha
(GPS 50°32'32.455"N, 15°50'8.491"E)
4. Nebe – Vlčice – podrevír 4 2,44 ha
(GPS 50°33'20.366"N, 15°49'56.735"E)

K rybníku Nebe je zákaz vjezdu motorových vozidel po polních a lesních cestách. U přítoku je po obou stranách vyhlášena chráněná rybí oblast – lov ryb zakázán – vyznačeno tabulemi.

Na všech nádržích je stanovena horní míra kapra 65 cm. Ulovený kapr, jehož míra přesáhne 65 cm, musí být co nejšetrněji vrácen zpět do vody v místě ulovení. Vnadit a nahazovat nástrahy a lovit ryby je povoleno pouze ze břehu.

451 068 Pstružný potok 1 – MO Lipnice nad Sázavou 8 km 5 ha

GPS Z: 49°39'27.45"N, 15°22'29.726"E, K: 49°36'38.084"N, 15°23'18.532"E

Od vtoku do Sázavy u Mrzkovic až k výtoku z rybníka Kamenná Trouba.

K revíru patří nádrž:

Váha v k. ú. Lipnice nad Sázavou 1,2 ha
(GPS 49°37'6.182"N, 15°24'1.38"E)

Přítoky jsou chovné – lov ryb zakázán.

451 071 Sázava 13 – MO Havlíčkův Brod 27 km 73 ha

GPS Z: 49°38'45.195"N, 15°27'38.902"E, K: 49°35'42.47"N, 15°41'9.298"E

Od jezu v Dobré nad Sázavou až k jezu Štukhejlského mlýna v k. ú. Stříbrné Hory. Do revíru patří dolní část toku potoka Žabinec *(GPS Z: 49°36'15.402"N, 15°34'34.25"E, K: 49°35'39.899"N, 15°34'17.442"E)* od vtoku do Sázavy 13 k hrázi nádrže Žabinec. Ostatní přítoky do revíru nepatří.

Na revíru je stanovena horní míra kapra 65 cm. Ulovený kapr, jehož míra přesahuje 65 cm, musí být co nejšetrněji vrácen neprodleně zpět do vody v místě ulovení.

451 072 Sázava 14 – MO Havlíčkův Brod 13 ha

Revír tvoří nádrže:

Žabinec v k. ú. Havlíčkův Brod 8,0 ha
(GPS 49°35'39.918"N, 15°34'15.251"E)
Nádražní Havlíčkův Brod 2,0 ha
(GPS 49°35'4.741"N, 15°35'13.173"E)
Zádušní Havlíčkův Brod 3,0 ha
(GPS 49°38'2.405"N, 15°34'42.379"E)

Na nádrži Žabinec je chráněné rybí pásmo v horní části nádrže – vyznačeno tabulemi. Na nádrži Zádušní je zákaz vnadění. Zákaz lovu z hrází. Na revíru

je stanovena horní míra kapra 65 cm. Ulovený kapr, jehož míra přesáhne 65 cm, musí být co nejšetrněji vrácen zpět do vody v místě ulovení.

451 073 Sázava 15 – MO Přibyslav 12 km 27 ha

GPS Z: 49°35'42.408"N, 15°41'8.899"E, K: 49°34'5.400"N, 15°45'2.157"E

Od jezu ve Štukhejlu po horní jez v Poříčí. K revíru patří nádrže:

Jablonecká	v k. ú.	Přibyslav	3,7 ha
(GPS 49°34'12.732"N, 15°43'26.483"E)			
Pumprtajch		Přibyslav	0,5 ha
(GPS 49°34'53.203"N, 15°45'13.795"E)			

Potok Velká Losenice do revíru nepatří.

451 047 Sázavka – MO Habry 15 km 6,4 ha

GPS Z: 49°45'14.338"N, 15°23'57.91"E, K: 49°43'39.484"N, 15°35'4.152"E

Od jezu mlýna v Leštině až k pramenům. K revíru patří nádrže:

Nový rybník	v k. ú.	Habry	6,4 ha
(GPS 49°44'44.698"N, 15°29'54.062"E)			

Součástí revíru není Jiříkovský rybník nacházející se na p. č. 616 k. ú. Jiříkov u Kamene.

451 075 Stěnava 1 – MO Broumov 3,15 ha

Revír tvoří nádrže:

1. Katovna	v k. ú.	Broumov	1,3 ha
(GPS 50°34'47.792"N, 16°19'2.664"E)			
2. Kolonie		Křinice	0,5 ha
(GPS 50°34'22.055"N, 16°19'50.78"E)			
3. Punerův		Martínkovice	1,0 ha
(GPS 50°32'8.843"N, 16°20'52.361"E)			
4. Šírák		Velká Ves	0,25 ha
(GPS 50°35'57.523"N, 16°20'27.16"E)			
5. Předehřívárna u koupaliště		Broumov	0,1 ha
(GPS 50°34'44.034"N, 16°19'11.47"E)			

U přítoku nádrže Katovna je chráněná rybí oblast. Na rybnících Katovna, Kolonie a Předehřívárna je zákaz chytání z hráze. Na rybníku Katovna je stanovena horní míra kapra 65 cm. Ulovený kapr, jehož míra přesáhne 65 cm, musí být co nejšetrněji vrácen zpět do vody v místě ulovení. V úlovkovém listu je nutné v kolonce podrevír uvádět označení jednotlivých rybníků (1., 2., 3., 4., 5.)

451 395 Stěnava 2 – MO Meziměstí **0,8 ha**
Revír tvoří umělá vodní nádrž (rybník):
Bělidlo v k. ú. Jetřichov 0,8 ha
(GPS 50°37'13.968"N, 16°15'21.078"E)
Přítoky jsou chovné – lov ryb zakázán.

451 077 Šlapanka 1 – MO Havlíčkův Brod **17 km 16 ha**
GPS Z: 49°36'2.608"N, 15°35'42.18"E, K: 49°30'42.845"N, 15°42'19.33"E
Od ústí do Sázavy v Havlíčkově Brodě až k hrázi rybníka Kukla nad obcí Horní Věžice. Do revíru dále patří přítok Šlapanky – Zlatý potok v délce 800 m od vtoku do Šlapanky – vyznačeno tabulemi. Ostatní přítoky jsou chovné – lov ryb zakázán. Na revíru je stanovena horní míra kapra 65 cm. Ulovený kapr, jehož míra přesahuje 65 cm, musí být co nejšetrněji vrácen neprodleně zpět do vody v místě ulovení.

451 078 Trotina 1 – MO Smiřice **14 km 30 ha**
GPS Z: 50°16'22.866"N, 15°49'39.626"E, K: 50°19'22.443"N, 15°48'5.644"E
Od vtoku do starého ramene Labe v Lochenicích až k soutoku s levostranným přítokem, potokem Hustířankou (Dubenecký). Přítok Hustířanka (Dubenecký) do revíru nepatří – je součástí revíru Trotina 2 P.

451 093 Trotina 2 – MO Smiřice **34 ha**
Revír tvoří nádrž:
Velký Vřešťov v k. ú. Velký Vřešťov 34 ha
(GPS 50°20'41.999"N, 15°45'4.192"E)
V západní části nádrže je chráněná rybí oblast, vyznačeno tabulemi a bójemi - lov ryb a jejich rušení zakázáno. Zákaz používání bójí a jiných předmětů pro označování krmného místa. Zavážení a zanášení nástrah a návnad je zakázáno. Zákaz rybolovu na pláži od 1. 7.–31. 8. (vyznačeno tabulemi).

451 079 Třebovka 1 – MO Česká Třebová **4 ha**
Revír tvoří:
nádrž Pařezák v k. ú. Česká Třebová 4 ha
Na nádrži Pařezák v České Třebové je chráněné rybí pásmo v úseku u levého přítoku – lov ryb zakázán – vyznačeno tabulemi. Na revíru je stanovena horní míra kapra 65 cm. Ulovený kapr, jehož míra přesáhne 65 cm, musí být co nejšetrněji vrácen zpět do vody v místě ulovení. Lín obecný je na celém revíru hájen celoročně. Zákaz používání karase

stříbřitého a střevličky východní za nástražní rybky. Zákaz rozdělávání volných ohňů.

451 080 Třebůvka 2 – MO Moravská Třebová 26 km 21,5 ha
GPS Z: 49°45'44.44"N, 16°40'20.34"E, K: 49°42'23.246"N, 16°50'41.982"E
Tekoucí voda od jezu pod soutokem s Kunčinským potokem až po Valáškův Mlýn v obci Kozov.
K revíru patří nádrže:

retenční nádrž v k. ú. Moravská Třebová 12 ha
(GPS 49°44'59.576"N, 16°39'15.951"E)
Chráněné rybí pásmo na přítoku – lov ryb zakázán – vyznačeno tabulemi. Podrevír - RN.

Horní Boršovský rybník Boršov 4,2 ha
(GPS 49°44'47.898"N, 16°36'17.274"E)
Zajíždění k vodě zakázáno. Parkování aut a stanování povoleno jen na hrázi. Zákaz rozdělávání ohňů. Podrevír - HB.

Nový Udánský v k. ú. Udánky 3,3 ha
(GPS 49°44'47.898"N, 16°36'17.274"E)
Jediná příjezdová cesta od silnice Moravská Třebová – Svitavy. Stanování na povolení M.O. Zajíždění k vodě zakázáno. Zákaz rozdělávání ohňů. Parkování aut povoleno jen na parkovišti – označeno tabulemi. Podrevír - UD.

Nová Ves v k. ú. Kunčina 1,0 ha
(GPS 49°47'17.819"N, 16°36'20.201"E)
Zákaz stanování a zajíždění k vodě. Parkování aut je povoleno jen na parkovišti označeno tabulemi. Zákaz rozdělávání ohňů. Podrevír - NV.

rybník v Petrůvce Trnávka 1,0 ha
(GPS 49°42'58.822"N, 16°46'2.001"E)
Zákaz stanování a zajíždění k vodě. Parkování aut je povoleno jen na parkovišti označeno tabulemi. Zákaz rozdělávání ohňů. Na revíru platí pouze místní povolenky členů MO Moravská Třebová. Podrevír - PE.

Všechny přítoky jsou chovné – lov ryb zakázán. Na celém revíru Třebůvka 2 je stanovena horní míra kapra 65 cm. Ulovený kapr, jehož míra přesáhne 65 cm, musí být co nejšetrněji vrácen zpět do vody v místě ulovení.

451 200 Údolní nádrž Rozkoš – Východočeský územní svaz 1080 ha
Revír tvoří nádrž:

Rozkoš v k. ú. Česká Skalice 1080 ha
(GPS 50°21'45.409"N, 16°3'42.712"E)

Pro lov ryb jsou na revíru určeny 4 úseky vyznačené tabulemi.
Jestliže lovící nedosáhl žádného úlovku, je povinen po skončení lovu zbývající část řádku v „Přehledu o úlovcích“ proškrtnout. Po skončení lovu nebo při jakémkoliv přerušení lovu musí být místo řádně uklizeno, nic na něm nesmí být ponecháno a všechny úlovky musí být řádně zapsány v Přehledu o úlovcích. Na pozemcích vodní nádrže je dle pokynů majitele pozemků Povodí Labe s. p. zakázáno: stanování, kempování, rozdělávání ohňů, výstavba rybářských přístřešků a stanů, odhazování odpadků, znečišťování území a vodní plochy. Parkování dopravních prostředků je povoleno v souladu s vyhláškou o silničním provozu.
Lov ryb je z důvodů obecného zájmu zakázán:
- od hranice sportovního úseku č. 1 severním směrem do vzdálenosti 100 m nad jez Rovenské nádrže;
- od hranice sportovního úseku č. 2 až po hranici sportovního úseku č. 3;
- v prostoru jižní části poloostrova nad hlavní hrází, který je určen pro hospodářské účely;
- na přivaděči z Úpy po celé délce – od jezu na Úpě až po ústí do nádrže a v úseku 100 m na obě strany od ústí po břehu nádrže;
- v ochranném prostoru nad hlavní hrází – vyznačeno tabulemi;
- z dělicí hráze Rovenské nádrže (bývalá spojovací cesta Šeřeč – Spyta);
- na místech vymezených pro hospodářskou těžbu ryb – vyznačeno tabulemi;
- v době od 1. 6. do 30. 9. v prostoru TJ SLÁVIA JACHTING Česká Skalice, a v prostoru přístaviště Odysseus Hradec Králové;
- celoročně v úseku vyznačeném cedulemi v prostoru klubu VODNÍ SPORTY Náchod.

Zákaz používání bójí pro označování krmného a lovného místa včetně zákazu použití rádiem řízených lodiček apod. **Vnadit a nahazovat nástrahy a lovit ryby je povoleno pouze ze břehu.**

451 081 Úpa 1 – MO Jaroměř 9 km 10 ha
GPS Z: 50°21'13.402"N, 15°55'50.528"E, K: 50°22'31.352"N, 15°59'16.467"E
Od vtoku do Labe v Jaroměři až ke zdymadlu v obci Doubravice.

451 082 Úpa 2 – MO Česká Skalice 14 km 15 ha
GPS Z: 50°22'31.481"N, 15°59'16.52"E, K: 50°26'5.733"N, 16°2'28.16"E
Od zdymadla u obce Doubravice až k Červenému mostu pod Rýzmburkem. Valovský potok do revíru nepatří. Přítoky jsou chovné – lov ryb zakázán. Na Viktorčině splavu a na jezu přivaděče pro ÚN Rozkoš je úsek 50 m

nad a pod jezem chráněnou rybí oblastí – lov ryb zakázán. V úseku od Viktorčina splavu až k Červenému mostu je zákaz lovu ryb na červa. Náhon Tiba je chráněnou rybí oblastí – lov ryb zakázán.

451 083 Úpa 3 – MO Červený Kostelec 12 km 11 ha

GPS Z: 50°26'5.635"N, 16°2'28.259"E, K: 50°29'4.734"N, 16°2'18.669"E

Od Červeného mostu pod Ryzmburkem až k jezu elektrárny v Havlovicích. K revíru patří nádrž:

Krčmařík v k. ú. Červený Kostelec 1,0 ha
(GPS 50°28'1.623"N, 16°5'38.356"E)

Přítoky jsou chovné – lov ryb zakázán. V úseku, který začíná u Slatinského jezu a končí cca 300 m nad lávkou pod Boušínem – vyznačeno tabulemi – je lov ryb povolen jen od 16. 4. do 30. 11., a to pouze na umělou mušku a přívlačí.

Na revíru je stanovena horní míra kapra 65 cm. Ulovený kapr, jehož míra přesáhne 65 cm, musí být co nejšetrněji vrácen zpět do vody v místě ulovení.

451 084 Úpa 4 – MO Havlovice 13 km 15 ha

GPS Z: 50°29'4.637"N, 16°2'18.591"E, K: 50°34'12.908"N, 15°58'3.322"E

Od jezu elektrárny v Havlovicích až k ústí Lhoteckého potoka v Poříčí u Trutnova mimo Lhotecký potok. K revíru patří nádrž:

Podháj v k. ú. Velké Svatoňovice 4,0 ha
(GPS 50°31'18.521"N, 16°2'4.312"E)

Přítoky jsou chovné – lov ryb zakázán. Zákaz používání bójí pro označování krmného místa. Zákaz vstupu na naplaveninu u přítoku do nádrže Podháj. Vnadit, nahazovat nástrahy a lovit ryby je povoleno pouze ze břehu.

451 391 Višňáry – MO Litomyšl 6,05 ha

Revír tvoří rybníky:

Višňáry v k. ú. Říkovice u Litomyšle 2,65 ha
(GPS 49°52'17.778"N, 16°15'44.778"E)

Němcák Budislav 0,36 ha
(GPS 49°48'0.985"N, 16°10'17.635"E)

V Chalupách Budislav 0,23 ha
(GPS 49°48'3.129"N, 16°10'11.295"E)

Kamenné Sedliště Budislav 2,00 ha
(GPS 49°47'40.363"N, 16°9'46.599"E)

Návesní Karle 0,41 ha
(GPS 49°45'59.372"N, 16°22'7.072"E)

Jarošovský rybník Jarošov 0,4 ha
(GPS 49°49'30.397"N, 16°9'35.028"E)

Na nádrži Višňáry v k. ú. Říkovice u Litomyšle platí zvláštní režim hospodaření a lovu ryb na základě podmínek Agentury ochrany přírody a krajiny ČR, která je správcem dotace, ze které byla vybudována tato nádrž. Tyto podmínky jsou vyznačeny na nádrži tabulemi. Na nádrži V Chalupách v k. ú. Budislav je chráněné rybí pásmo – lov ryb zakázán.

451 085 Voleška 1 – MO Košťálov 4,2 ha

Revír tvoří nádrž:

Hůrka v k. ú. Olešnice-Hůrka 4,2 ha
(GPS 50°31'53.533"N, 15°33'2.947"E)

Na nádrži Hůrka je v úseku 100 m od přítoku chráněná rybí oblast – vyznačeno tabulemi. Nádrž Obora v k. ú. Lomnice nad Popelkou do revíru nepatří. Na revíru je stanovena horní míra kapra 65 cm. Ulovený kapr, jehož míra přesáhne 65 cm, musí být co nejšetrněji vrácen zpět do vody v místě ulovení.

451 086 Zlatý potok 1 – MO Opočno 18 km 6,16 ha

Od jezu v Českém Meziříčí až ke splavu Opařišťského mlýna *(GPS Z: 50°17'17.283"N, 16°3'4.095"E, K: 50°17'53.545"N, 16°6'41.843"E)* a rameno Zlatého potoka (*GPS Z: 50°17'16.667"N, 16°3'18.51"E, K: 50°15'32.148"N, 16°9'52.14"E;* tzv. Mlýnský náhon) až po ústí odpadní strouhy z Podchlumeckého rybníka *(GPS Z: 50°14'58.211"N, 16°2'34.524"E, K: 50°16'14.349"N, 16°5'35.804"E)* a tzv. Stará řeka od ústí do Děděiny u Městce.

Do revíru nepatří tzv. Kahlerova nádrž od tělesa hráze nádrže ř. km 6,00 cca 200 m proti proudu na hranici pozemku a pod nádrží až po soutok s náhonem do budovy bývalého mlýna cca 120 m – vyznačeno tabulemi.

K revíru patří nádrže:

Svinecký Dvůr v k. ú. Svinná u Brocné 0,16 ha
(GPS 50°14'40.551"N, 16°15'44.243"E)

v zámeckém parku v k. ú. Opočno 1,0 ha
(GPS 50°15'50.664"N, 16°6'53.415"E)
(GPS 50°15'55.538"N, 16°7'1.775"E)

Lov ryb na nádržích v zámeckém parku je povolen pouze ve dnech pracovního klidu a volna. Lovící je povinen seznámit se s návštěvním řádem parku a tento dodržovat. Přístup k nádrži pouze po veřejných cestách. Úsek toku od odpadu spodního rybníka po konec parku a mezi rybníky je hájen – zákaz rybolovu. Přítoky jsou chovné – lov ryb zakázán.

SEZNAM REVÍRŮ SAMOSTATNĚ HOSPODAŘÍCÍCH ORGANIZACÍ

Na těchto revírech neplatí celorepubliková, celosvazová ani územní povolenka. Povolenku k lovu ryb vydává MO ČRS, která na revíru hospodaří.

451 011 Cidlina 6 – MO Jičín **12 km 45 ha**

MO hospodaří samostatně, na revíru platí pouze místní povolenky MO Jičín. Od jezu mlýna v Žereticích až k Bílému mlýnu nad Jičínem.

K revíru patří nádrže:

Radimská	v k. ú.	Radim	2,0 ha
Dvorce u Robous		Robousy	29,0 ha
koupaliště Kníže		Jičín	4,0 ha
Hlíza		Dřevěnice	4,4 ha

Přítoky jsou chovné - lov ryb zakázán.

451 012 Cidlina 7 – MO Nová Paka **12 ha**

MO hospodaří samostatně, na revíru platí pouze místní povolenky MO Nová Paka.

Revír tvoří nádrže:

Jahodnice	v k. ú.	Jahodnice	6,5 ha
Štěpanice		Štěpanice	2,2 ha
Kumburský Újezd		Kumburský Újezd	1,3 ha
Liduška		Kumburský Újezd	1,2 ha

Na vodní nádrži Jahodnice je zřízena chráněná rybí oblast vymezená spojnicí výtokového čela trubního kanálu, přitékajícího do nádrže od Kumburského Újezda a vzrostlého buku na kraji pravobřežního lesíka v konci zátopy nádrže. Lov ryb zakázán.

451 025 Javorka 2 – MO Lázně Bělohrad **7,8 ha**

MO hospodaří samostatně, na revíru platí pouze místní povolenky vydané MO Lázně Bělohrad

Revír tvoří nádrže:

Hluboký	v k. ú.	Lázně Bělohrad	2,8 ha
Nový Dvůr (Byšičky)		Lázně Bělohrad	3,0 ha
Na Splávku		Hřídelec	0,8 ha
Krakůvka		Pecka	1,2 ha

451 027 Jizera 8 – MO Turnov **5 km 25 ha**

MO hospodaří samostatně, na revíru platí místní povolenky vydané MO Turnov.

Od jezu v Přepeřích až po lávku v Dolánkách včetně Modřišického ramene. K revíru patří úsek Libuňky od vtoku do Jizery až k silničnímu mostu v Pelešanech. Potoky Stebenka a Vazovecký do revíru nepatří. Přítoky jsou chovné – lov ryb zakázán.

451 042 Libuňka 1 – MO Turnov **7 ha**

MO hospodaří samostatně, na revíru platí pouze místní povolenky vydané MO Turnov.

Revír tvoří nádrže:

nádrž Libuň	v k. ú.	Libuň	4,0 ha
nádrž Roudný		Roudný	3,0 ha

451 043 Libuňka 2 – MO Jičín **15 ha**

MO hospodaří samostatně, na revíru platí pouze místní povolenky vydané MO Jičín

Revír tvoří nádrže:

Oborský	v k. ú.	Jinolice	9,0 ha
Němeček		Jinolice	6,0 ha

Z důvodu obecného zájmu je na nádrži Oborský zákaz lovu ryb v úseku hlavní hráze v období od 15. 5. do 15. 9. včetně.

451 096 Mrlina 4 – MO Libáň **9 km 8,9 ha**

MO hospodaří samostatně, na revíru platí pouze místní povolenky vydané MO Libáň.

Od sádek v Bartoušově ř. km 38,5 až k rybníku Mordýř ř. km 47,5 u Nadslavě.

K revíru patří přítoky:

Bystřice – od hráze bývalého Křešického rybníka až k jezu ve Starých Hradech

Záhubka – od rybníku Stejskal až k obci Záhuba

Hasinský potok od rybníku Stejskal až k Hasině

a dále nádrže:

Zelenecká Lhota	v k. ú.	Zelenecká Lhota	4,2 ha
Tovární nádrž		Libáň	0,8 ha
nádrž Leština II		Rakov	0,9 ha
rybník Kačák		Markvartice	3,0 ha

451 057 Oleška 2 – MO Nová Paka **5 ha**

MO hospodaří samostatně, na revíru platí pouze místní povolenky vydané MO Nová Paka.

Revír tvoří nádrže:

Fařina	v k. ú.	Nová Paka	2,3 ha
Předák		Nová Paka	1,5 ha
Richard		Valdov	1,3 ha

Na nádrži Richard je vyhlášena chráněná rybí oblast v oblasti do vzdálenosti 35 m od přítoku do nádrže.

451 056 Olešnice 2 – MO Nová Paka **0,6 ha**

MO hospodaří samostatně, na revíru platí pouze místní povolenky vydané MO Nová Paka.

Revír tvoří nádrže:

Pivovarská	v k. ú.	Čistá	0,2 ha
požární		Čistá	0,2 ha
Hůrka		Čistá	0,2 ha

SEZNAM MÍSTNÍCH ORGANIZACÍ VÝCHODOČESKÉHO ÚZEMNÍHO SVAZU

Poř. číslo	Název MO	Adresa	Kontakt (tel. číslo, e-mail, web. stránky)
1.	Bartošovice v Orlických horách	517 61 Bartošovice v Orlických horách 35	tel.: 777 307 429, p. Kozel Jiří, e-mail: kozel@rokytnice.cz tel.: 604 780 682, p. Petr Šlechta – prodej povolenek
2.	Běstvina	538 45 Běstvina 29	tel.: 728 108 866, p. Horský Jiří – prodej povolenek e-mail: rybari.bestvina@seznam.cz
3.	Bojanov	538 26 Bojanov 11	tel.: 728 283 869, p. Fuchs Karel – prodej povolenek, tel.: 722 182 854, p. Slanina Jan, hospodář
4.	Borohrádek	Nádražní 43 517 24 Borohrádek	tel.: 607 640 105, p. Hebr Svatopluk, hospodář – prodej povolenek
5.	Brandýs nad Orlicí	Wihanova 364 561 12 Brandýs nad Orlicí	tel.: 724 832 395, p. Jirásek Ladislav, hospodář – prodej povolenek e-mail: katr@seznam.cz
6.	Broumov	Třída Soukenická 51, Olivětín 550 01 Broumov	tel.: 602 685 450, p. Vévoda Jiří, předseda, e-mail: jirvev@seznam.cz prodej povolenek – Oberreiter František, tel.: 737 928 769, e-mail: f.ober@seznam.cz
7.	Častolovice	Masarykova 10 517 50 Častolovice	tel.: 605 301 797, p. Hejhal Josef, hospodář e-mail: pepa.hejhal@email.cz prodej povolenek Ing. Jaromír Novák, tel.: 608 552 212, e-mail: novakjar@dibag.cz
8.	Červený Kostelec	Mstětín 30 549 41 Červený Kostelec	tel.: 777 262 545, Bc. Karel Nedvěd karel.nedved@seznam.cz
9.	Česká Skalice	U Přivaděče 37 552 03 Česká Skalice	tel.: 777 025 104, p. Olša Petr, hospodář – prodej povolenek

Poř. číslo	Název MO	Adresa	Kontakt (tel. číslo, e-mail, web. stránky)
10.	Česká Třebová	U Rybníčka 845 560 02 Česká Třebová	tel.: 777 701 759 p. Fr. Jandera – prodej povolenek
11.	Dvůr Králové nad Labem	Heydukova 744 544 01 Dvůr Králové nad Labem	tel.: 603 442 809 p. Jakl Josef, hospodář – prodej povolenek e-mail: j.josefdk@seznam.cz
12.	Golčův Jeníkov	Vyšehrad 410 582 82 Golčův Jeníkov	tel.: 602 290 820, p. Volenec Vlastimil – prodej povolenek e-mail: vvolenec@seznam.cz
13.	Habry	Na Páchu 199 582 81 Habry	tel.: 773 194 206, p. Melechovský Jaroslav – hospodář, tel.: 604 978 166, p. Havlas Luboš – prodej povolenek
14.	Havlíčkův Brod	Žižkova 60 580 01 Havlíčkův Brod	tel.: 725 426 053, MO tel.: 607 289 654, p. Fünffass Martin, jednatel – prodej povolenek
15.	Hlinsko v Čechách	Holetínská 98 539 01 Hlinsko v Čechách	tel.: 602 402 654, p. Matyášek Petr, hospodář – prodej povolenek e-mail: matyasek@hlinecko.cz www.crshlinsko.cz
16.	Holice	Staroholická 91 534 01 Holice	tel.: 732 659 324, p. A. Johanides hospodář – prodej povolenek e-mail: monika@johanidesova@seznam.cz
17.	Horní Maršov	Lysečinská 90 542 26 Horní Maršov	tel.: 737 660 983, p. Slováček Radek, jednatel, e-mail: pytlak@centrum.cz tel.: 737 918 473, p. Hofer Rudolf – prodej povolenek
18.	Hořice v Podkrkonoší	Červená Třemešná 50 508 01 Hořice	tel.: 604 869 129, p. Jakl Jiří, předseda – prodej povolenek
19.	Hostinné	Lidická 648 543 71 Hostinné	tel.: 734 449 060, p. Alturban Jaroslav, hospodář tel.: 777 123 987, p. Vinš Miloslav – prodej povolenek
20.	Hradec Králové	Přímská 364 500 09 Hradec Králové	tel.: 736 480 373, p. Mikeš Václav, hospodář – prodej povolenek e-mail: crs.hk@volny.cz www.rybarihk.cz

Poř. číslo	Název MO	Adresa	Kontakt (tel. číslo, e-mail, web. stránky)
21.	Hrochův Týnec	Smetanova 429 538 62 Hrochův Týnec	tel.: 777 695 205, p. Beran Michal, hospodář – prodej povolenek
22.	Hronov	Máchova 704 549 31 Hronov	tel.:721 711 531, p. Hromádko Vladimír – hospodář tel.: 777 887 555, p. Plšek Jiří – prodej povolenek
23.	Chlumec nad Cidlinou	U Starého hradu 74 503 51 Chlumec nad Cidlinou	tel.: 737 020 675, p. Pavlík František, hospodář – prodej povolenek e-mail: fery.pavlik@seznam.cz
24.	Choceň	U Hřiště 1825 565 01 Choceň	tel.: 603 786 513, p. Dušek Vladimír, prodej povolenek tel.: 603 254 860, p. Honza Jaroslav, předseda
25.	Chotěboř	Lazební 206 583 01 Chotěboř	tel.: 606 605 233, p. Musílek Václav, předseda tel.: 602 472 593, p. Rédl Jaromír – prodej povolenek
26.	Chrast u Chrudimi	17. listopadu 537 538 51 Chrast	tel.: 737 859 456, p. Kobosil František – prodej povolenek
27.	Chroustovice	Náměstí Josefa Haška 93 538 63 Chroustovice	tel.: 736 231 392, p. Svatoš Lubomír – prodej povolenek e-mail: svatos.rybari@seznam.cz
28.	Chrudim	Dašická 146 537 01 Chrudim	tel.: MO – 736 685 585 p. Vích Luděk – jednatel e-mail: crschrudim@seznam.cz
29.	Chrudim II	U Valchy 1042 537 03 Chrudim II.	tel.: 728 878 392, p. Ludvík Tomáš – jednatel tel.: 608 888 365, pí Křepinská Irena – prodej povolenek e-mail: crschrudim2@seznam.cz www.rybarichrudim.cz
30.	Jablonné nad Orlicí	Hradisková 625, 561 64 Jablonné nad Orlicí	tel.: 737 174 722 pí Gregušová Martina – prodej povolenek
31.	Jaroměř	Dolecká 1 551 01 Jaroměř	tel.: 777 756 678, pí Borůvková Zdeňka, jednatel – prodej povolenek e-mail: boruvkovazdenka@seznam.cz

Poř. číslo	Název MO	Adresa	Kontakt (tel. číslo, e-mail, web. stránky)
32.	Jevíčko	Barvířská 110 569 43 Jevíčko	tel.: 777 861 779, p. Zatloukal Karel – hospodář, e-mail: kazain@tiscali.cz tel.: 732 203 080, p. Zdeněk David – prodej povolenek
33.	Jilemnice	Čsl. Legií 699 514 01 Jilemnice	tel.: 774 825 955, p. Holubec Jaromír, hospodář – prodej povolenek
34.	Klášterec nad Orlicí	Klášterec nad Orlicí 135 561 82	tel.: 604 283 989, p. Vlk Dušan – prodej povolenek e-mail: dusan.vlk@seznam.cz
35.	Kopidlno	Hilmarova 86 507 32 Kopidlno	tel.: 724 270 373, p. Novotný Zdeněk – prodej povolenek e-mail: zdenovot@gmail.com
36.	Kostelec nad Orlicí	Podhorná 477 517 41 Kostelec nad Orlicí	tel.: 602 717 465, p. Urban Michal – prodej povolenek e-mail: michal.urban@crs-kostelec.cz
37.	Košťálov	512 02 Košťálov 201	tel.: 724 201 390, p. Kubán Petr, jednatel, e-mail: kuban.petr@iol.cz tel.: 728 598 365, p. Stránský Milan – prodej povolenek
38.	Kožlí	582 93 Kožlí 156	tel.: 604 296 873 – MO
39.	Králíky	Slunná stráň 380 561 69 Králíky	tel.: 725 721 794, p. Darebný Jiří – prodej povolenek e-mail: crskraliky@crskraliky.cz
40.	Krucemburk	Nade Mlejnem 419 582 66 Krucemburk	tel.: 737 359 583, p. Málek Aleš, předseda, e-mail: alesmalek@atlas.cz
41.	Kunvald v Čechách	v Čechách 390 561 81 Kunvald	tel.: 737 147 865, p. Rek Miroslav, předseda – prodej povolenek
42.	Lanškroun	Ostrovské předměstí Rybniční 14 563 01 Lanškroun	tel.: 606 741 050, p. Fuchs Josef, hospodář e-mail: josef.fuchs@centrum.cz tel.: 607 146 442 – prodejna rybářských potřeb, prodej povolenek www.crslan.cz

Poř. číslo	Název MO	Adresa	Kontakt (tel. číslo, e-mail, web. stránky)
43.	Letohrad	Orlice 312 561 51 Letohrad	tel.: 603 879 188, p. Marek Josef prodej povolenek e-mail: crsletohrad@seznam.cz www.crsletohrad.wz.cz
44.	Lípa nad Orlicí	Lípa nad Orlicí 23 517 21	tel.: 724 875 740, pí Novotná Jana – prodej povolenek
45.	Lipnice nad Sázavou	Lipnice nad Sázavou 50 582 32	tel.: 569 486 139 – Bc. Hana Literová – prodej povolenek, tel.: 737 362 124 – p. Petr Matějka, e-mail: matejka@crystalite.org
46.	Litomyšl	M. Švabinského 374, Zahájí 570 01 Litomyšl	tel.: 723 572 205, p. Laštovica Zdeněk, hospodář tel.: 737 432 574, p. Opletal František – prodej povolenek
47.	Luže	538 54 Luže 439	tel.: 721 287 626, p. Kašpar Přemysl e-mail: prema.ryba@seznam.cz
48.	Meziměstí u Broumova	5. května 1 549 81 Meziměstí	tel.: 607 248 747, p. Matouš Josef – jednatel e-mail: rybmez@centrum.cz www.rybmez.ic.cz
49.	Miletín	Komenského 5 507 71 Miletín	tel.: 604 807 460, p. Poláček Miloš – prodej povolenek e-mail: polackovi.miletin@centrum.cz
50.	Miřetice	539 55 Miřetice 66	tel.: 736 776 326, p. Svoboda Michal – hospodář
51.	Moravany u Holic	nám. Hrdinů 136 533 72 Moravany	tel.: 603 257 221, p. Šnor František hospodář
52.	Moravská Třebová	Boršov 29 569 21 Moravská Třebová	tel.: 603 440 805, p. Vystrčil Stanislav – prodej povolenek e-mail: vystrcilova@email.cz
53.	Náchod	Masarykovo náměstí 40 547 01 Náchod	tel.: 776 210 141, p. Hlaváček Pavel – prodej povolenek
54.	Nechanice	Raabova 110 503 15 Nechanice	tel.: 777 878 821, p. Berný Josef, hospodář – prodej povolenek

Poř. číslo	Název MO	Adresa	Kontakt (tel. číslo, e-mail, web. stránky)
55.	Nekoř	561 63 Nekoř 330	tel.: 604 412 952, MUDr. Kučírek Jaroslav – prodej povolenek e-mail: kucirek.jar@seznam.cz
56.	Nové Město nad Metují	Železova louka 482, Krčín 549 01 Nové Město nad Metují	tel.: 605 885 887, p. Bureš Karel – prodej povolenek
57.	Nový Bydžov	Dukelská třída 975 504 01 Nový Bydžov	tel.: 728 667 500, p. Drahokoupil Miroslav – prodej povolenek
58.	Opočno	Lišťovina 699 517 73 Opočno	tel.: 737 384 765, p. Vašíček Zdeněk, prodej povolenek e-mail: zdevas@seznam.cz
59.	Ostroměř	Domoslavická 117 507 52 Ostroměř	tel.: 606 232 339 – p. Kindl Zdeněk – prodej povolenek e-mail: rybari.ostromer@email.cz
60.	Pardubice	Na Vrtálně 78, Bílé Předměstí 530 02 Pardubice	tel.: 466 613 340, tel.: 603 280 097, p. Horák Václav, jednatel, e-mail: pceryba@volny.cz www.rybaripce.cz tel.: 608 276 681, p. Kotek Radovan – prodej povolenek
61.	Police nad Metují	Nádražní 377 549 54 Police nad Metují	tel.: 605 790 614, p. Řehák Václav – prodej povolenek e-mail: vaclav.rehak@seznam.cz
62.	Potštejn	Lázeňská 93 517 43 Potštejn	tel.: 776 348 786, p. Kovář Miroslav, hospodář, prodejce povolenek e-mail: miryn.kovar@seznam.cz
63.	Přelouč	Hradecká 163 535 01 Přelouč	tel.: 604 472 038, p. Tesař Pavel – prodej povolenek e-mail: rybari.prelouc@seznam.cz
64.	Přibyslav	Hasičská 208 582 22 Přibyslav	tel.: 724 011 887, p. Krča Miroslav, hospodář – prodej povolenek e-mail: miroslav.krca@pribina.cz
65.	Rokytnice v Orlických horách	náměstí Jindřicha Šimka 3 517 61 Rokytnice v Orlických horách	tel.: 602 393 142, p. Mareš Josef st., hospodář tel.: 732 561 784, p. Zavadil Aleš – prodej povolenek e-mail: mocrsrokytnice@centrum.cz

Poř. číslo	Název MO	Adresa	Kontakt (tel. číslo, e-mail, web. stránky)
66.	Ronov nad Doubravou	Čáslavská 564 538 42 Ronov nad Doubravou	tel.: 725 244 505, p. Rek Václav, hospodář, tel.: 728 807 187, p. Zita Josef – prodej povolenek, e-mail: rybarironov@seznam.cz
67.	Rychnov nad Kněžnou	Tylova 335 516 01 Rychnov nad Kněžnou	tel.: 732 653 847 – rybářské potřeby, Svatohavelská 112, pí Šedová Hana – prodej povolenek
68.	Řečany nad Labem	Budovatelů 359 533 13 Řečany nad Labem	tel.: 604 833 777 – p. Levínský Josef
69.	Semily	Cihlářská 273 513 01 Semily	tel.: 723 041 971, Mgr. Hubačík M., prodej povolenek, tel.: 604 509 919, p. Řehák, rybářské potřeby
70.	Skuhrov nad Bělou	Skuhrov nad Bělou 84 517 03	tel.: 776 260 370, p. Zounar Rudolf, hospodář – prodej povolenek
71.	Skuteč	Rubešova 407 539 73 Skuteč	tel.: 731 181 691, p. Sokol Josef prodej povolenek
72.	Slatiňany	Kunčí 75 538 21 Slatiňany	tel.: 774 569 966, p. Hudec Jiří – prodej povolenek, e-mail: jirkahudec@seznam.cz
73.	Smiřice nad Labem	9. května 21 503 03 Smiřice	tel.: 602 467 314, p. Heřman Jiří, předseda – prodej povolenek
74.	Solnice	Masarykovo náměstí 1 517 01 Solnice	tel.: 736 150 504 – MO, tel.: 736 127 222, p. Jiří Seidl – hospodář – prodej povolenek
75.	Stárkov	549 36 Stárkov 81	tel.: 731 476 197, p. Andres Karel, e-mail: andres.karel@centrum.cz
76.	Starý Ples	Lidická 6, Josefov 551 02 Jaroměř	tel.: 732 151 572, p. Faltus Jaroslav, hospodář – prodej povolenek
77.	Těchonín	561 66 Těchonín 80	tel.: 736 138 267, p. Fikejz Ota – prodej povolenek
78.	Teplice nad Metují	Dolní Teplice 13 549 57 Teplice nad Metují	tel.: 721 005 118, p. Řeháček Bohumil – prodej povolenek

Poř. číslo	Název MO	Adresa	Kontakt (tel. číslo, e-mail, web. stránky)
79.	Trutnov	P. O. BOX 40 541 02 Trutnov	tel.: 737 889 480, p. Nohejl Karel, hospodář, e-mail: nohejl.k@seznam.cz tel.: 603 298 203, pí Exnerová Irena – prodej povolenek
80.	Třebechovice pod Orebem	Šárovcova 1081 503 46 Třebechovice pod Orebem	tel.: 724 510 805, p. P. Valný – předseda tel.: 725 305 462, p. Větvička J. – hospodář
81.	Týniště nad Orlicí	U Dubu 704 517 21 Týniště nad Orlicí	tel.: 603 414 850, p. Samek Jakub, hospodář – prodej povolenek e-mail: samek@rybari-tyniste.cz
82.	Havlovice	542 32 Havlovice 45	tel.: 604 429 248, p. Hofman Petr – hospodář – prodej povolenek e-mail: mocrshavlovice@seznam.cz
83.	Ústí nad Orlicí	Hylváty 9370 562 01 Ústí nad Orlicí	tel.: 603 354 396, p. Blažek Josef – prodej povolenek
84.	Vamberk	Tyršova 18 517 54 Vamberk	tel.: 737 554 993, p. Dlabka Pavel, hospodář – prodej povolenek e-mail: kat2711@seznam.cz
85.	Vrchlabí	Krkonošská 155 543 01 Vrchlabí	tel.: 604 292 253, p. Brádler Petr – prodej povolenek
86.	Vysoké Mýto	Weinfurterova 83 Choceňské Předměstí, 566 01 Vysoké Mýto	tel.: 605 765 166, Vodstrčil Tomáš, prodej povolenek www.rybarivm.cz
87.	Vysoké Veselí	Rybniční 125 507 03 Vysoké Veselí	tel.: 607 844 952, p. Holman Luboš, hospodář – prodej povolenek e-mail: mesto@vysokeveseli.cz
88.	Zaječice	538 35 Zaječice 209	tel.: 737 108 483, Ing. Bohuněk Roman
89.	Žamberk	Ve Vrbí 244 P. O. BOX 5 564 01 Žamberk	tel.: 605 180 090, p. Vábr Milan, hospodář – prodej povolenek e-mail: milanvabr@seznam.cz

SEZNAM SAMOSTATNĚ HOSPODAŘÍCÍCH ORGANIZACÍ VÝCHODOČESKÉHO ÚZEMNÍHO SVAZU

Poř. číslo	Název MO	Adresa	Kontakt (tel. číslo, e-mail, web. stránky)
1.	Bystré u Poličky	nám. Na podkově 13 569 92 Bystré	tel.: 736 531 912, p. Fric Marek – prodej povolenek e-mail: mar.fric@seznam.cz
2.	Jičín	Havlíčkova 22 506 01 Jičín	tel.: 603 452 812, p. Novák Josef, hospodář – prodej povolenek e-mail: rybar.jicin@seznam.cz
3.	Lázně Bělohrad	Dolní Nová Ves 76 507 81 Lázně Bělohrad	tel.: 774 343 585, p. Dvořák Vladimír – prodej povolenek e-mail: mo-crs-lazne-belohrad@seznam.cz
4.	Libáň	Dukelská 617 507 23 Libáň	tel.: 606 387 649, p. Císař Martin – prodej povolenek
5.	Nová Paka	Heydukova 1231 509 01 Nová Paka	tel.: 733 339 392, p. Šnajdr Ladislav – prodej povolenek e-mail: smajdr.lada@seznam.cz
6.	Prachovice	Budovatelů 184 538 43 Třemošnice	tel.: 603 177 901, p. Polák Milan – prodej povolenek
7.	Svitavy	Malé náměstí 20 568 02 Svitavy	tel.: 737 159 972, pí Drmolová Ivana – prodej povolenek e-mail: iva.kopasova@seznam.cz
8.	Turnov	Kinského 383 511 01 Turnov	tel.: 723 747 172 Šimůnková Radka – prodej povolenek e-mail: info@crsmoturnov.cz

ČESKÝ RYBÁŘSKÝ SVAZ, z. s.
Územní svaz pro Severní Moravu a Slezsko
Jahnova 14, 709 00 Ostrava 1
Tel.: 596 620 583, 723 471 816
E-mail: sekretariat@rybsvaz-ms.cz
www.rybsvaz-ms.cz

Soupis mimopstruhových revírů Územního svazu pro Severní Moravu a Slezsko s bližšími podmínkami výkonu rybářského práva

Na rybářských revírech ČRS, Územního svazu pro Severní Moravu a Slezsko v Ostravě, platí pro rok 2020 a 2021 Rybářský řád a bližší podmínky výkonu rybářského práva vydané Republikovou radou ČRS s platností od 1. 1. 2016, ve znění pozdějších dodatků, Soupis revírů k územní povolence vydaný s platností od 1. 1. 2017 a tento

DODATEK: BLIŽŠÍ PODMÍNKY VÝKONU RYBÁŘSKÉHO PRÁVA

jako součást povolenky k lovu ryb, stanovené v souladu s § 13 odst. 9 zákona č. 99/2004 Sb., o rybářství, schválené Konferencí územního svazu ČRS pro Severní Moravu a Slezsko v Ostravě 30. 7. 2019.

1. Úlovek uvedených druhů ryb (kapr, štika, candát, amur, bolen, sumec, lín, parma – nebo jejich kombinace) je omezen na 10 ks za kalendářní měsíc. Roční úlovek uvedených druhů ryb (kapr, štika, candát, amur, bolen, sumec, lín, parma – nebo jejich kombinace) je omezen na 40 ks. Uvedené limity platí na všech revírech územního svazu ve společném hospodaření dohromady. Po vyčerpání ročního limitu lze zakoupit další povolenku. Pro

krátkodobé povolenky platí následující limity úlovků uvedených druhů ryb nebo jejich kombinace: týdenní 4 ks, 14denní 6 ks, měsíční 10 ks.

2. Úlovek ostroretky stěhovavé *(Chondrostoma nasus)* je omezen na 5 ks denně, 15 ks týdně.
3. Každá jedna přisvojená zde uvedená ryba (kapr, štika, candát, amur, bolen, sumec, lín, parma, pstruh obecný, pstruh duhový, lipan, siven) musí být zapsána zvlášť na jeden řádek v povolence – viz vzor evidence docházek a úlovků uvedený na straně 340.
4. Ulovením a přisvojením si 2 ks uvedených druhů ryb (kapr, štika, candát, amur, bolen, sumec, lín, parma – nebo jejich kombinace) končí denní lov.
5. Nejmenší lovná míra lipana podhorního je zvýšena na 35 cm, lína obecného na 25 cm, okouna říčního na 15 cm.
6. Na všech revírech je stanoveno, že kapr o délce 70 cm a více se musí bez prodlení a s maximální šetrností vrátit zpět do rybářského revíru, ve kterém byl uloven.
7. Na všech revírech platí zákaz vyvážení návnad a nástrah jakýmkoliv způsobem, není-li v popisu revíru uvedeno jinak. Pokud je na revíru vyvážení povoleno, jsou lovící povinni respektovat příslušná ustanovení v popisu uvedená.
8. Táboření, stanování a rozdělávání ohňů ve volné přírodě určuje platná legislativa. Je zakázáno provádění úprav břehů a zásahů do dřevnatých porostů. Lovící jsou povinni veškeré vlastní odpadky, obaly od potravin, návnad a nástrah odnést od vody.
9. Porcování ryb před odchodem od vody je zakázáno.
10. Na některých revírech platí odchylné podmínky výkonu rybářského práva upraveného zákonem č. 99/2004 Sb., o rybářství, vyhláškou MZe č. 197/2004 Sb. a BPVRP stanovenými uživatelem revíru:
    a) Pokyny a nařízení uvedená v soupisech revírů jsou nedílnou součástí BPVRP.
    b) Lovící jsou povinni respektovat pokyny a nařízení, uvedené na stránkách www.rybsvaz–ms.cz a na informačních tabulích – (tyto údaje musí být uvedeny rovněž na na stránkách www.rybsvaz–ms.cz, kde si lze platnost vyhlášené úpravy ověřit).
    c) Na základě rozhodnutí MZe ze dne 27.5. 2019 platí na níže uvedených revírech výjimka z denní doby lovu od 0.00 do 4.00 hod. od 16. 6. do 31. 8. 2020: 471 200 Slezská Harta 1A (č. j. rozhodnutí 28313/2019-MZE-16232) a 471 084 Olše 3A – nádrž Větrov (č. j. rozhodnutí 28316/2019-MZE-16232)

d) Na MP revírech může hospodář 2× ročně 14 dnů hájit revír z hospodářských důvodů: 1× v období od 1. 1. do 30. 6. a 1× od 1. 9. do 31. 12. Též je oprávněn hájit revír v době konání rybářských závodů nebo schválených sportovních soutěží. Toto označí na přístupových cestách tabulemi.

11. V případě lovu 1 hodinu po západu slunce a 1 hodinu před východem slunce je povinné osvětlení místa lovu. K tomuto lze použít výhradně elektrické světlo.
12. Lovící musí mít při lovu ryb u sebe platný členský průkaz s řádně vylepenou vlastní fotografií a předloží ho společně s rybářským lístkem a povolenkou k lovu ryb kontrolním orgánům.
13. Dle výjimek udělených OOP je na revírech územního svazu povolen lov jelce jesena a mníka jednovousého. Lovící jsou povinni respektovat dobu hájení a nejmenší lovné míry dle vyhlášky k zákonu o rybářství.
14. S platností od 1. 1. 2020 je ustanovení pro revíry s omezenou docházkou zrušeno s výjimkou revírů, jejichž uživatelem je místní organizace.

USTANOVENÍ PRO LOV RYB V TOCÍCH, KTERÉ TVOŘÍ STÁTNÍ HRANICI

Odchylně od bližších podmínek výkonu rybářského práva platí pro rybářské revíry, které po celé délce, nebo jen částí tvoří státní hranici s Polskou republikou, tato ustanovení: Nejmenší lovná míra candáta je zvýšena na 50 cm. Doba hájení parmy obecné a podoustve říční je od 1. 1. do 30. 6., sumce velkého od 1. 1. do 31. 5. Platí omezení úlovků ostroretky stěhovavé a podoustve říční na 5 ks, maximálně 7 kg denně dohromady, jelce tloušťě 10 ks, max. 7 kg denně. Hraničními MP toky jsou: Olše 1, Olše 3, Olše 4, Petrůvka 1, Odra 1, Opava 5, Opava 6, Prudník 1. U vyjmenovaných revírů je text doplněn větou: „V celém revíru platí ustanovení pro lov ryb v hraniční vodě."

UPOZORNĚNÍ Správy CHKO Litovelské Pomoraví: Některé revíry jsou součástí chráněných krajinných oblastí. Jedna ze základních ochranných podmínek CHKO je tato: na celém území CHKO je zakázáno tábořit a rozdělávat ohně mimo místa vyhrazená se souhlasem orgánů ochrany přírody. Též je zakázáno vjíždět a setrvávat s motorovými vozidly a obytnými přívěsy mimo silnice a místní komunikace a místa vyhrazená se souhlasem orgánů ochrany přírody (viz § 26 odst. 1 písm. b) a c) zákona č. 114/92 Sb., v platném znění). Lovící jsou povinni toto ustanovení respektovat.

Mimopstuhové revíry – Vzor
Oddíl II. povolenky k lovu

EVIDENCE DOCHÁZKY A ÚLOVKŮ

Datum	Číslo revíru	podrevír	Druh	ks	Váha kg	cm
6. 6.	471 002	–	Kapr	1	1,68	43
7. 6.	471 002	–	–	–	–	–
12. 7.	471 200	–	Lín	1	0,54	39
13. 7.	471 200	–	Kapr	1	2,74	50
20. 7.	471 089	2	Cejn	2	0,44	30,29
15. 8.	471 002	–	Plotice	30	1,5	15-20
22. 8.	471 089	2	–	–	–	–
25. 8.	471 077		Kontrola	RS	č. 4897	
25. 8.	471 077	–	Kapr	1	1,55	42
18. 9.	471 053	–	Kapr	1	2,18	46
22. 9.	471 200	–	Lín	1	0,57	40

Dle § 16 vyhlášky č. 197/2004 Sb. odstavce 4, v platném znění, osoba provádějící lov zapisuje přisvojené ryby nesmazatelným způsobem do povolenky k lovu, do které uvede datum, číslo revíru, druh ryby, její délku a hmotnost. Přisvojené druhy ryb uvedené v odstavcích 2 a 3 zapisuje osoba provádějící lov bezprostředně po jejich ulovení. Ostatní druhy ryb zapisuje po skončení nebo přerušení lovu před odchodem od vody.

SOUPIS MIMOPSTRUHOVÝCH REVÍRŮ

471 001 BALATON 1 A – MO Vítkov **5,5 ha**
Revír tvoří vodní nádrž Balaton v k. ú. Vítkov 5,5 ha
(GPS 49°45'55.467"N, 17°46'48.572"E)
Lov povolen pouze ze strany od lesa.
V době od 1. 7. do 31. 8. včetně je lov ryb od 9.00 do 18.00 hodin zakázán.

471 002 BAŠTICE 1 A – MO Frýdek-Místek **32 ha**
Revír tvoří vodní nádrž Baška v k. ú. Baška 32 ha
(GPS 49°38'54.44"N, 18°22'30.034"E)
Od tělesa hráze až k silničnímu mostu Skalice–Baška na konci vzdutí nádrže.
Zákaz lovu ryb platí v oploceném objektu Povodí Odry u vypouštěcího zařízení (výška vodní hladiny v nádrži nerozhoduje). V obecném zájmu platí zákaz rybolovu od 1. 7. do 31. 8. včetně, od 9.00 do 19.00 hod. na vyznačené pláži – vyznačeno tabulemi.

471 003 BEČVA 1 – MO Přerov **11 km 36 ha**
GPS Z: 49°25'54.222"N, 17°20'1.972"E, K: 49°26'57.105"N, 17°26'17.462"E
Přítok Moravy. Od starého jezu v Troubkách až k jezu u železničního mostu v Přerově.
Při lovu ryb zavážení nástrah povoleno.

471 005 BEČVA 2 – MO Přerov **12 km 35 ha**
GPS Z: 49°26'57.196"N, 17°26'17.74"E, K: 49°30'36.355"N, 17°33'46.164"E
Přítok Moravy. Od jezu u železniční stanice v Přerově až ke starému jezu nad obcí Osek nad Bečvou. K revíru patří Mlýnský náhon Strhanec *(GPS Z: 49°26'59.29"N, 17°25'34.428"E, K: 49°30'4.197"N, 17°30'28.906"E)* od vtoku do Bečvy pod Dluhonicemi až k mlýnu v Oseku-Podolší v délce 11 km a přítoky Lukavec, Lubeň a Trnávka se všemi přítoky.

471 006 BEČVA 2 A – MO Přerov **11,8 ha**
Revír tvoří:
1. Staré toky Oldřichov v k. ú. Sušice-Oldřichov 3,0 ha
   (GPS 49°29'29.499"N, 17°31'25.276"E)
3. Panský rybník Prosenice 2,9 ha
   (GPS 49°29'49.703"N, 17°30'14.764"E)

4. Osecký rybník Osek nad Bečvou 1,0 ha
(GPS 49°29'48.73"N, 17°30'26.051"E)
5. Koupaliště Laguna I *(GPS 49°27'41.285"N, 17°28'4.445"E)*,
II *(GPS 49°27'36.045"N, 17°27'47.027"E)*
Přerov 4,9 ha

(dolní část lokality Staré toky Oldřichov k revíru nepatří – vyznačeno tabulemi).
V obecném zájmu je lov ryb zakázán v lokalitě Staré toky Oldřichov po levé straně toku po střední hráz. Na rybníku Panský lov povolen jen ze strany od pole – úseky se zákazem lovu vyznačeny tabulemi. Na rybníku Osecký lov ze břehu podél lesa zakázán – vyznačeno tabulemi. Vstup do areálu koupaliště Laguna I je řízen rozhodnutím Magistrátu města Přerov. V areálu koupaliště Laguna I v období od 15. 5. do 15. 9. v době od 9.00 do 18.00 hod. platí všeobecný zákaz rybolovu.

471 007 BEČVA 3 – MO Lipník nad Bečvou 8 km 23 ha

GPS Z: 49°30'36.368"N, 17°33'46.314"E, K: 49°31'42.086"N, 17°39'3.508"E
Přítok Moravy. Od starého jezu nad obcí Osek nad Bečvou až k brodu v osadě Zadní Familie v k. ú. Slavíč včetně části mlýnského náhonu Strhanec *(GPS Z: 49°30'4.245"N, 17°30'28.933"E, K: 49°30'37.866"N, 17°33'46.641"E)* od mlýna v Oseku-Podolší až k výtoku z Bečvy. Pravostranný přítok Jezerský k revíru nepatří.
V úseku toku u silničního mostu z Lipníka na Týn nad Bečvou – 100 m pod a 100 m nad platí zákaz rybolovu od 1. 1. do 15. 3. roku – vyznačeno tabulemi.

471 008 BEČVA 3 A – MO Lipník nad Bečvou 4,35 ha

Revír tvoří podrevíry:

1. Nádrž Loučka v k. ú. Loučka 1,25 ha
(GPS 49°33'48.69"N, 17°35'3.24"E)
2. Odst. rameno Škrabalka Lipník nad Bečvou 0,7 ha
(GPS 49°31'19.716"N, 17°35'47.543"E)
3. Pískoviště Familie Jezernice 0,8 ha
(GPS 49°31'49.945"N, 17°37'53.415"E)
4. Pískoviště Pod Porážkou Lipník nad Bečvou 0,8 ha
(GPS 49°31'6.515"N, 17°34'45.482"E)
5. Nádrž Pod Skalou Týn nad Bečvou 0,6 ha
(GPS 49°31'33.498"N, 17°38'43.217"E)

Osoba provádějící lov je povinna zapsat do kolonky podrevír v Přehledu o úlovcích i číslo podrevíru.

471 009 BEČVA 4 – MO Hranice na Moravě 11 km 35 ha
GPS Z: 49°31'42.068"N, 17°39'3.557"E, K: 49°31'46.604"N, 17°47'19.809"E
Přítok Moravy. Od brodu v osadě Zadní Familie v k. ú. Slavíč až k jezu mlýna v Černotíně. Přítoky Ludina, Velička do revíru nepatří. Přítoky Krkavec, Nihlovský a Opatovský jsou CHRO – lov ryb zakázán.
Část revíru ohraničená mostem přes Bečvu u Černotínské vápenky (tzv. Ústecký most) až po tzv. Skalku u strojírenského učiliště leží ve vnitřním lázeňském území Teplice nad Bečvou. V obecném zájmu je nutno dodržovat pořádek – koupání, stanování a táboření je zakázáno. Na revíru platí zákaz lovu ryb v úseku toku od jezu s hydroelektrárnou v Hranicích po plynovod přes řeku pod jezem.

471 010 BEČVA 4 A – MO Hranice na Moravě 25 ha
Revír tvoří podrevíry – štěrkoviště a propadliny:
1. Tofa v k. ú. Drahotuše 15 ha
   (GPS 49°32'32.095"N, 17°42'38.124"E)
2. Za Sokolovnou Hranice 10 ha
   (GPS 49°32'32.65"N, 17°43'16.888"E)

Osoba provádějící lov je povinna zapsat do kolonky podrevír v Přehledu o úlovcích i číslo podrevíru. Na podrevíru č. 1 je parkování motorových vozidel povoleno pouze na vyhrazeném parkovišti u příjezdové komunikace. Vjezd na přilehlé pozemky zakázán.

471 011 BEČVA 5 – MO Hustopeče nad Bečvou 12 km 16 ha
GPS Z: 49°31'46.651"N, 17°47'19.862"E, K: 49°30'37.001"N, 17°52'38.427"E
Přítok Moravy. Od jezu mlýna v Černotíně až k ústí potoka Jasénka u osady Na Valše.
K revíru patří odstavené rameno Kamenická v k. ú. Skalička 2 ha
(GPS 49°31'48.682"N, 17°48'23.83"E)

471 013 BEČVA 6 – MO Choryně 5 km 13 ha
GPS Z: 49°30'36.935"N, 17°52'38.473"E, K: 49°29'44.787"N, 17°56'28.321"E
Přítok Moravy. Od soutoku s potokem Jasénka po dolní jez pod tůněmi Pod Juřínkou včetně přítoků. Všechny přítoky jsou CHRO – lov ryb zakázán.

471 014 BEČVA 6 A – MO Choryně 2,5 ha
Revír tvoří propadlina Malvíny v k. ú. Choryně 2,5 ha
(GPS 49°30'27.656"N, 17°53'45.905"E)

471 015 BEČVA 7 – MO Valašské Meziříčí 8 km 17 ha

GPS Z: 49°29'44.668"N, 17°56'28.513"E, K: 49°28'12.447"N, 17°57'15.989"E

Přítok Moravy. Od dolního jezu pod tůněmi Pod Juřínkou po soutok Bečvy Rožnovské a Vsetínské včetně všech přítoků. Přítoky Bíninka a Loučka jsou CHRO – lov ryb zakázán.

471 016 BEČVA 7 A – MO Valašské Meziříčí 8,97 ha

Revír tvoří podrevíry:

1. Podlesí I v k. ú. Křivé 2,63 ha
   (GPS 49°27'22.448"N, 17°58'25.098"E)
2. Podlesí II Křivé 0,25 ha
   (GPS 49°27'25.489"N, 17°58'18.935"E)
3. Branky Branky 1,53 ha
   (GPS 49°27'18.459"N, 17°53'26.298"E)
4. Tůně Pod Juřínkou Juřínka 4,56 ha
   (GPS 49°29'30.646"N, 17°56'35.143"E)

Nádrž Podlesí II je chovná – lov ryb zakázán. Před začátkem lovu je lovící povinen zapsat do přehledu o docházce i číslo podrevíru.
Počet docházek členů jiných MO je omezen na 2 týdně.

471 017 BEČVA VSETÍNSKÁ 4 A – MO Vsetín 5 ha

Revír tvoří jezero v k. ú. Nový Hrozenkov 5 ha
(GPS 49°20'42.571"N, 18°12'57.081"E)

471 018 BLATA 1 – MO Tovačov 18 km 11 ha

GPS Z: 49°25'3.851"N, 17°17'9.163"E, K: 49°30'50.253"N, 17°12'42.389"E

Přítok Moravy. Od ústí do Moravy u plynárenského mostu v Lobodicích *(GPS 49°23'48.777"N, 17°18'23.506"E)* po výtok z Mlýnského náhonu u mlýna v Lobodicích *(GPS 49°24'13.071"N, 17°17'31.965"E)*, dále od soutoku s Mlýnským náhonem v Tovačově-Anníně *(GPS 49°25'3.851"N, 17°17'9.163"E)* až k mostu železniční tratě Prostějov–Olomouc *(GPS 49°30'50.253"N, 17°12'42.389"E)*, mimo zatopená rašeliniště v Hrdibořicích se všemi přítoky.

471 019 BLATA 2 – MO Olomouc 28 km 5 ha

GPS Z: 49°30'50.321"N, 17°12'42.218"E, K: 49°37'34.908"N, 17°0'44.581"E

Přítok Moravy. Od mostu železniční tratě Prostějov–Olomouc až k silničnímu mostu Cakov–Vilémov, mimo Šumici.

471 020 BUDIŠOVKA 1 A – MO Vítkov 12,00 ha

Revír tvoří:

Retenční nádrž	v k. ú.	Budišov	6,5 ha
(GPS 49°48'5.021"N, 17°35'19.724"E)			
Nádrž U Parku		Budišov	2,5 ha
(GPS 49°47'23.766"N, 17°37'58.673"E)			
Návesní rybník		Budišov	0,5 ha
(GPS 49°47'46.03"N, 17°37'6.562"E)			
Nádrž Norberčany		Stará Libavá	0,5 ha
(GPS 49°45'22.541"N, 17°30'21.046"E)			
Nádrž Dvorce-Střelnice		Dvorce	2,0 ha
(GPS 49°50'11.879"N, 17°33'42.977"E)			

Na retenční nádrži v Budišově platí zákaz lovu ryb ze břehu pod silnicí – vyznačeno tabulemi. Návesní rybník v k. ú. Budišov je vyhrazen pouze pro lov ryb dětmi do 15 let. Nádrž U Parku v k. ú. Budišov je chovná – lov ryb zakázán.

471 021 BYSTŘICE HANÁCKÁ 1 – MO Olomouc 10 km 5 ha

GPS Z: 49°35'33.984"N, 17°16'6.099"E, K: 49°35'38.107"N, 17°19'52.823"E

Přítok Moravy. Od ústí do Moravy v Olomouci až k hornímu jezu v Bystrovanech. K revíru patří náhon *(GPS Z: 49°33'37.021"N, 17°16'7.174"E, K: 49°35'35.823"N, 17°19'9.371"E)* od ústí do Moravy až k výtoku z Bystřice Hanácké v Bystrovanech (teče přes Holici). Do revíru nepatří tůně a štěrkopískoviště v povodí revíru.

471 022 BYSTŘICE HANÁCKÁ 2 A – MO Velká Bystřice 2,2 ha

Revír tvoří nádrže:

Lošov	v k. ú.	Lošov	1,1 ha
(GPS 49°37'24.67"N, 17°21'56.106"E)			
Svésedlice		Svésedlice	1,0 ha
(GPS 49°33'52.876"N, 17°23'5.242"E)			
U Kovárny		Bukovany	0,1 ha
(GPS 49°36'23.268"N, 17°20'55.276"E)			

Vlastní tok do revíru nepatří. Lov ryb z hrází nádrží zakázán.

471 023 BYSTŘICE VALAŠSKÁ 1 A – MO Vsetín 19 ha

Revír tvoří nádrž Bystřička v k. ú. Bystřička 19 ha
(GPS 49°25'25.211"N, 18°1'11.439"E)
Od hráze přehrady po splav u Bušů.

V autokempu na levém břehu od chaty Mír – vyznačeno tabulemi – je od 1. 7. do 30. 8. lov ryb zakázán. Platí zákaz stanování a bivakování na levém břehu pod hotelem Klenov – vyznačeno tabulemi.

471 024 ČERNÝ POTOK 1 A – MO Bruntál **1,5 ha**

Revír tvoří Kobylí rybník v k. ú. Bruntál 1,5 ha
(GPS 49°59'2.579"N, 17°27'45.154"E)

471 025 ČIŽINA 1 A – MO Krnov **10 km 23,2 ha**

Přítok Opavy. Revír tvoří tyto podrevíry:

1. Vlastní tok Čižiny od soutoku s Opavou *(GPS 50°1'13.101"N, 17°46'37.647"E)* až k pramenům *(GPS 49°57'9.967"N, 17°33'14.271"E)* včetně přítoku Hořina až k pramenům.
2. Nádrž Pocheň v k. ú. Pocheň 20 ha
   (GPS 50°1'47.276"N, 17°43'12.342"E)

Lov ryb z hráze nádrže Pocheň a ve vzdálenosti 50 m od hráze zakázán – vyznačeno tabulemi. V úseku přítoku do nádrže – vyznačeno tabulemi – lov ryb zakázán.
Tok Čižiny nad vzdutím nádrže Pocheň a Hořiny nad bezejmenným rybníkem je CHRO – lov ryb zakázán. Bezejmenný rybník k revíru nepatří.
Lovící je povinen vyznačit v přehledu o docházce číslo podrevíru.
Nádrž v r. 2020 v rekonstrukci.

471 026 DESNÁ 1 – MO Šumperk **8 km 13,6 ha**

GPS Z: 49°54'33.035"N, 16°55'48.18"E, K: 49°57'11.594"N, 16°59'25.611"E
Přítok Moravy. Od ústí do Moravy pod Sudkovem až k ústí Hraběšického potoka pod jezem v Šumperku včetně všech náhonů a všech přítoků. Všechny přítoky jsou CHRO – lov ryb zakázán. Nádrž Krásné a Sudkov k revíru nepatří.

471 027 DESNÁ 1 A – MO Šumperk **17,4 ha**

Revír tvoří nádrže:

Sudkov v k. ú. Sudkov 6,5 ha
(GPS 49°54'45.223"N, 16°56'28.182"E)
Krásné Šumperk 9,5 ha
(GPS 49°57'53.359"N, 17°1'51.711"E)

Na nádrži Krásné je od 1. 6. do 31. 8. včetně, vždy od 8.00 do 20.00 hodin zakázán lov ryb ze břehu KEMPU NA KRÁSNÉM až po kotviště šlapadel – vyznačeno tabulemi.

Z hráze a v celé délce bezpečnostního přelivu lov ryby zakázán – vyznačeno tabulemi. Přítok do nádrže – Hraběšický potok je CHRO – lov ryb zakázán. Na nádrži Sudkov je lov ryb zakázán v prostoru za zábradlím u silnice a ze břehu areálu Moravolen Trade – platí zákaz vstupu. Platí zákaz vstupu na ostrovy a použití jakýchkoliv plavidel.

471 028 DUKELSKÉ NÁDRŽE 1 A – MO Havířov **5 ha**
Revír tvoří nádrž Bartošůvka v k. ú. Havířov-Suchá 5 ha
(GPS 49°48'34.21"N, 18°26'7.484"E)

471 029 HUSÍ POTOK 1 A – MO Fulnek **1,7 ha**
Revír tvoří nádrž Děrné v k. ú. Děrné 1,7 ha
(GPS 49°44'0.754"N, 17°54'59.87"E)
V horní části nádrže platí zákaz lovu ryb – vyznačeno tabulemi.

471 032 JIČÍNKA 1 A – MO Nový Jičín **6,6 ha**
Revír tvoří podrevíry:
1. Lamberk v k. ú. Nový Jičín 0,8 ha
   (GPS 49°35'49.668"N, 18°1'36.206"E)
2. Čertův mlýn č. 2 Nový Jičín 2,2 ha
   (GPS 49°34'3.644"N, 17°59'58.986"E)
3. Nádrž Kacabaja Hodslavice 3,6 ha
   (GPS 49°31'37.502"N, 18°1'11.411"E)

Na podrevíru č. 3 platí zákaz lovu ryb od 1. 7. do 31. 8. v době od 8.00 do 18.00 hodin.
Osoba provádějící lov je povinna zapsat do kolonky podrevír v Přehledu o úlovcích číslo podrevíru.

471 034 LAČNOVSKÝ POTOK 1 A – MO Vsetín **14 ha**
GPS Z: 49°11'6.757"N, 18°3'21.61"E, K: 49°11'12.363"N, 18°0'46.351"E
Revír tvoří:
Lačnovský potok od ústí do Senice v Horní Lidči až k pramenům 1 ha
a podrevíry
Lačnovské nádrže 1, 2, 3 v k. ú. Horní Lideč 13 ha
(GPS 49°10'48.137"N, 18°2'34.588"E)
Osoba provádějící lov je povinna zapsat do kolonky podrevír v Přehledu o úlovcích. Podrevíry číslovány od horní po dolní nádrž. Lov z hrází zakázán.

471 036 LOUKY 1 A – MO Karviná **10 ha**
Revír tvoří důlní propadlina v k. ú. Karviná-Louky 10 ha
(GPS 49°48'28.693"N, 18°34'22.164"E)
V době od 16. 6. do 31. 8. je povolen lov ryb z loďky a vyvážení nástrah. V tomto období je povolen vjezd a parkování vozidel na zvláštní povolení za účelem převozu loděk. Mimo uvedené období je vjezd všech motorových vozidel k revíru zakázán včetně jejich parkování. Lov z ostrova zakázán.

471 037 LUBINA 1 – MO Jistebník **8 km 13 ha**
GPS Z: 49°44'47.018"N, 18°10'15.883"E, K: 49°41'44.923"N, 18°8'16.767"E
Přítok Odry. Od ústí do Odry u Košatky nad Odrou až po splav u silnice Ostrava–Mošnov. Přítok Trnávka k revíru nepatří.

471 038 LUBINA 2 – MO Příbor **5 km 5,5 ha**
GPS Z: 49°41'44.621"N, 18°8'17.147"E, K: 49°39'32.123"N, 18°8'31.392"E
Od splavu u silnice Mošnov–Ostrava po silniční most u restaurace U Žabáka v k. ú. Mošnov.
Všechny přítoky jsou CHRO – lov ryb zakázán.
Přítok Klenos k revíru nepatří.

471 039 LUBINA 2 A – MO Příbor **1,3 ha**
Revír tvoří dolní a horní nádrž v Hájově v k. ú. Příbor 1,3 ha
(GPS 49°37'42.102"N, 18°10'51.709"E)
U přítoku do dolní nádrže platí celoroční zákaz rybolovu – vyznačeno tabulemi.

471 040 LUBINA 4 A – MO Frenštát pod Radhoštěm **20 ha**
Revír tvoří nádrž Větřkovice v k. ú. Větřkovice u Lubiny 20 ha
(GPS 49°37'1.46"N, 18°11'11.804"E)
Lov ryb z hráze zakázán.
Přítok Svěcený a tabulemi vyznačený úsek na nádrži je CHRO – lov ryb zakázán.

471 041 LUČINA 1 – MO Ostrava **18 km 17 ha**
GPS Z: 49°49'55.067"N, 18°17'47.923"E, K: 49°46'8.603"N, 18°26'0.94"E
Přítok Ostravice, Odry. Od ústí do Ostravice v Ostravě až k soutoku s potokem Sušánka.
Přítoky Datyňka a Frýdecký potok se všemi svými přítoky jsou CHRO – lov ryb zakázán.

471 042 LUČINA 1 A – MO Ostrava **1,3 ha**
Revír tvoří nádrž Odona Urbance v k. ú. Šenov 1,3 ha
(GPS 49°46'44.566"N, 18°22'48.851"E)

471 043 LUČINA 2 A – MO Lučina **248 ha**
Revír tvoří údolní nádrž Žermanice v k. ú. Lučina 248 ha
(GPS 49°44'0.52"N, 18°26'54.268"E)
Od tělesa hráze k betonovému mostu přes řeku Lučinu v k. ú. Lučina na konci vzdutí nádrže.
Zákaz lovu ryb v blízkosti hráze nádrže na obou březích – vyznačeno tabulemi.
Úsek pod kostelem v Domaslavicích až k mostu přes řeku Lučinu je chráněn pro přirozený výtěr ryb – lov ryb zakázán – vyznačeno tabulemi.
U rekreačního střediska OVaK Ostrava v k. ú. Dolní Domaslavice je v době od 1. 5. do 30. 9. zákaz lovu ryb na zpevněné části pozemku v délce 30 m – vyznačeno tabulemi. Vyvážení návnad a nástrah povoleno.
Biologický rybník v k. ú. Lučina k revíru nepatří. **Zákaz bivakování mimo povolenou denní dobu lovu** (neplatí pro kempy a vymezená tábořiště).

471 044 MORAVA 14 – MO Tovačov **10 km 46 ha**
GPS Z: 49°20'17.263"N, 17°20'49.011"E, K: 49°23'42.922"N, 17°18'18.294"E
Od silničního mostu mezi obcemi Bezměrov a Chropyně až k plynárenskému mostu v obci Lobodice a na Mlýnském náhonu *(GPS Z: 49°21'14.153"N, 17°19'7.012"E, K: 49°23'50.664"N, 17°17'37.496"E)* od ústí do řeky Moravy v Kojetíně k jezu Cvrčovského mlýna v Lobodicích se všemi přítoky, mimo potok Valová.
Zákaz lovu ryb platí na Mlýnském náhonu v době vodních srážek.
Při lovu dravých ryb zavážení nástrah povoleno.

471 045 MORAVA 14 A – MO Tovačov **2 ha**
Revír tvoří štěrkopískoviště Uhřičice Uhřičice 2,0 ha
(GPS 49°22'12.282"N, 17°18'25.98"E)
Při lovu dravých ryb zavážení nástrah povoleno.

471 046 MORAVA 15 – MO Tovačov **11 km 40 ha**
GPS Z: 49°23'43.017"N, 17°18'18.373"E, K: 49°27'56.205"N, 17°18'17.804"E
Od plynárenského mostu v obci Lobodice až k silničnímu mostu silnice Věrovany–Citov a na Mlýnském náhonu *(GPS Z: 49°23'50.623"N, 17°17'37.097"E, K: 49°27'56.554"N, 17°17'24.354"E)* od Cvrčovského jezu v Lobodicích až k mlýnu ve Věrovanech, na Bečvě *(GPS Z: 49°25'5.969"N,*

17°19'16.072"E, K: 49°25'54.128"N, 17°20'1.844"E) od soutoku s Moravou až ke starému jezu v Troubkách, na Staré Moravě po Citovský mlýn *(GPS 49°28'22.61"N, 17°19'8.269"E)* se všemi přítoky mimo Blatu a Starou Moravu. K revíru náleží vodní tok Splavská v k. ú. Tovačov.
Na území Národní přírodní rezervace Zástudánčí je lov ryb zakázán celoročně. NPR se rozkládá od ř. km 207,3 po ř. km 209,5, tj. od dopravníku štěrkoven po plynárenský most v obci Lobodice, a je vyznačena tabulemi.
Na toku Bečvy je lov ryb zakázán od 16. 3. do 15. 6. a celoročně na levém břehu 100 m pod jezem u obce Troubky – vyznačeno tabulemi.
Zákaz lovu ryb platí na Mlýnském náhonu v době vodních srážek.
Při lovu dravých ryb zavážení nástrah povoleno.

471 047 MORAVA 16 – MO Tovačov 8 km 27 ha
GPS Z: 49°27'56.681"N, 17°18'17.454"E, K: 49°30'42.676"N, 17°15'38.985"E
Od silničního mostu Věrovany–Citov až k mostu v obci Čertoryje a na Mlýnském náhonu *(GPS Z: 49°27'56.809"N, 17°17'23.77"E, K: 49°29'45.844"N, 17°16'30.785"E)* od mlýna Věrovany až k jeho výtoku z Moravy se všemi přítoky.
U jezu v obci Bolelouc platí celoroční zákaz lovu ryb 50 m nad a 100 m pod jezem na levém břehu – vyznačeno tabulemi.
Zákaz lovu ryb platí na Mlýnském náhonu v době vodních srážek.
Při lovu dravých ryb zavážení nástrah povoleno.

471 048 MORAVA 17 A – MO Tovačov 42 ha
Revír tvoří jezero I – sever v k. ú. Tovačov 42,0 ha
(GPS 49°25'18.135"N, 17°18'15.11"E)
Na nádrži jsou vyhlášena pásma hygienické ochrany vodního zdroje a platí tato ustanovení:
Přímý vodárenský odběr, PHO I. stupně – počet docházek omezen na 4 za týden.
Lovící jsou povinni respektovat úseky s celoročním zákazem lovu ryb – vyznačeno tabulemi. Na celém revíru platí zákaz vjezdu a stání motorových vozidel, zákaz stanování, táboření a vstupu s domácími zvířaty, a zákaz koupání osob. Počet lovících je omezen na 50 osob denně. Pobyt u vody mimo stanovenou dobu lovu je zakázán.
Výkon rybářského práva je vykonáván na základě dohody s a. s. Vodovody a kanalizace Přerov. Porušení shora uvedených ustanovení a jakékoliv znečišťování břehů jezera a vody je důvodem k zadržení povolenky k lovu ryb.

471 049 MORAVA 18 – MO Olomouc 30 km 75 ha

GPS Z: 49°30'42.89"N, 17°15'38.845"E, K: 49°41'32.373"N, 17°8'12.705"E

Od mostu v obci Čertoryje až po most cesty v k. ú. Unčovice (Březovský les). K revíru patří:

Mlýnský náhon
(GPS Z: 49°34'58.187"N, 17°15'41.028"E, K: 49°40'55.607"N, 17°7'15.144"E)
od vtoku do Moravy v Olomouci až k česlicím na elektrárně v Březové,
Stará Morava
(GPS Z: 49°32'4.915"N, 17°16'13.904"E, K: 49°31'47.455"N, 17°16'50.312"E)
od výtoku z Moravy až k Blateckému mlýnu,
vedlejší rameno, tzv. Bahenka
(GPS Z: 49°41'6.093"N, 17°8'42.523"E, K: 49°41'20.43"N, 17°7'16.874"E)
od vtoku do Moravy až k jezu U Obrázku,
úsek Trusovického potoka
(GPS Z: 49°37'8.766"N, 17°15'25.115"E, K: 49°39'14.679"N, 17°16'41.073"E)
od vtoku do Moravy až k jezu v Bohuňovicích.

K revíru nepatří Bystřice Hanácká s náhonem, Trusovický potok nad jezem v Bohuňovicích, řeka Oskava a všechna odstavná ramena, štěrkopískoviště a propadliny v povodí toku Moravy.

Rozhodnutím MŽP ČR je vyhlášena **Národní přírodní rezervace Ramena řeky Moravy**. Lovící jsou povinni respektovat tato nařízení. Podle rozhodnutí MŽP ČR ze dne 13. 6. 2005 platí:

Zákaz lovu všech druhů ryb v době od 1. 4. do 31. 7. na hlavním toku Moravy od soutoku s Benkovským potokem po jez v Hynkově a od silničního mostu u Střeně po Ostrovský most (v k. ú. Unčovice). Ve stejném období je vyloučen výkon rybářského práva spojený se vstupem na štěrkopískové náplavy v ostatních úsecích řeky Moravy, tj. od jezu v Hynkově po most u Střeně a od Ostrovského mostu po soutok s Radniční Moravou.

Celoroční zákaz lovu ryb platí na Kurfürstově ramenu a na hlavním toku Moravy v Olomouci na pravém břehu od jezu u plynárny po silniční most na Velkomoravské ulici, vyznačeno tabulemi.

Úsek revíru od mostu v Černovíře (na Moravě) a od mostu v Hejčíně (na Mlýnském náhonu) je součástí CHKO Litovelské Pomoraví.

Platí zákaz lovu ryb v novém obtokovém kanále u jezu u Plynáren v Olomouci.

S platností od 1.1. 2019 platí v části revíru od jezu u Plynárny v Olomouci *(GPS 49°35'10.419"N, 17°15'43.188"E)* po proudu až k silničnímu mostu Nové Sady – Holice *(GPS 49°33'48.416"N, 17°15'54.981"E)* režim CHYŤ A PUSŤ.

Od dolní hranice revíru po silniční most Olomouc Nové Sady – Holice při lovu dravých ryb zavážení nástrah povoleno.

471 050 MORAVA 19 – MO Litovel 31 km 35 ha

GPS Z: 49°41'32.407"N, 17°8'12.657"E, K: 49°44'7.169"N, 16°59'29.486"E

Hlavní tok Moravy od mostu cesty v k. ú. Unčovice (Březovský les) až k jezu hydroelektrárny Nové Mlýny. K revíru patří veškerá vedlejší ramena a náhony, např.:

Mlýnský potok od česlic elektrárny v obci Březová až k jezu za obcí Mladeč
(GPS Z: 49°40'55.948"N, 17°7'14.236"E, K: 49°42'42.507"N, 17°0'49.746"E)
Malá Voda od mlýna v obci Víska až k jezu v Řimicích
(GPS Z: 49°42'3.124"N, 17°3'7.368"E, K: 49°43'12.086"N, 17°0'4.144"E)
Bahenka od mostu přes Bahenku k výtoku z Mlýnského potoka
(GPS Z: 49°41'20.384"N, 17°7'16.747"E, K: 49°41'15.095"N, 17°6'33.889"E)
Rameno Třídvorka
(GPS Z: 49°41'46.948"N, 17°7'43.615"E, K: 49°42'41.263"N, 17°5'49.63"E)
Rameno zvané Past
(GPS Z: 49°41'51.245"N, 17°4'22.504"E, K: 49°41'45.531"N, 17°4'38.636"E)
Zej
(GPS Z: 49°42'3.643"N, 17°3'41.99"E, K: 49°42'10.714"N, 17°3'14.004"E)
Čepovo jezero
(GPS 49°43'24.082"N, 16°59'53.023"E)

V obecném zájmu je lov ryb zakázán ve všech částech revíru, které jsou oploceny a nejsou veřejně přístupné.

Platí zákaz vstupu na jezy a opěrné zdi jezů a elektráren.

Revír je součástí **Národní přírodní rezervace Vrapač a Ramena řeky Moravy**. V úseku od Ostrovského mostu po soutok s Radniční Moravou platí zákaz výkonu rybářského práva spojený se vstupem na štěrkopískové náplavy v době od 1. 4. do 31. 7.

Celý revír je součástí CHKO Litovelské Pomoraví, platí zákaz táboření, rozdělávání ohňů, povinnosti likvidace odpadků atd.

471 051 MORAVA 19 A – MO Litovel 101 ha

Revír tvoří:

Štěrkopískovna mezi obcemi Náklo a Lhota v k. ú. Náklo 101 ha
(GPS 49°39'55.56"N, 17°8'3.123"E)

Lov ryb zakázán ze břehů od provozovny pískovny, kalového pole, DP jih a areálu vodních sportů. Dočasně je povolen rybolov na části zálivu u Březové (po sloup vysokého napětí) a dále kolem části panelové cesty, která dříve vedla k areálu vodních sportů. Na těchto březích je rybolov povolen jen v době, kdy tyto úseky nejsou označeny tabulemi „zákaz

rybolovu". Z ostatních břehů je rybolov povolen. V průběhu roku však může dojít ke změně úseků s možností lovu ryb v návaznosti na postup těžebních zařízení a jejich ukotvení. V takovém případě je nutno plně respektovat vyznačené úseky se zákazem rybolovu.
Parkování motorových vozidel je povoleno pouze podél silnice Náklo – Lhota nad Moravou. **V období, kdy je vybírán poplatek za parkování, je lovící tohoto poplatku zproštěn, a to po předložení platné povolenky v době od 4.00 do 9.00 hod. a od 17.00 do 24.00 hod. V případě, že lovící bude na pozemku parkovat mimo uvedenou dobu, je povinen parkovné uhradit.** Vjíždění a stání motorových vozidel na panelovou cestu a přilehlé polní cesty kolem pískovny je zakázáno. Porušení tohoto zákazu je důvodem k zadržení povolenky k lovu ryb, totéž platí i pro stanování, které je povoleno pouze kolem st. silnice Náklo – Lhota nad Moravou, a bivakování, které je povoleno pouze v severovýchodní části pískovny, viz informační tabule. **Taktéž je zakázáno na březích pískovny rozdělávání ohně mimo místa k tomu určená, rozebírání břehových partií a vynášení kamenů na břeh!** Zpřísnění podmínek vychází z požadavku provozovatele dobývacího prostoru.
Na revíru 471 051 Morava 19 A je povoleno zavážení návnad a nástrah pomocí zavážecí loďky na dálkové ovládání. Zavážení je povoleno se zvýšenou opatrností a za předpokladu, že nebudou omezováni a ohrožováni ostatní lovící a návštěvníci pískovny Náklo. Zavážení návnad a nástrah je zakázáno v době pohybu motorových člunů a skútrů na vodní ploše.
V době od 16. 6. do 31. 8. je povoleno vyvážení živé nástrahy, určené k lovu sumců, za použití loďky. Vyvážení živé nástrahy je povoleno **v době od 4.00 do 8.00 a od 20.00 do 24.00 a hod.** z důvodu provozu motorových člunů a skútrů. **V době od 8.00 do 20.00 hod. nesmí být na vodní ploše v úsecích s možností provozu motorových člunů a skútrů umístěny bójky sloužící za účelem lovu sumců a tyčové bójky označující lovná místa** (celá vodní plocha, mimo úsek vyhrazený pro rybolov nebo rybolov a koupání). Bližší informace jsou uvedeny na informačních tabulích, které jsou umístěny na břehu pískovny souběžném se silnicí Náklo – Lhota nad Moravou.
Při vyvážení živé nástrahy, zdolávání trofejní ryby, umisťování nebo odstraňování tyčové bójky pomocí loďky, musí být osoby na plavidle vybaveny záchrannou plovací vestou, která musí být řádně upevněna na těle, a po setmění musí být plavidlo viditelně osvětleno elektrickým světlem. V době provozu motorových plavidel, zpravidla od 8.00 do 20.00 hod., nesmí být žádné plavidlo lovících mimo prostor vyhrazený pro rybolov nebo rybolov a koupání. Mimo výše uvedené případy je používání plavi-

del na celé vodní ploše zakázáno. Porušení výše uvedených podmínek je důvodem k okamžitému zadržení povolenky k lovu ryb!
Na revíru je stanovena horní míra kapra 70 cm. **V souvislosti s vyhlášeným opatřením Krajské hygienické stanice v Olomouci v roce 2014 se zakazuje ukládání odpadků na březích pískovny do plastových pytlů. Odpadky je možno po dobu přítomnosti na lovném místě ukládat pouze do pevných nádob s víkem, které při opouštění lokality musí být odstraněny! Též je zakázáno vytahování sláviček mnohotvárných a jejich ponechávání na břehu.**

471 052 MORAVA 20 – MO Mohelnice 12 km 9 ha
GPS Z: 49°44'7.218"N, 16°59'29.438"E, K: 49°48'24.553"N, 16°56'16.419"E
Od jezu hydroelektrárny Nové Mlýny až k jezu hydroelektrárny v Háji v k. ú. Třeština.
K revíru nepatří přítoky Mírovka a Třebůvka, přítok Polický, ani štěrkovny v k. ú. Mohelnice–Moravičany. Přítok Hlavník je součástí revíru.
Od dolní hranice po silnici z Mohelnice do Stavenice je revír součástí CHKO Litovelské Pomoraví.

471 053 MORAVA 20 A – MO Mohelnice 117,5 ha
Revír tvoří těžební jezera štěrkopískovny Mohelnice:

Mohelnice I v k. ú.	Mohelnice	23,6 ha
(GPS 49°47'1.409"N, 16°57'16.242"E)		
Mohelnice	Mohelnice	52,5 ha
(GPS 49°46'51.763"N, 16°57'15.529"E)		
Moravičany	Moravičany	41,4 ha
(GPS 49°45'54.669"N, 16°57'29.581"E)		

Jezera se nacházejí v dobývacích prostorech (na pracovištích) štěrkovny. Na přístupových cestách k revíru jsou umístěny přehledné situační mapy s vyznačenými úseky s povolením lovu, se zákazem lovu a s absolutním zákazem vstupu. V průběhu roku může dojít ke změně úseků v návaznosti na posun těžebních zařízení a jejich ukotvení. Úseky jsou vyznačeny v terénu. Do úseků označených zákazem vstupu je zakázáno vstupovat, nelze vstoupit ani za účelem průchodu k jiným částem revíru. Lovící jsou povinni dodržovat vyznačené zákazy vjezdu všech motorových vozidel.
Na celém revíru platí zákaz použití jakýchkoliv plavidel, pokud jejich provoz není povolen příslušným orgánem plavební správy.

Na revíru je chráněná rybí oblast „Za lípou“ – lov ryb zakázán – vyznačeno tabulemi. Vodní plocha o rozloze 1,69 ha na přítoku Újezdka v blízkosti jezera Moravičany není součástí revíru.
Jezera Moravičany a Mohelnice jsou součástí CHKO Litovelské Pomoraví. V celém prostoru revíru platí přísný zákaz táboření, přičemž setrvávání v přístřešcích i bez podlážky mimo denní dobu lovu je považováno za táboření. V prostoru CHKO platí ustanovení pro pohyb v CHKO, včetně zákazu vjezdu motorovými vozidly, rozdělávání ohňů, poškozování porostů a znečišťování prostředí.
K revíru patří potok Újezdka *(GPS Z: 49°46'12.454"N, 16°57'23.448"E, K: 49°45'46.405"N, 16°54'10.831"E)*.

471 054 MORAVA 21 – MO Zábřeh 17 km 17 ha
GPS Z: 49°48'24.706"N, 16°56'16.926"E, K: 49°54'32.796"N, 16°55'47.97"E
Od jezu elektrárny Háje až k ústí Desné v Sudkově, mimo Moravskou Sázavu a Vitošovský potok.
Všechny přítoky jsou CHRO – lov ryb zakázán.
Z důvodu pořádání MS Masters v lovu na mušku je úsek revíru od soutoku s Moravskou Sázavou po horní hranici revíru hájen od 18. 5. 2020 do 29. 5. 2020 včetně.

471 055 MORAVA 22 – MO Šumperk 10 km 15,5 ha
GPS Z: 49°54'32.832"N, 16°55'47.746"E, K: 49°56'32.188"N, 16°54'0.168"E
Od ústí Desné v Sudkově až k jezu mlýna u obce Chromeč mimo řeku Desnou včetně všech přítoků. Všechny přítoky jsou CHRO – lov ryb zakázán.

471 056 OLOMOUCKÉ ŠTĚRKOVNY 1 A – MO Olomouc 20,9 ha
Revír tvoří podrevíry – zatopená štěrkopískoviště, vodní plochy a odstavená ramena v povodí Moravy 18, mimo štěrkopískoviště mezi obcemi Náklo a Lhota.

2. Holice v k. ú. Holice 0,6 ha
   (GPS 49°33'54.261"N, 17°16'40.76"E)
3. Holice Holice 0,5 ha
   (GPS 49°33'53.522"N, 17°16'36.755"E)
7. Mrtvé rameno Holice 3,5 ha
   (GPS 49°33'55.812"N, 17°16'4.286"E)
8. Cajnerák Hodolany 0,6 ha
   (GPS 49°34'27.951"N, 17°15'53.674"E)
15. Onderkova Nemilany 3,0 ha
   (GPS 49°32'42.155"N, 17°16'4.955"E)

28. Najderkova Černovír 0,5 ha
(GPS 49°37'9.109"N, 17°14'55.46"E)
32. Fišerova Černovír 0,9 ha
(GPS 49°37'29.392"N, 17°15'2.813"E)
33. Hulíkova Černovír 3,0 ha
(GPS 49°37'29.392"N, 17°15'2.813"E)
36. Modrá Černovír 0,6 ha
(GPS 49°37'29.392"N, 17°15'2.813"E)
39. Neředínská Neředín 0,5 ha
(GPS 49°35'25.731"N, 17°13'2.899"E)
55. Hlušovická Hlušovice 3,1 ha
(GPS 49°38'13.213"N, 17°16'7.263"E)
60. Příkazská Příkazy 4,1 ha
(GPS 49°39'35.008"N, 17°10'1.878"E)

Osoba provádějící lov ryb je povinna zapsat do kolonky podrevíry v Přehledu o úlovcích i číslo podrevíru.
Podrevíry č. 28, 32, 33, 36 jsou součástí CHKO Litovelské Pomoraví.

471 057 MORAVA STARÁ 1 – MO Brodek u Přerova 9 km 17 ha
GPS Z: 49°28'22.61"N, 17°19'8.269"E, K: 49°31'47.438"N, 17°16'50.361"E
Od mlýna v Citově až k Blateckému mlýnu v k. ú. Grygov mimo Olešnici Přerovskou.
K revíru patří zatopená propadlina Krčmaň v k. ú. Krčmaň 9,0 ha
(GPS 49°31'5.522"N, 17°19'18.113"E)
Stanování a táboření u revíru povoleno s podmínkou vybavení tábořiště chemickým WC.

471 058 MORAVICE 1 – MO Opava 4 km 7,7 ha
GPS Z: 49°55'38.301"N, 17°56'44.973"E, K: 49°54'22.567"N, 17°54'29.65"E
Přítok Opavy – Odry. Od ústí do Opavy u Komárova až po nový splav nad Kylešovicemi.
K revíru patří náhony v povodí revíru a bývalé koupaliště v Kylešovicích *(GPS 49°54'25.506"N, 17°54'32.246"E)* u nového splavu – 0,7 ha.
Všechny přítoky jsou CHRO – lov ryb zakázán.

471 059 MORAVICE 3 A – MO Vítkov 20 ha
Revír tvoří nádrž Hrázka v k. ú. Podhradí 20,0 ha
(GPS Z: 49°48'27.654"N, 17°45'55.627"E, K: 49°48'49.165"N, 17°44'54.143"E)

471 061 MOŠTĚNKA 1 – MO Přerov 17 km 11 ha

GPS Z: 49°19'37.11"N, 17°23'9.41"E, K: 49°25'43.677"N, 17°30'45.513"E

Od ústí do Malé Bečvy po splav Beňov pod obcí Prusy.

K revíru patří nádrž Šišma v k. ú. Šišma 1,6 ha

(GPS 49°27'56.653"N, 17°34'59.817"E)

V obecném zájmu je zákaz vjezdu motorovými vozidly na hráz. Přístup k vodě povolen pouze od hráze. Lov z hráze je zakázán.

471 062 NEMILKA 1 A – MO Zábřeh na Moravě 21 ha

Revír tvoří:

Nádrž Nemilka v k. ú. Nemile 20 ha

(GPS 49°52'19.227"N, 16°50'13.661"E)

Tok potoka Nemilka 1 ha

Vlastní tok potoka Nemilka je CHRO – lov ryb zakázán. V obecném zájmu je lov ryb zakázán na obou březích nádrže do vzdálenosti 100 m od konce vzdutí – vyznačeno tabulemi.

Lov ryb povolen pouze s platnou místenkou. Místenku na 1 rok je možno zakoupit v MO ČRS Zábřeh, v MO ČRS Šumperk a v sekretariátu VÚS ČRS Ostrava. Lov bez platné místenky bude považován za lov bez povolenky.

471 063 ODRA 1 – MO Bohumín 14 km 52 ha

GPS Z: 49°56'56.061"N, 18°19'58.859"E, K: 49°52'18.028"N, 18°17'6.923"E

Od státní hranice v Kopytově až po silniční most v Hrušově včetně Bohumínské stružky *(GPS Z: 49°56'2.339"N, 18°21'3.617"E, K: 49°52'5.086"N, 18°20'45.398"E)* a Vrbické stružky *(GPS Z: 49°53'50.325"N, 18°19'13.355"E, K: 49°52'4.959"N, 18°20'45.289"E)* od ústí do Odry po rozdělovací objekt v Rychvaldu.

Součástí revíru je slepé rameno Odry *(GPS 49°55'45.262"N, 18°20'59.447"E)* propojené s Kališovým jezerem.

Ustanovení pro lov ryb v hraniční vodě platí pouze na toku Odry.

471 064 ODRA 1 A – MO Bohumín 100 ha

Revír tvoří štěrkopískoviště v k. ú. Vrbice Pudlov 100,0 ha

(GPS 49°53'27.346"N, 18°19'28.007"E)

Lov ryb je celoročně zakázán v úseku od mola u vjezdu do areálu štěrkovny směrem vpravo až 30 m za čerpací stanici vody.

471 065 ODRA 2 – MO Ostrava 12 km 30 ha

GPS Z: 49°52'17.775"N, 18°17'6.154"E, K: 49°48'31.218"N, 18°13'12.352"E

Od silničního mostu v Hrušově až po jez v Ostravě-Zábřehu – Pískové Doly.

K revíru nepatří přítoky: Ostravice, Opava a Porubka.
Parma obecná a ostroretka stěhovavá je na revíru hájena od 1. 1. do 15. 3. (§ 13 odst. 3 písm. i) zákona č. 99/2004 Sb., o rybářství).

471 066 ODRA 2 A – MO Ostrava **80 ha**

Revír tvoří podrevíry:

(Podrevír 1. zrušen.)

2. Nádrž pod čističkou v k. ú. Ostrava 0,5 ha
   (GPS 49°51'34.671"N, 18°15'3.187"E)
3. Nádrž pod Oderkou Ostrava 0,9 ha
   (GPS 49°51'31.560"N, 18°14'38.521"E)
4. Rameno u Bulhara Ostrava 0,3 ha
   (GPS 49°51'15.515"N, 18°13'48.346"E)
5. Tůně ve Svinově Ostrava 1,6 ha
   (GPS 49°48'32.926"N, 18°12'59.740"E)
6. Rezavka dolní Ostrava 2,0 ha
   (GPS 49°48'27.496"N, 18°13'2.848"E)
7. Rameno pod VŽ Ostrava 0,9 ha
   (GPS 49°48'33.395"N, 18°13'21.701"E)
8. Štěrkopískoviště Koblov 68,0 ha
   (GPS 49°53'49.816"N, 18°18'59.757"E)
9. Mžikovo jezero Koblov 2,0 ha
   (GPS 49°54'23.588"N, 18°19'13.359"E)
10. Rezavka horní Ostrava 3,8 ha
    (GPS 49°48'12.351"N, 18°12'53.967"E)

Osoba provádějící lov je povinna zapsat do kolonky podrevír v Přehledu o úlovcích i číslo podrevíru. Platí zákaz lovu z ostrůvků.
Na podrevíru č. 5 platí zákaz lovu ryb ve vyznačeném úseku.
Na podrevíru č. 8, v části U Bunkru je z důvodu likvidace vodního rostlinstva amur bílý celoročně hájen.
V době od 1. 5. do 30. 9. platí na podrevíru č. 8 zákaz lovu ryb na naturistické pláži POHODA v lokalitě Betony štěrkopískoviště Koblov – vyznačeno tabulemi.

471 067 ODRA 3 – MO Ostrava **13 km 15 ha**

GPS Z: 49°48'31.218"N, 18°13'12.352"E, K: 49°44'47.518"N, 18°10'15.366"E
Od jezu v Ostravě-Zábřehu – Pískové Doly až po ústí řeky Lubiny v Košatce nad Odrou. Přítok Polančice *(GPS Z: 49°46'0.042"N, 18°11'24.63"E,*

K: 49°47'0.86"N, 18°8'24.851"E) od lihovaru v Polance až k pramenům včetně přítoků je CHRO – lov ryb zakázán.
K revíru nepatří Lubina a Ondřejnice.
Platí vyhláška – chráněný přírodní výtvor Polanská niva – lovící jsou povinni tuto vyhlášku respektovat.

471 068 ODRA 3 A – MO Ostrava **7,5 ha**
Revír tvoří dále podrevíry:

1.	Rameno u VŽ	v k. ú. Ostrava	1,5 ha
	(GPS 49°48'25.176"N, 18°13'28.454"E)		
2.	Výškovické tůně	Ostrava	3,0 ha
	(GPS 49°47'24.144"N, 18°13'6.237"E)		
3.	Polanecká tůň 1–3	Polanka nad Odrou	3,0 ha
	(GPS 49°45'17.094"N, 18°10'51.599"E)		

Platí vyhláška chráněný přírodní výtvor Polanská niva – lovící jsou povinni tuto vyhlášku respektovat.

471 069 ODRA 4 – MO Jistebník **6 km 9 ha**
GPS Z: 49°44'47.487"N, 18°10'15.289"E, K: 49°43'23.06"N, 18°7'49.825"E
Od ústí Lubiny v Košatce nad Odrou až po most v Petřvaldíku.
K revíru nepatří Bílovka. Celý revír je součástí CHKO Poodří.

471 070 ODRA 4 A – MO Jistebník **4,25 ha**
Revír tvoří:

	Bergrovo jezero	v k. ú. Jistebník	1,5 ha
	(GPS 49°44'26.385"N, 18°9'34.206"E)		
	Tůmovo jezero	Košatka nad Odrou	1,0 ha
	(GPS 49°44'31.257"N, 18°9'43.768"E)		
	Rameno u Tůmova jezera	Košatka nad Odrou	1,5 ha
	(GPS 49°44'34.315"N, 18°9'51.264"E)		
	Gelnarovo jezero	Petřvaldík	0,25 ha
	(GPS 49°43'12.739"N, 18°7'12.844"E)		

Celý revír je součástí CHKO Poodří.

471 071 ODRA 5 – MO Studénka **21 km 23 ha**
GPS Z: 49°43'22.911"N, 18°7'49.941"E, K: 49°39'56.899"N, 17°59'32.684"E
Od mostu v Petřvaldíku až k ústí Jičínky do Odry Na Valše.
Jičínka, Sedlnička a Husí potok do revíru nepatří.
Tento revír je součástí CHKO Poodří.

471 072 ODRA 5 A – MO Studénka, MO Bartošovice 8 ha
Revír tvoří podrevíry:
1. Závlahová nádrž Bartošovice (MO Bartošovice)
v k. ú. Bartošovice 3,5 ha
Na revíru je vyznačeno místo vhodné pro handicapované rybáře (viz www.rybsvaz.cz, odkaz Rybářské revíry). Lov z hráze zakázán.
2. mrtvá ramena: Slaňáky,
Koňské a Důlské v k. ú. Studénka 1,5 ha
(GPS 49°42'39.203"N, 18°5'29.603"E)
(GPS 49°42'44.383"N, 18°5'46.04"E)
(GPS 49°42'42.41"N, 18°6'0.162"E)
Lesní jezero Studénka 3,0 ha
(GPS 49°43'8.109"N, 18°7'2.905"E)
Mrtvá ramena jsou součástí CHKO Poodří.
Závlahová nádrž v r. 2020 v rekonstrukci.

471 073 ODRA 6 – MO Nový Jičín 16 km 16 ha
GPS Z: 49°39'56.938"N, 17°59'32.461"E, K: 49°37'27.371"N, 17°54'34.776"E
Od ústí Jičínky na Valše po jez v Mankovicích včetně náhonů v povodí toku. Přítoky Jičínka a Luha k revíru nepatří, ostatní přítoky jsou CHRO – lov ryb zakázán. U rybího přechodu na jezu na Odře v Bernarticích n. O. platí zákaz rybolovu 50 m nad a 50 m pod rybím přechodem – vyznačeno tabulemi.
K revíru nepatří nádrž Kletné v k. ú. Suchdol nad Odrou.
V části Mlýnského náhonu v k. ú. Bernartice n. O. od výtoku z Odry v délce 300 m platí zákaz lovu ryb a zákaz vstupu na soukromý pozemek – vyznačeno tabulemi.
Na úseku Mlýnského náhonu v k. ú. Jeseník n. O. v areálu RZ MO Nový Jičín platí zákaz rybolovu – vyznačeno tabulemi.

471 074 ODRA 6 A – MO Nový Jičín 1,5 ha
Revír tvoří nádrž Kletné v k. ú. Suchdol nad Odrou 1,5 ha
(GPS 49°39'58.589"N, 17°54'30.54"E)

471 075 ODRA 7 – MO Vítkov 8 km 11 ha
GPS Z: 49°37'27.439"N, 17°54'34.631"E, K: 49°41'2.198"N, 17°48'4.232"E
Od jezu v Mankovicích až po jez u pily v k. ú. Loučka včetně přítoků.
K revíru patří nádrž Vítovka v k. ú. Jakubčovice 1,5 ha
(GPS 49°41'38.011"N, 17°49'42.037"E)
Všechny přítoky jsou CHRO – lov ryb zakázán. Tok Odry je podrevír č. 1,

nádrž Vítovka je podrevír č. 2. Lovící jsou povinni zaznamenat do přehledu o úlovcích a o docházce k povolence číslo podrevíru.

471 076 OLEŠNÁ 1 – MO Paskov 5 km 4 ha

GPS Z: 49°44'41.176"N, 18°17'44.934"E, K: 49°42'9.458"N, 18°18'7.366"E

Přítok Ostravice – Odry. Od soutoku s Ostravicí až po most železniční vlečky Biocel Paskov. K revíru patří potok Lesní (Oprechtický) od soutoku s potokem Štičí až k pramenům a všechny strouhy a náhony v povodí revíru Olešná 1. Potok Lesní a všechny strouhy a náhony jsou CHRO – lov ryb zakázán.

471 077 OLEŠNÁ 2 A – MO Frýdek-Místek 74,5 ha

Revír tvoří nádrž Olešná v k. ú. Frýdek-Místek 74,5 ha

(GPS 49°39'58.473"N, 18°19'1.716"E)

Od tělesa hráze nádrže až k tabulím na přítoku nádrže, označujícím konec revíru.

Součástí revíru je biologický rybník Řehánek v k. ú. Místek, 0,5 ha.

Na pravém a levém břehu nádrže od betonového mostu až k tabulím je chráněná rybí oblast – lov ryb zakázán. Na levém břehu – v přístavišti jachetního oddílu TJ Sokol Pálkovice – vyznačeno tabulemi – od 1. 5. do 15. 9. od 8.00 do 19.00 hodin lov ryb zakázán. Na pravém břehu nádrže – od restaurace Stará rybárna včetně půjčovny loděk – lov ryb zakázán – vyznačeno tabulemi.

471 078 OLEŠNICE PŘEROVSKÁ 1 – MO Brodek u Přerova 12 km 6 ha

GPS Z: 49°28'57.243"N, 17°18'49.053"E, K: 49°30'59.912"N, 17°25'21.586"E

Přítok Staré Moravy – Moravy. Od vtoku do Staré Moravy až k jezu v Penčicích.

K revíru patří nádrž Altýř v k. ú. Kokory 0,3 ha

(GPS 49°29'53.28"N, 17°22'37.638"E)

471 079 OLŠE 1 – MO Bohumín 8 km 19 ha

GPS Z: 49°56'56.561"N, 18°20'0.048"E, K: 49°54'41.78"N, 18°28'39.384"E

Přítok Odry. Od státní hranice u Kopytova až k ústí řeky Petrůvky u Závady mimo řeku Petrůvku.

V celém revíru platí ustanovení pro lov ryb v hraniční vodě.

471 081 OLŠE 2 – MO Karviná 13 km 30 ha

GPS Z: 49°54'41.746"N, 18°28'39.457"E, K: 49°50'26.188"N, 18°33'24.296"E

Přítok Odry. Od ústí řeky Petrůvky po jez nad silnicí Karviná – Český Těšín mimo Petrůvku a Stonávku.

471 082 OLŠE 2 A – MO Karviná **2 ha**
Revír tvoří slepé rameno Olšák v k. ú. Koukolná 2,0 ha
(GPS 49°53'32.432"N, 18°29'15.581"E)
Platí zákaz příjezdu a parkování motorových vozidel ve vzdálenosti do 20 m od vodní hladiny.

471 083 OLŠE 3 – MO Karviná **9 km 17 ha**
GPS Z: 49°50'25.952"N, 18°33'25.656"E, K: 49°48'28.277"N, 18°35'0.246"E
Přítok Odry. Od jezu nad silnicí Karviná – Český Těšín až k jezu v Podoboře.
V celém revíru platí ustanovení pro lov ryb v hraniční vodě.

471 084 OLŠE 3 A – MO Karviná **65 ha**
Revír tvoří podrevíry:

1. Nádrž Větrov v k. ú. Petrovice-Závada 52,0 ha
   (GPS 49°53'5.86"N, 18°29'46.599"E)

Na nádrži Větrov je zakázáno stání motorových vozidel na všech příjezdových cestách a hrázích. K odstavení a parkování vozidel slouží zpevněná plocha za železničním podjezdem účelové komunikace spojující hlavní hráz nádrže se silnicí Závada–Petrovice. Zvláštní výjimky jsou vydávány příslušnými orgány pouze na betonovou komunikaci, tvořící západní hráz nádrže, osazenou dopravní značkou B11.
Dále je zakázáno:
– jakékoliv znečišťování okolí nádrže,
– jízda motorovými vozidly po hrázích,
– lov z dělící východní hráze (mezi Větrovem a Čerpákem),
– vstup do vody za účelem vnadění a nahazování nástrah, označování lovného místa jakýmkoliv způsobem,
– používání jakýchkoliv plavidel.

Vstup na hráze nádrže je povolen 1 hodinu před stanovenou denní dobou lovu. Po ukončení lovu nutno hráz nádrže opustit do 30 minut. Dle rozhodnutí MZe platí na podrevíru č. 1 výjimka z denní doby lovu v době od 16. 6. do 31. 8. 2020 a 2021 od 0.00 hod. do 4.00 hod.

2. Park Boženy Němcové Karviná-Fryštát 12,0 ha
   (GPS 49°51'24.293"N, 18°33'53.879"E)

Lov ryb na nově vzniklém ostrově je povolen v úseku od nového můstku po rybářský srub v souladu s návštěvním řádem „areálu lodiček“, a to takto: od 1. 5. do 30. 9. od 7.00 do 22.00 hod., od 1. 10. do 30. 4. v době od 7.00 do 19.00 hod. Vstup mimo uvedenou dobu je zakázán a monitorován městskou policii MMK. V kanálu, oddělujícím území parku a areál loděnice (ostrov), je

rybolov zakázán – vyznačeno tabulemi. Lov od srubu po loděnici je povolen pouze při akcích mladých rybářů, soutěžích a organizovaném tréninku LRU.

3. Pískovna Karviná-Ráj 1,0 ha
   (GPS 49°51'2.43"N, 18°31'53.91"E)

471 085 OLŠE 4 – MO Český Těšín 8 km 12 ha

GPS Z: 49°48'28.211"N, 18°35'0.291"E, K: 49°42'57.299"N, 18°37'43.798"E

Přítok Odry. Od jezu v Podoboře až po železniční most tratě Bohumín – Košice u Ropice. Potok Řeka (Ropice) k revíru nepatří. Veškeré přítoky jsou CHRO – lov ryb zakázán. **Platí ustanovení pro lov ryb v hraniční vodě.**

471 086 OLŠE 4 A – MO Český Těšín 12,5 ha

Revír tvoří podrevíry – nádrže:

1. Hrabina v k. ú. Český Těšín 9,0 ha
   (GPS 49°44'50.878"N, 18°36'17.754"E)
2. Svibice Svibice 3,5 ha
   horní *(GPS 49°43'33.665"N, 18°37'28.575"E)*
   a dolní *(GPS 49°43'39.422"N, 18°37'28.579"E)*

Na nádrži Svibice horní a dolní se lovící mohou zdržovat nanejvýš 1 hodinu před a 1 hodinu po stanovené době lovu.

471 087 OLŠE 5 – MO Třinec 10 km 7 ha

GPS Z: 49°42'56.727"N, 18°37'43.955"E, K: 49°41'4.012"N, 18°39'6.612"E

Přítok Odry. Od železničního mostu tratě Bohumín – Košice u Ropice až k silničnímu mostu u restaurace Zobava v Třinci VI. Úsek toku v délce 3,8 km od silničního mostu na válcovnu C v Konské (začátek areálu TŽ) po silniční most u hlavní brány pro vstup do TŽ je CHRO – lov ryb zakázán.
Všechny přítoky jsou CHRO – lov ryb zakázán.

471 088 ONDŘEJNICE 1 – MO Stará Ves n. O. 3,0 km 2,5 ha

GPS Z: 49°45'12.616"N, 18°10'48.083"E, K: 49°43'46.307"N, 18°11'6.395"E.

Přítok Odry. Od ústí do Odry až po silniční most č. 4787-121 na státní silnici č. III/4787 ve Staré Vsi nad Ondřejnicí.
Jarkovský potok je CHRO – lov ryb zakázán.

471 089 ONDŘEJNICE 1 A – MO Stará Ves n. O. 10,5 ha

Revír tvoří podrevíry:

1. Tůň Stará Ondřejnice – Slepé rameno v k. ú. Ostrava-Proskovice 0,5 ha
   (GPS 49°44'32.603"N, 18°11'8.419"E)

2. Nádrž Košice (Stařič) Chlebovice 4,0 ha
(GPS 49°40'3.899"N, 18°15'24.083"E)
3. Nádrž č. 1 (Koupaliště) Brušperk 4,0 ha
(GPS 49°42'19.095"N, 18°13'58.452"E)
4. Nádrž č. 3 (Dolní – „Nudla“) Brušperk 2,0 ha
(GPS 49°42'18.06"N, 18°13'39.556"E)

Osoba provádějící lov je povinna zapsat do kolonky podrevír v Přehledu o úlovcích i číslo podrevíru.
Na všech nádržích platí zákaz lovu ryb z hrází. Na přední části podrevíru č. 3 (Koupaliště) – vyznačeno tabulemi – je od 15. 6. do 31. 8. v době od 8.00 do 20.00 hod. lov ryb zakázán.

471 090 OPAVA 1 – MO Ostrava 21 ha 10 km
GPS Z: 49°50'0.944"N, 18°13'16.4"E, K: 49°53'11.414"N, 18°10'0.377"E
Přítok Odry. Od ústí do Odry v Ostravě až k jezu u štěrkoviště Hlučín. Přítok Plesenský je CHRO – lov ryb zakázán.

471 091 OPAVA 2 – MO Hlučín 17 km 30 ha
GPS Z: 49°53'11.465"N, 18°10'0.28"E, K: 49°54'25.72"N, 18°4'3.15"E
Přítok Odry. Od jezu u štěrkovny Hlučín až po jez ve Smolkově včetně náhonů v povodí revíru v k. ú. Dolní Benešov, Smolkov a Chabičov.
(GPS Z: 49°54'26.894"N, 18°4'2.221"E, K: 49°54'13.885"N, 18°7'31.477"E)
(GPS Z: 49°54'16.091"N, 18°6'49.849"E, K: 49°54'18.849"N, 18°5'33.478"E)
K revíru patří přítoky Štěpánka, Opusta, Mlýnská strouha, Hrabiňka a výtok z rybníka Nezmar po zaústění do Mlýnské strouhy a výtok z revíru 471 191 Opava 2 C.
Přítok Hrabiňka je CHRO – lov ryb zakázán. Na Mlýnské strouze v k. ú. D. Benešov je lov ryb zakázán ze břehu mezi náhonem a rybníkem Nezmar – vyznačeno tabulemi. Na toku Opusty je lov ryb zakázán ze břehů mezi Opustou a rybníkem Přehyně – vyznačeno tabulemi. V části revíru – výtok z rybníka Nezmar po zaústění do Mlýnské strouhy – vyznačeno tabulemi – je lov ryb zakázán od 1. 10. do 31. 12.
Rybník Nezmar a štěrkopískovna v k. ú. D. Benešov k revíru nepatří.

471 092 OPAVA 2 A – MO Hlučín 135 ha
Revír tvoří propadlina po těžbě zemin v k. ú. Hlučín 135,0 ha
(GPS 49°53'28.963"N, 18°10'40.179"E)
Celoroční zákaz lovu ryb platí v oploceném objektu sportovně rekreačního areálu, 50 m na každou stranu u vypouštěcích objektů – vyznačeno tabulemi.

Ostrov je chráněnou oblastí vodního ptactva – lov ryb zakázán. Parkování vozidel je povolen minimálně 10 m od břehové hrany revíru a je přísný zákaz parkování na travnatých plochách, příjezd automobily k vodní ploše povolen pouze po zpevněných cestách. Na revíru je zakázáno označování lovných a krmných míst bójkami, zakázáno z důvodu rekreačního statutu vodní plochy. Při měření a fotografování ryb je nutno použít navlhčenou podložku.
Na revíru je zakázáno stanování a umisťování obytných přívěsů, karavanů apod. Lovící, který bude pro přespání používat přístřešek nebo bivak, je povinen mít v místě pobytu chemické WC, a to z důvodu udržení čistoty okolí. Každý lovící může mít pouze jeden bivak (přístřešek) a bude zabírat max. 3 metry břehové hrany. Po ukončení lovu bude neprodleně bivak (přístřešek) odstraněn.
V souvislosti s likvidací vodních rostlin na revíru platí do odvolání tato ustanovení:

1. Amur bílý a candát obecný jsou celoročně hájeni, ulovené ryby musí být šetrně vráceny do vody.
2. Lov dravých ryb je povolen pouze přívlačí na umělé nástrahy, lov na živou a mrtvou rybku je zakázán.
3. Úlovek štiky obecné je omezen na 1 ks na docházku a den.
4. Zákaz vnadění jakýmkoliv způsobem platí v době od 1. 5. do 30. 9. roku.

V ostatních měsících roku je vnadění povoleno pouze krmítkem, které je nedílnou součástí udice.

471 093 OPAVA 3 – MO Kravaře 10 km 24 ha

GPS Z: 49°54'25.738"N, 18°4'3.05"E, K: 49°55'7.406"N, 17°59'21.717"E
Přítok Odry. Od jezu ve Smolkově až po jez ve Štítině.
Přítoky Sedlinka a Ohrozimka jsou CHRO – lov ryb zakázán.

471 094 OPAVA 3 A – MO Kravaře 5 ha

Revír tvoří jezera a vodní plochy:

Kouty v k. ú.	Kravaře	0,9 ha
(GPS 49°55'17.159"N, 18°2'50.996"E)		
Olšinky	Kravaře	1,0 ha
(GPS 49°55'11.186"N, 18°2'43.547"E)		
Zábřeh	Zábřeh	1,0 ha
(GPS 49°55'9.093"N, 18°4'34.32"E)		
Kravaře	Kravaře	1,0 ha
(GPS 49°55'31.034"N, 17°59'54.834"E)		
Štěrkovna Smolkov	Smolkov	0,8 ha
(GPS 49°54'25.855"N, 18°4'24.321"E)		

Náhon Smolkov Smolkov 0,3 ha
(GPS Z: 49°54'23.451"N, 18°3'54.631"E, K: 49°54'15.102"N, 18°4'42.04"E)

471 095 OPAVA 4 – MO Opava 13 km 24 ha
GPS Z: 49°55'7.377"N, 17°59'21.59"E, K: 49°58'0.559"N, 17°52'39.954"E
Přítok Odry. Od jezu ve Štítině až po jez v Palhanci včetně přítoků mimo Moravici.
Všechny přítoky jsou CHRO – lov ryb zakázán.

471 096 OPAVA 4 A – MO Opava 6 ha
Revír tvoří zatopený sádrovcový důl v k. ú. Kateřinky 6,0 ha
(GPS 49°57'13.771"N, 17°53'39.732"E)
Na revíru platí zákaz vnadění od 15. 6. do 15. 8. (včetně).

471 097 OPAVA 5 – MO Opava 13 km 11 ha
GPS Z: 49°58'0.625"N, 17°52'39.908"E, K: 50°1'9.083"N, 17°47'12.825"E
Přítok Odry. Od jezu v Palhanci po silniční most ve Skrochovicích, mimo přítok Herlička.
K revíru patří nádrž Holasovice v k. ú. Holasovice 1,0 ha
(GPS 50°0'26.637"N, 17°48'9.501"E)
Při lovu ryb na nádrži je nutno do kolonky podrevír vyznačit „N".
V celém revíru platí ustanovení pro lov ryb v hraniční vodě.

471 098 OPAVA 6 – MO Krnov 12,0 km 13 ha
GPS Z: 50°1'9.198"N, 17°47'12.756"E, K: 50°5'0.723"N, 17°44'10.98"E
Přítok Odry. Od silničního mostu ve Skrochovicích až po soutok s Opavicí v Krnově. K revíru patří všechna slepá ramena podél toku. Všechny přítoky mimo Čižinu jsou CHRO – lov ryb zakázán.
V celém revíru platí ustanovení pro lov ryb v hraniční vodě.

471 099 OPAVA 6 A – MO Krnov 2,2 ha
Revír tvoří níže uvedené podrevíry:
1. Lichnov v k. ú. Lichnov 0,8 ha
   (GPS 50°1'24.875"N, 17°38'21.114"E)
2. Chomýž Krnov – Krásné Loučky 1,4 ha
   (GPS 50°6'28.078"N, 17°38'45.419"E)

Osoba provádějící lov je povinna zapsat do kolonky podrevír v přehledu o úlovcích i číslo podrevíru.

471 100 OPAVICE 1 A – MO Krnov **4 ha**

Revír tvoří nádrž Celňák v k. ú. Město Albrechtice 4,0 ha
(GPS 50°9'45.735"N, 17°35'30.854"E)
V chovném úseku je lov ryb zakázán – vyznačeno tabulemi.

471 101 ORLOVSKÝ POTOK 1 A – MO Orlová **10 km 44 ha**

GPS Z: 49°52'4.939"N, 18°20'45.413"E, K: 49°50'56.724"N, 18°25'32.45"E
Revír tvoří Stružka (Orlovský potok) od rozdělovacího objektu v Rychvaldu (jez) ř. km 4,310 po výtok z propadliny Liberďok, včetně Petřvaldské a Lazecké stružky se všemi přítoky, a níže uvedené podrevíry – propadliny po těžbě zemin v povodí uvedených toků:

1. Kozí Becirk v k. ú. Orlová-Lazy 7,29 ha
   (GPS 49°49'49.166"N, 18°25'42.13"E)
2. Panščok, Ignaščok Orlová-Lazy 2,0 ha
   (GPS 49°49'40.057"N, 18°26'37.212"E)
3. Liberďok Orlová-Lazy 10,24 ha
   (GPS 49°50'17.594"N, 18°26'47.355"E)
4. Vítkovy stavy Orlová-Lazy 16,46 ha
   (GPS 49°50'9.548"N, 18°27'17.705"E)
5. Stará cihelna Doubrava 2,0 ha
   (GPS 49°51'29.379"N, 18°27'22.877"E)
6. Vichřok Doubrava 1,0 ha
   (GPS 49°51'10.371"N, 18°27'53.067"E)

Na podrevíru č. 1 platí zákaz rybolovu ve vymezeném úseku – vyznačeno tabulemi.
Osoba provádějící lov je povinna zapsat do kolonky podrevír v přehledu o úlovcích i číslo podrevíru. Znečišťování okolí revíru jakýmkoliv způsobem je zakázáno.

471 102 OSKAVA 1 – MO Olomouc **8 km 3 ha**

GPS Z: 49°37'55.514"N, 17°14'45.12"E, K: 49°41'30.331"N, 17°12'38.388"E
Přítok Moravy. Od vtoku do Moravy v Chomoutově až k jezu pod silničním mostem Krnov–Štěpánov. K revíru patří potok Říčí *(GPS Z: 49°40'40.927"N, 17°14'7.051"E, K: 49°44'56.403"N, 17°12'7.196"E)*. Úsek od vtoku do Moravy po křížení se železniční tratí Olomouc–Štěpánov je součástí CHKO Litovelské Pomoraví.

471 103 OSKAVA 2 – MO Šternberk 5,5 km 4,4 ha

GPS Z: 49°41'30.447"N, 17°12'38.269"E, K: 49°43'18.346"N, 17°9'29.735"E

Přítok Moravy. Od jezu pod silničním mostem Krnov–Štěpánov až k jezu mlýna v Přovicích včetně přítoků a potoka Tepička *(GPS Z: 49°42'31.835"N, 17°11'30.819"E, K: 49°47'5.397"N, 17°11'40.259"E)* od vtoku do Oskavy až k jezu v Haukovicích. Přítok Zlatá Kačena (Zlatý) je CHRO – lov ryb zakázán.

471 104 OSKAVA 2 A – MO Šternberk 6,1 ha

Revír tvoří nádrže:

Delta	v k. ú. Šternberk	1,0 ha
(GPS 49°43'11.019"N, 17°16'41.579"E)		
Návesní rybník	Újezd	0,5 ha
(GPS 49°46'2.103"N, 17°11'48.775"E)		
Paseka	Paseka	0,7 ha
(GPS 49°47'29.176"N, 17°12'40.661"E)		
Štarnov u zastávky (nádrže 1–9)	Štarnov	3,9 ha
(GPS 49°41'15.143"N, 17°17'9.728"E)		

Chovné nádrže jsou vyznačeny tabulemi – lov ryb zakázán. K revíru nepatří retenční nádrž v k. ú. Újezd Rybníček, ležící pod obcí – chovná nádrž – lov ryb zakázán. Nádrž Paseka je soukromým pozemkem. Zákaz vstupu a lovu ze břehu od přilehlého zahradnictví – vyznačeno tabulemi. Zákaz vstupu osob, které nejsou držiteli platné povolenky. Počet lovících omezen na 15 osob denně. Na nádrži Štarnov platí zákaz lovu od železniční tratě a zákaz parkování motorových vozidel a motocyklů na hrázi nádrže.

471 105 OSKAVA 3 – MO Uničov 20 km 8 ha

GPS Z: 49°43'18.465"N, 17°9'29.441"E, K: 49°49'6.489"N, 17°6'35.553"E

Přítok Moravy. Od jezu mlýna v obci Přovice po starou výpusť u Šumvaldského rybníka včetně všech přítoků. K revíru patří všechny náhony v povodí revíru.

471 106 OSKAVA 3 A – MO Uničov 5,6 ha

Revír tvoří podrevíry:

1. Retenční nádrž	v k. ú. Uničov	2,6 ha
(GPS 49°47'9.119"N, 17°7'38.686"E)		
2. Pískoviště	Želechovice	3,0 ha
(GPS 49°45'1.08"N, 17°8'10.891"E)		

Osoba provádějící lov je povinna zapsat do kolonky podrevír v Přehledu o úlovcích i číslo podrevíru.

471 107 OSOBLAHA 1 – MO Krnov 12 km 12,7 ha

GPS Z: 50°17'56.621"N, 17°45'7.613"E, K: 50°14'7.001"N, 17°41'3.516"E

Přítok Odry. Od státní hranice u Studnice až po silniční most v Dolních Povelicích včetně přítoků Lužná, Pomezní, Povelický, Lesní, Karlovický. Ostatní přítoky a nádrže v k. ú. Liptáň jsou chovné – lov ryb zakázán.

Revír tvoří níže uvedené podrevíry:

1. Vlastní tok Osoblahy 9,2 ha
2. Nádrž Horní Povelice v k. ú. Horní Povelice 1,0 ha
   (GPS 50°13'21.218"N, 17°39'5.494"E)
3. Nádrž Slezské Rudoltice Slezské Rudoltice 0,3 ha
   (GPS 50°12'22.294"N, 17°41'24.582"E)
4. Nádrž Ostrá Hora Bohušov 1,7 ha
   (GPS 50°14'1.786"N, 17°43'24.02"E)
5. Nádrž Damašek Třemešná 0,5 ha
   (GPS 50°13'10.591"N, 17°33'51.007"E)

Osoba provádějící lov je povinna zapsat do kolonky podrevír v Přehledu o úlovcích i číslo podrevíru.

471 108 OSTRAVICE 1 – MO Ostrava 8 km 25 ha

GPS Z: 49°52'8.367"N, 18°16'48.427"E, K: 49°48'9.636"N, 18°16'56.843"E

Přítok Odry. Od ústí do Odry v Ostravě-Hrušově až po jez nad ulicí Rudnou v Ostravě-Kunčicích.

Potok Hrabovský se všemi přítoky je CHRO – lov ryb zakázán.

Celý revír je v režimu CHYŤ A PUSŤ.

471 109 OSTRAVICE 1 A – MO Ostrava 3,5 ha

Revír tvoří nádrže Bučina v k. ú. Radvanice 3,5 ha

– spodní *(GPS 49°48'34.347"N, 18°21'0.54"E)*
– střední *(GPS 49°48'28.777"N, 18°21'8.075"E)*
– horní *(GPS 49°48'27.693"N, 18°21'7.212"E)*

Na horní nádrži platí zákaz lovu ryb ve vyznačeném úseku – vyznačeno tabulemi.

471 111 OSTRAVICE 2 A – MO Paskov 12,5 ha

Revír tvoří nádrže – podrevíry:

Kuboň 1 v k. ú. Paskov 8,06 ha
(GPS 49°44'18.65"N, 18°17'11.047"E)
Kuboň 2 Paskov 4,44 ha
(GPS 49°44'30.225"N, 18°17'6.607"E)

Na nádrži Kuboň 2 je povolen pouze lov dravců v době od 16. 6. do 31. 12.
Lov povolen výhradně na umělé nástrahy přívlačí.
Počet docházek omezen na 2 týdně, úlovek štiky omezen na 1 ks na docházku a den.
Osoba provádějící lov je povinna zapsat do kolonky podrevír v Přehledu o úlovcích i číslo podrevíru.
Zákaz lovu z dělicí hráze na nádrži Kuboň 1.
Zákaz vjezdu motorovými vozidly na hráze nádrží.

471 112 PALAČOV 1 A – MO Nový Jičín **1,2 ha**
Revír tvoří nádrž Palačov v k. ú. Starý Jičín 1,2 ha
(GPS 49°33'2.944"N, 17°55'43.363"E)

471 114 PETRŮVKA 1 – MO Karviná **14 km 9 ha**
GPS Z: 49°54'42.081"N, 18°28'40.158"E, K: 49°53'22.01"N, 18°34'25.031"E
Přítok Olše – Odry. Od ústí do Olše v Závadě až ke státní hranici v Dolních Marklovicích.
V celém revíru platí ustanovení pro lov ryb v hraniční vodě.

471 115 PETRŮVKA 1 A – MO Karviná **4,8 ha**
Revír tvoří podrevíry v k. ú. Petrovice-Prstná 4,8 ha
č. 1 Petr 1 *(GPS 49°54'46.402"N, 18°33'30.833"E)* 0,9 ha
č. 2 Petr 2 *(GPS 49°54'50.408"N, 18°33'34.602"E)* 1,5 ha
č. 3 Petr 3 *(GPS 49°54'50.479"N, 18°33'38.093"E)* 0,8 ha
č. 4 Petr 4 *(GPS 49°54'55.56"N, 18°33'50.318"E)* 1,6 ha
Lov ryb z dělicí hráze (cesta) mezi nádržemi 2 a 3 je zakázán. Stání vozidel je povoleno na místech k tomu určených.
Osoba provádějící lov je povinna zapsat do kolonky podrevír v Přehledu o úlovcích i číslo podrevíru.
Rozhodnutím KÚ Ostrava č. j. MSK12311/2008/ZPZ ze dne 30. 1. 2008 (výjimka k lovu ryb pod ledem) je na celém revíru povolen lov ryb pod ledem (na dírkách) za těchto podmínek:
– lovící je povinen si zakoupit k povolence místenku,
– lov ryb pod ledem povolen pouze při úplném zamrznutí vodní hladiny,
– k lovu smí být použita pouze jedna udice,
– je povoleno použít i pilkrování (lov na marmyšku),
– maximální průměr otvoru v ledu je 25 cm,
– minimální vzdálenost lovících od sebe je 5 m,
– lov ryb provádí lovící na vlastní zodpovědnost.

471 116 PODĚBRADY 1 A – MO Olomouc 28 ha

Revír tvoří nádrž Poděbrady v k. ú. Horka nad Moravou 28,0 ha
(GPS 49°37'21.891"N, 17°13'35.131"E)
Celý revír je součástí CHKO Litovelské Pomoraví.
Hájení po vysazení ryb je v kompetenci hospodáře. Po vysazení kapra bude revír označen zákazem rybolovu kaprovitých ryb max. 14 dnů.
Zákaz lovu ryb ve vyznačeném úseku rekreačních zón:
– od restaurace až po konec pláže na ostrově,
– z východního břehu druhého jezera směrem k obci Chomoutov
v termínu 1. 6. do 31. 8. od 8.00 do 20.00 hod.
Zavážení návnad a nástrah na revíru povoleno. Nejmenší lovná míra amura je 60 cm.
Rybář je povinen mít při lovu vyprošťovač háčků, míru pro zjištění délky ryb, podběrák, a podložku pro šetrné zacházení s ulovenou rybou. Na revíru platí BPVRP pro revíry ve společném hospodaření VÚS ČRS Ostrava.
Na revíru je vyznačeno místo vhodné pro lov handicapovaných rybářů (viz www.rybsvaz.cz, odkaz Rybářské revíry).

471 118 PORUBKA 1 – MO Ostrava 18 km 3 ha

GPS Z: 49°48'58.16"N, 18°13'1.215"E, K: 49°49'31.971"N, 18°8'41.949"E
Přítok Odry. Od ústí do Odry v k. ú. Ostrava-Svinov až k pramenům.
Od koupaliště ve Vřesině až k pramenům je Porubka včetně přítoků CHRO – lov ryb zakázán.

471 119 PRUDNÍK 1 – MO Krnov 2,5 km 3,3 ha

GPS Z: 50°17'54.176"N, 17°44'48.437"E, K: 50°18'20.085"N, 17°41'13.745"E
Přítok Osoblahy – Odry. Od ústí do Osoblahy u Studnice až po státní hranici u Slezských Pavlovic včetně všech přítoků.
Revír tvoří níže uvedené podrevíry:

1. Vlastní tok Prudníku 2,0 ha
4. Nádrž Vrbina v k. ú. Vrbina 0,5 ha
   (GPS 50°17'39.97"N, 17°41'34.017"E)

Osoba provádějící lov je povinna zapsat do kolonky podrevír v Přehledu o úlovcích i číslo podrevíru.
V celém revíru platí ustanovení pro lov ryb v hraniční vodě.

471 120 PRUDNÍK 2 A – MO Zlaté Hory 5 ha

Revír tvoří nádrž U Selského lesa v k. ú. Zlaté Hory 5,0 ha
(GPS 50°16'50.784"N, 17°22'55.59"E)

471 121 SÁZAVA MORAVSKÁ 1 – MO Zábřeh na Moravě 8 km 14 ha

GPS Z: 49°51'4.424"N, 16°55'23.113"E, K: 49°52'4.316"N, 16°50'43.205"E
Přítok Moravy. Od ústí do Moravy pod Zábřehem až po jez v obci Lupěné. Pravostranný náhon od jezu nad obcí Zvole je CHRO – lov ryb zakázán.

471 122 SÁZAVA MORAVSKÁ 1 A – MO Zábřeh na Moravě 6 ha

Revír tvoří nádrž Oborník v k. ú. Zábřeh 6,0 ha
(GPS 49°52'34.301"N, 16°52'36.678"E)
V obecném zájmu je zákaz lovu ryb na nádrži Oborník ze břehu kolem železniční tratě. Součástí revíru je odkalovací nádrž. Chovné rybníky 1–3 k revíru nepatří.
Přítok rybníka, tzv. Mlýnský náhon, je CHRO – lov ryb zakázán v celé délce náhonu. Platí zákaz bivakování a stanování a pobytu lovících mimo stanovenou dobu lovu.

471 123 SÁZAVA MORAVSKÁ 2 – MO Zábřeh na Moravě 6 km 6 ha

GPS Z: 49°51'55.2"N, 16°44'46.871"E, K: 49°51'3.797"N, 16°41'46.778"E
Přítok Moravy. Od mostu silnice Hynčina–Hoštejn po bývalý jez u železničního mostu v Krasíkově včetně všech přítoků. Všechny přítoky jsou CHRO – lov ryb zakázán.

471 124 SEDLINKA 1 A – MO Opava 8,5 ha

Revír tvoří nádrž v k. ú. Nové Sedlice 8,5 ha
(GPS 49°53'36.22"N, 17°59'39.941"E)
Potok Sedlinka nad i pod nádrží je CHRO – lov ryb zakázán.
Zákaz lovu ryb z tělesa hráze nádrže. Nádrž v r. 2020 v rekonstrukci.

471 125 SEDLNIČKA 1 A – MO Příbor 7 ha

Revír tvoří nádrž Pod Kotoučem v k. ú. Štramberk 7,0 ha
(GPS 49°35'7.731"N, 18°6'15.447"E)
U přítoku do nádrže a ze spojovací hráze – označeno tabulemi – lov ryb zakázán.
Lov ryb z tělesa hlavní hráze povolen.
Přítoky do nádrže Bařinský a Ženklavský potok jsou CHRO – lov ryb zakázán.

471 126 SETINA 1 A – MO Bílovec 2 km 7 ha

Revír tvoří retenční nádrž Bílovecká v k. ú. Bílovec 4,6 ha
(GPS 49°46'1.718"N, 18°1'32.037"E)

K revíru patří potok Jamník *(GPS Z: 49°45'52.811"N, 18°1'36.395"E, K: 49°45'9.842"N, 18°4'7.332"E)* od výtoku z Bílovecké nádrže po Kozelského rybníky v k. ú. Bravantice. K revíru nepatří nádrž Jamník.
Lov z hráze zakázán.

471 127 SITKA 1 – MO Šternberk 11 km 4,5 ha
GPS Z: 49°38'20.836"N, 17°14'36.113"E, K: 49°43'25.511"N, 17°17'8.295"E
Přítok Oskavy – Moravy. Od ústí do Oskavy až k jezu nad nádrží Delta ve Šternberku včetně přítoků. Všechny přítoky jsou CHRO – lov ryb zakázán.

471 128 STAŘÍČ 1 A – MO Jeseník 1,5 ha
Revír tvoří rybník v k. ú. Jeseník 1,5 ha
(GPS 50°13'26.137"N, 17°11'27.63"E)

471 129 STONÁVKA 1 – MO Karviná 4 km 5 ha
GPS Z: 49°51'3.059"N, 18°30'45.854"E, K: 49°49'32.22"N, 18°31'31.762"E
Přítok Olše. Od ústí do Olše až po most v Karviné-Solci (přejezd na důl Darkov).

471 130 STONÁVKA 1 A – MO Karviná 22 ha
Revír tvoří podrevíry:

1. Dolany v k. ú. Stonava 1,0 ha
   (GPS 49°49'9.242"N, 18°31'26.861"E)
2. Pod Farou Karviná-Doly 1,0 ha
   (GPS 49°50'4.007"N, 18°29'31.902"E)
3. Jezero v parku Zdeňka Nejedlého Karviná-Doly 6,0 ha
   (GPS 49°50'3.97"N, 18°30'20.01"E)
4. Bartečkovy rybníky Karviná-Doly 6,0 ha
   (GPS 49°50'23.11"N, 18°28'35.911"E)
5. Potok Karvinka Karviná-Doly 8,0 ha
   (GPS Z: 49°51'52.368"N, 18°29'57.873"E,
   K: 49°49'57.905"N, 18°28'54.156"E)
   včetně přilehlých prohlubní
   (GPS 49°50'54.579"N, 18°28'54.663"E)

Zákaz rybolovu v úseku pod Doubravským kopcem naproti dělící hrázi s revírem Kozinec 1A – vyznačeno tabulemi. Osoba provádějící lov je povinna zapsat do kolonky podrevír v Přehledu o úlovcích i číslo podrevíru.

471 131 STONÁVKA 2 A – MO Havířov 267 ha

Revír tvoří:

údolní nádrž v k. ú. Těrlicko 267 ha
(GPS 49°46'35.893"N, 18°30'54.366"E)

Od tělesa hráze údolní nádrže až k 1. jezu na toku Stonávky nad koncem vzdutí hladiny včetně

Biologického rybníka v k. ú. Těrlicko 6,0 ha
(GPS 49°44'28.024"N, 18°29'41.414"E)

a bývalého Halamova rybníka v zátopě nádrže. Na konci vzdutí hlavní nádrže může být vymezen úsek pro přirozenou reprodukci ryb – označeno tabulemi – lov ryb zakázán. Na revíru je povolen provoz sportovních motorových plavidel pod obcí Dolní Těrlicko.

V úseku rekreačního zařízení Pod Slávií v k. ú. Těrlicko je v době od 1. 5. do 30. 9. zákaz rybolovu – vyznačeno tabulemi.

Vyvážení návnad a nástrah povoleno mimo vyznačené prostory pro vodní sporty.

Povolenky jsou vydávány na níže uvedených adresách a kontaktech.

1. Rybářské potřeby Radim Snopek, RS Fish, Hlavní tř. 73, Havířov-Město, tel. 596 813 460, 604 994 440.
2. MO ČRS Havířov, z. s., Rybářská 154/7, Těrlicko, v úřední hodiny, tel.: 774 556 541.

Bližší informace na www.rybari-havirov.cz.

– zakládání otevřených ohňů se zakazuje.

471 132 STONÁVKA 3 A – MO Třinec 9,1 ha

Revír tvoří podrevíry – nádrže v povodí Černého potoka v k. ú. Střítež:

Nádrž 1 3,8 ha
(GPS 49°41'49.268"N, 18°33'18.662"E)
Nádrž 2 3,0 ha
(GPS 49°41'38.914"N, 18°33'25.67"E)
Nádrž 3 2,3 ha
(GPS 49°41'37.967"N, 18°33'36.985"E)

Osoba provádějící lov je povinna zapsat do kolonky podrevír v Přehledu o úlovcích i číslo podrevíru.

Ostatní nádrže jsou chovné – vyznačeno tabulemi – lov ryb zakázán. Platí zákaz vjezdu motorovými vozidly na rybniční soustavu příjezdovou komunikací od obce Vělopolí. Parkování motorovými vozidly povoleno pouze u chaty MO ČRS. U revíru se lovící mohou zdržovat nanejvýš 1 hodinu před a 1 hodinu po stanovené době lovu.

471 134 ŠUMICE 1 – MO Olomouc 5 km 2 ha
GPS Z: 49°35'28.921"N, 17°7'57.157"E, K: 49°36'8.645"N, 17°3'54.086"E
Přítok Blaty – Moravy. Od vtoku do Blaty v Těšeticích až k silničnímu mostu v Náměšti na Hané.

471 135 TRNÁVKA 1 A – MO Příbor 2,1 ha
Revír tvoří nádrž Trnávka v k. ú. Kateřinice 2,1 ha
(GPS 49°39'43.232"N, 18°11'5.949"E)
V době od 1. 6. do 31. 8. od 8.00 do 18.00 hodin je lov z levého břehu nádrže zakázán.
Lov z tělesa hlavní hráze povolen.
U přítoku do nádrže lov ryb zakázán celoročně – vyznačeno tabulemi.

471 136 TŘEBŮVKA 1 – MO Loštice 17 km 20 ha
GPS Z: 49°45'16.477"N, 16°58'30.396"E, K: 49°42'23.295"N, 16°50'41.984"E
Přítok Moravy. Od vtoku do Moravy u železniční tratě v obci Moravičany po bývalý Valáškův splav mezi obcemi Kozov a Vranová Lhota. Všechny přítoky (potoky) jsou CHRO – lov ryb zakázán. Zákaz lovu ryb platí také v Lošticích v úseku 100 m pod a 100 m nad mostem v Olomoucké ulici.

471 137 ŽADLOVICE 1 A – MO Loštice 3,5 ha
Revír tvoří retenční nádrž v k. ú. Loštice 3,5 ha
(GPS 49°44'37.525"N, 16°54'59.057"E)

471 138 VALOVÁ (ROMŽE) 1 – MO Tovačov 12 km 3 ha
GPS Z: 49°22'28.681"N, 17°18'22.929"E, K: 49°26'25.647"N, 17°11'19.978"E
Přítok Moravy. Od ústí do Moravy v Uhřičicích až k mostu silnice v Otonovicích.

471 139 VÍTOŠOVSKÝ POTOK 1 – MO Zábřeh na Moravě 9 km 2 ha
GPS Z: 49°50'55.03"N, 16°55'36.888"E, K: 49°53'27.156"N, 16°57'39.909"E
Přítok Moravy. Od ústí do Moravy pod Vítošovem až k pramenům včetně přítoků. Úsek Vítošovského potoka nad soutokem se Strupšínským potokem pod obcí Brníčko a všechny přítoky jsou CHRO – lov ryb zakázán.

471 141 MORAVA 21 A – MO Zábřeh na Moravě 3,0 ha
Revír tvoří podrevíry:
1. Štěrkopískoviště Postřelmov v k. ú. Postřelmov 2,2 ha
(GPS 49°53'52.6"N, 16°55'42.669"E)

2. Propadlina Leština Leština 0,3 ha
(GPS 49°52'22.899"N, 16°55'13.528"E)

Osoba provádějící lov je povinna zapsat do kolonky podrevír v Přehledu o úlovcích i číslo podrevíru.

471 142 OPAVA 4 B – MO Kravaře **2,5 ha**
Revír tvoří odstavená ramena v k. ú. Velké Hoštice 2,5 ha
(GPS 49°55'29.634"N, 17°58'19.282"E)

471 143 BRAVANTICE 1 A – MO Bravantice **2,8 ha**
Revír tvoří nádrž v k. ú. Bravantice 2,8 ha
(GPS 49°45'12.581"N, 18°4'44.159"E)
Na konci vzdutí platí zákaz lovu ryb v prostoru trdliště – vyznačeno tabulemi. Zákaz lovu ryb z hráze nádrže.

471 145 JAMNÍK 1 A – MO Tísek **1 ha**
Revír tvoří nádrž Jamník v k. ú. Tísek 1 ha
(GPS 49°48'9.612"N, 18°0'32.222"E)
Potok Jamník pod nádrží a nad nádrží k revíru nepatří.
Lov ryb povolen pouze s místenkou. Místenky vydává obecní úřad Tísek v pracovní době. Lov ryb z hráze zakázán.
Nádrž je zahrnuta do pásma hygienické ochrany II. st. vodního zdroje. Platí zákaz znečišťování okolí nádrže jakýmkoliv způsobem včetně konání osobní potřeby. Platí zákaz pobytu u nádrže mimo stanovenou dobu lovu.

471 148 STŘELNICE 1 A – MO Jeseník **3 ha**
Revír tvoří rybníky – podrevíry:
1. Střelnice v k. ú. Bukovice u Jeseníka 1,5 ha
(GPS 50°12'56.008"N, 17°11'13.734"E)
2. Bukovický Bukovice u Jeseníka 0,70 ha
(GPS 50°12'51.884"N, 17°11'9.635"E)
3. Mlýnský Bukovice u Jeseníka 0,80 ha
(GPS 50°12'48.273"N, 17°11'6.657"E)

471 149 ŽELVA 1 A – MO Jeseník **1,5 ha**
Revír tvoří nádrž Želva v k. ú. Jeseník 1,5 ha
(GPS 50°13'11.059"N, 17°10'51.724"E)

471 150 BŘEZNÁ 1 A – MO Zábřeh na Moravě 1,2 ha
Revír tvoří:
nádrž na bezejmenném potoce v k. ú. Březná – Heroltice 1,2 ha
(GPS 49°58'58.327"N, 16°45'40.648"E)

471 152 LOM VÝKLEKY 1 A – MO Lipník nad Bečvou 2,5 ha
Revír tvoří lom Výkleky v k. ú. Výkleky 2,5 ha
(GPS 49°33'25.043"N, 17°28'53.042"E)
V době od 15. 6. do 15. 9. lov ryb zakázán od 9.00 do 19.00 hodin. Parkování motorových vozidel povoleno pouze na vyhrazených místech.

471 154 PODOLSKÝ POTOK 1 A – MO Rýmařov 3,5 ha
Revír tvoří víceúčelová nádrž v k. ú. Rýmařov 3,5 ha
(GPS 49°55'46.745"N, 17°18'2.741"E)

471 155 BARTOŠOVICKÝ POTOK 1 A – MO Bartošovice 3,8 ha
Revír tvoří:
nádrž na Bartošovickém potoce v k. ú. Bartošovice 3,8 ha
(GPS 49°38'41.634"N, 18°3'8.847"E)
Součástí revíru je Bartošovický potok od soutoku s Hukovickým potokem až k pramenům. Bartošovický potok nad nádrží i pod nádrží je CHRO – lov ryb zakázán. Místa zákazu lovu ryb na nádrži jsou vyznačena tabulemi. Lov z hráze zakázán.

471 157 MILENOVEC 1 A – MO Milenov 4 km 4 ha
Revír tvoří potok Žabník *(GPS Z: 49°31'51.697"N, 17°40'21.204"E, K: 49°35'0.94"N, 17°38'30.899"E)* od vtoku do Bečvy až k pramenům a potok Milenovec *(GPS Z: 49°33'3.407"N, 17°39'57.093"E, K: 49°34'18.053"N, 17°39'58.023"E)* od soutoku s Žabníkem až k pramenům.
K revíru patří:
obecní nádrže 1 a 2 v k. ú. Milenov 0,8 ha
(1 – *GPS 49°34'23.052"N, 17°40'6.326"E)*
(2 – *GPS 49°34'17.508"N, 17°39'58.84"E)*

471 158 PORUBKA 1 A – MO Ostrava 2,3 ha
Revír tvoří nádrž Skalka v k. ú. Ostrava-Poruba 2,3 ha
(GPS 49°49'12.758"N, 18°8'39.2"E)
Nádrž může být v r. 2020 v rekonstrukci.

471 159 ŽULOVSKÉ KAMENOLOMY 1 A – MO Javorník **4 ha**

Revír tvoří zatopené kamenolomy:

1. Vycpálek v k. ú. Vápenná
   (GPS 50°17'20.872"N, 17°7'18.443"E)
2. Buzerant Vápenná
   (GPS 50°18'0.67"N, 17°5'51.378"E)
3. Lihovar Žulová
   (GPS 50°18'3.106"N, 17°6'48.144"E)
4. Förster Žulová
   (GPS 50°18'29.349"N, 17°6'15.709"E)
5. Vaněk Skorošice
   (GPS 50°19'26.289"N, 17°5'28.227"E)
6. Kání vrch Hudberg Skorošice
   (GPS 50°19'56.588"N, 17°5'0.355"E)
7. Rampa I Černá Voda
   (GPS 50°17'51.75"N, 17°8'4.29"E)
8. Brýle Stará Červená Voda
   (GPS 50°18'59.699"N, 17°12'33.379"E)
9. Za hřištěm Stará Červená Voda
   (GPS 50°19'47.394"N, 17°12'15.192"E)
10. Výrubek Stará Červená Voda
    (GPS 50°20'34.079"N, 17°11'14.395"E)
11. Rampa II Černá Voda
    (GPS 50°17'50.041"N, 17°8'9.622"E)

471 160 OLŠE 5 A – MO Třinec **1,4 ha**

Revír tvoří nádrž Kanaďanka v k. ú. Třinec Kanada 1,4 ha
(GPS 49°40'32.146"N, 18°38'32.502"E)

471 162 SÁZAVA MORAVSKÁ 1 B – MO Zábřeh na Moravě **2 ha**

Revír tvoří štěrkoviště Lupěné v k. ú. Zábřeh 2,0 ha
(GPS 49°52'13.133"N, 16°51'11.561"E)

471 163 BENÁTKY 1 A – MO Šumperk **2,5 ha**

Revír tvoří nádrž Benátky v k. ú. Šumperk 2,5 ha
(GPS 49°57'30.607"N, 16°59'20.597"E)
Zákaz lovu ryb ze strany od plotu areálu bazénu – vyznačeno tabulemi.

471 164 OPAVA 2 B – MO Hlučín **2 ha**
Revír tvoří slepá ramena:
Na Rybárně (řeka Opava) v k. ú. Dobroslavice 1,0 ha
(GPS 49°53'22.289"N, 18°9'10.182"E)
Stará řeka Dolní Benešov, Háj 1,0 ha
(GPS 49°54'30.274"N, 18°5'44.665"E)

471 165 BABICE 1 A – MO Šternberk **4 ha**
Revír tvoří nádrž Babice v k. ú. Babice 4,0 ha
(GPS 49°44'32.091"N, 17°15'50.119"E)
Na nádrži platí zákaz lovu ryb ze břehu od železniční tratě (vyznačeno tabulemi) a zákaz vjezdu a parkování motorových vozidel a motocyklů na hrázi nádrže.

471 167 LUKAVEC 1 A – MO Lipník nad Bečvou **1,7 ha**
Revír tvoří nádrž na potoku Lukavec v k. ú. Veselíčko 1,7 ha
(GPS 49°32'31.866"N, 17°30'33.94"E)
Platí zákaz vstupu k odkalovacím nádržím na přítocích.
Parkování motorových vozidel pouze na vyhrazeném parkovišti na příjezdové cestě od OÚ Veselíčko. Vjezd povolen pouze držitelům povolenek.
Na ostatní příjezdové cesty je vjezd zakázán.

471 168 BYSTŘICE HANÁCKÁ 2 B – MO Velká Bystřice **3,7 ha**
Revír tvoří nádrž Velká Bystřice v k. ú. Velká Bystřice 3,7 ha
(GPS 49°36'3.184"N, 17°21'40.476"E)
Vlastní tok do revíru nepatří. Lov z hráze zakázán.

471 169 BUKOVÝ RYBNÍK 1 A – MO Bruntál **5 ha**
Revír tvoří Bukový rybník v k. ú. Staré Město 5,0 ha
(GPS 50°0'24.408"N, 17°27'30.87"E)
Na revíru platí zákaz lovu ryb v době umístění candátích hnízd z hráze a na pravém břehu 50 m od hráze – vyznačeno tabulemi a bójkami.

471 170 EMAUZY 1 A – MO Vítkov **3 ha**
Revír tvoří nádrž Emauzy v k. ú. Emauzy 3,0 ha
(GPS 49°37'56.371"N, 17°50'14.1"E)
Nádrž může být v r. 2020 v rekonstrukci.

471 171 ODRA 1 B – MO Bohumín **55 ha**

Revír tvoří podrevíry

1. Velké Kališovo jezero v k. ú. Bohumín 50,0 ha
   (GPS 49°55'13.198"N, 18°20'44.004"E)
2. Malé Kališovo jezero Bohumín 5,0 ha
   (GPS 49°55'23.758"N, 18°19'51.421"E)

Zákaz lovu ryb platí na Velkém Kališově jezeře v areálu pracoviště štěrkovny včetně prostoru těžby, až k rohu při vtoku stružky do řeky Odry. Na Malém Kališově jezeře platí zákaz lovu ryb 50 m na obě strany od čerpací stanice vody a v provozovně štěrkovny – vyznačeno tabulemi.

V souvislosti s likvidací vodních rostlin platí do odvolání na Velkém Kališově jezeře tato ustanovení:

1. Amur bílý, štika obecná a candát obecný jsou celoročně hájeni.
2. Lov dravých ryb přívlačí, na živou a mrtvou rybku je zakázán.
3. Zákaz vnadění jakýmkoliv způsobem.

Osoba provádějící lov je povinna zapsat do kolonky podrevír v Přehledu o úlovcích i číslo podrevíru.

471 173 MAJETÍN 1 A – MO Brodek u Přerova **3 ha**

Revír tvoří štěrkopískovna Majetín v k. ú. Majetín 3,0 ha
(GPS 49°30'44.893"N, 17°19'12.858"E)

471 174 OLEŠNÁ 2 – MO Frýdek-Místek **10 km 3 ha**

Přítok Ostravice – Odry. Od mostu železniční vlečky Biocel Paskov v k. ú. Paskov až k tělesu hráze údolní nádrže Olešná včetně odlehčovacího náhonu do Ostravice. Celý revír je CHRO – lov ryb zakázán.

471 175 PILÍK 1 A – MO Paskov **4,97 ha**

Revír tvoří technologická nádrž:

(č. 4) Pilík v k. ú. Ostrava-Hrabová 4,97 ha
(GPS 49°45'15.908"N, 18°17'0.973"E)

Lovící jsou povinni respektovat zákazy vjezdu a stání motorovými vozidly na pronajatých pozemcích a pozemcích přilehlých.

471 176 ONDŘEJNICE 1 B – MO Stará Ves **4,1 ha**

Revír tvoří nádrž (č. 2) Pod Kravínem v k. ú. Brušperk 4,1 ha
(GPS 49°41'59.59"N, 18°14'16.369"E)
Zákaz lovu ryb z hráze.

471 177 KATEŘINA 1 A – MO Karviná **5 ha**
Revír tvoří nádrž Kateřina v k. ú. Stonava 5,0 ha
(GPS 49°48'46.197"N, 18°30'47.445"E)
Zákaz lovu ryb z hlavní hráze nádrže a jalového přepadu.

471 178 PILÍK 1 B – MO Paskov **5,4 ha**
Revír tvoří technologická nádrž:
(č. 5) Pilík v k. ú. Ostrava-Hrabová 5,4 ha
(GPS 49°45'11.738"N, 18°16'52.392"E)
Lovící jsou povinni respektovat zákazy vjezdu a stání motorovými vozidly na pronajatých pozemcích a pozemcích přilehlých.

471 179 RÝMAŘOVSKÉ NÁDRŽE 1 A – MO Rýmařov **5,5 ha**
Revír tvoří podrevíry:
1. Retenční nádrž v k. ú. Rýmařov-Edrovice 1,1 ha
(GPS 49°56'12.74"N, 17°15'49.953"E)
2. Rybník U Lomu Rýmařov 1,0 ha
(GPS 49°56'28.176"N, 17°16'26.065"E)
3. Nádrž Ryžoviště Ryžoviště 1,1 ha
(GPS 49°52'5.455"N, 17°21'23.626"E)
4. Lom II Rýmařov 1,5 ha
(GPS 49°56'35.929"N, 17°16'8.478"E)
5. Zatopené lomy Hutov a Jiříkov 0,2 ha
(GPS 49°51'45.306"N, 17°16'42.994"E)
(GPS 49°51'52.361"N, 17°16'42.399"E)
6. Zatopené lomy Břidličná 0,5 ha
(GPS 49°54'14.677"N, 17°22'59.711"E)
(GPS 49°54'22.729"N, 17°23'3.417"E)

Osoba provádějící lov je povinna zapsat do kolonky podrevír v Přehledu o úlovcích i číslo podrevíru.

471 180 BARTOVICE HRÁZKA 1 A – MO Ostrava **3,5 ha**
Revír tvoří nádrž v k. ú. Ostrava-Bartovice 3,5 ha
(GPS 49°48'6.41"N, 18°22'7.028"E)

471 181 OSLAVA ŠTERNBERSKÁ 1 A – MO Šternberk **2,5 ha**
Revír tvoří:
Retenční nádrž Tvrdkov v k. ú. Tvrdkov 1,5 ha
(GPS 49°53'51.871"N, 17°11'18.582"E)

Zatopený lom pod Jiříkovem Jiříkov 1,0 ha
(GPS 49°51'44.9"N, 17°16'41.81"E)

471 182 SITKA 2 A – MO Šternberk 1 ha
Revír tvoří koupaliště Dolní Žleb v k. ú. Šternberk 1,0 ha
(GPS 49°45'23.578"N, 17°18'56.182"E)
K revíru nepatří dvě nádrže pod koupalištěm Dolní Žleb ani 4 revitalizační tůně na přítocích do koupaliště Dolní Žleb.

471 183 OLŠE 6 A – MO Bystřice nad Olší 1 ha
Revír tvoří nádrž v k. ú. Bystřice nad Olší 1,0 ha
(GPS 49°38'10.814"N, 18°42'52.945"E)

471 184 BÍLOVKA 1 A – MO Bílovec 2,2 ha
Revír tvoří retenční nádrž Stará Ves v k. ú. Stará Ves u Bílovce 2,2 ha
(GPS 49°46'5.163"N, 17°59'27.893"E)
Lov z hráze zakázán. Přítok a odtok z nádrže k revíru nepatří.

471 185 LUBINA 4 B – MO Frenštát pod Radhoštěm 1,7 ha
Revír tvoří nádrž na potoce Dlouhý v k. ú. Tichá na Moravě 1,7 ha
(GPS 49°33'27.504"N, 18°13'11.434"E)
Lov ryb z hráze zakázán. Přítok Dlouhý a tabulemi vyznačený úsek na nádrži je CHRO – lov ryb zakázán.
Rozhodnutím KÚ Ostrava č. j. MSK12311/2008/ZPZ ze dne 30. 1. 2008 (výjimka k lovu ryb pod ledem) je ve vyznačeném prostoru revíru povolen lov ryb na dírkách za následujících podmínek:
– lovící je povinen si zakoupit k povolence místenku,
– lov ryb pod ledem povolen pouze po úplném zamrznutí vodní hladiny,
– smí být použita pouze jedna udice,
– je povoleno použít i pilkrování (lov na marmyšku),
– maximální průměr otvoru v ledu je 25 cm,
– minimální vzdálenost lovících od sebe je 5 m,
– lov ryb provádí lovící na vlastní zodpovědnost.

471 186 BEČVA 2 C – MO Přerov 1,8 ha
Revír tvoří rybník Přerovský v k. ú. Přerov 1,8 ha
(GPS 49°27'21.347"N, 17°27'34.615"E)

471 189 BEČVA 4 B – MO Hranice na Moravě 2 ha
Revír tvoří nádrž Drahotuše v k. ú. Drahotuše nad Bečvou 2,0 ha
(GPS 49°33'15.148"N, 17°42'14.472"E)

471 191 OPAVA 2 C – MO Hlučín 102 ha
Revír tvoří propadlina:
Dolní Benešov v k. ú. Dolní Benešov, Zábřeh ve Sl. 102 ha
(GPS 49°54'40.434"N, 18°6'3.497"E)
Lov ryb povolen pouze ve vyznačených úsecích. Osoby provádějící lov ryb jsou povinny respektovat prostory se zákazem lovu ryb a se zákazem vstupu. Úseky jsou vyznačeny tabulemi. Příjezd a parkování motorových vozidel je povoleno pouze po zpevněných cestách. Parkování vozidel je povoleno minimálně 15 m od břehové hrany revíru a je přísný zákaz parkování na travnatých plochách.
Na revíru je zákaz vstupu na vodní plochu a zákaz veškerých vodních sportů. Lovící, který bude pro přespání používat přístřešek nebo bivak, je povinen mít v místě pobytu chemické WC, a to z důvodu udržení čistoty okolí. Každý lovící může mít pouze jeden bivak (přístřešek), který může zabírat max. 3 metry břehové hrany.
V úseku revíru „za bunkrem" – vyznačeno tabulemi – je lov povolen celoročně pouze na umělou mušku a od 16. 6. do 31. 12. přívlačí na umělé nástrahy. Při měření a fotografování ryb je nutno použít navlhčenou podložku.
Úsek s režimem CHYŤ A PUSŤ:
K lovu ryb v úseku CHaP opravňuje povolenka k lovu ryb pro tento revír a místenka. Místenky v hodnotě 500 Kč na 7 dnů (po sobě jdoucích) vydává p. O. Diehel, 1. máje 58, Dolní Benešov (tel. 608 432 283) a Michal Bělák (tel. 775 755 398).
Označování míst k lovu tyčovou bójí je povoleno. Lov ryb z plavidel (rybářských nafukovacích pomůcek) je zakázán. Vyvážení návnad, nástrah a zdolávání zaseknuté ryby z plavidla je povoleno. V úseku CHaP je povolen pouze lov kaprů s použitím výhradně jednoduchých háčků. Lovící musí mít desinfekci k ošetření ryb a podběrák odpovídající velikosti. Každou ulovenou rybu je nutné s maximální šetrností vrátit do vody. Při měření a fotografování ryb je nutno použít navlhčenou podložku. Každou ulovenou rybu nad 70 cm délky je lovící povinen zaznamenat do přehledu úlovků v místence s uvedením hodiny, druhu, délky a hmotnosti. Místenku k lovu ryb je nutno vrátit vydávající složce ČRS, nebo odevzdat nejpozději při vrácení povolenky k lovu ryb. Na tomto úseku je povoleno bivakování a parkování karavanů. Platí zákaz rozdělávání otevřeného ohně, použití grilu je povoleno.

V době od 16. 10. do 31. 12. je v úseku CHaP povolen lov přívlačí na umělé nástrahy a umělou mušku. Lovící si může ulovené ryby přivlastnit. Z důvodu pořádání 2. ročníku závodů v lovu kapra může být celý revír hájen v době od 26. 4. do 1. 5. 2019 včetně - viz www.rybsvaz-ms.cz.

471 193 MORAVA 19 B – MO Litovel **2,99 ha**
Revír tvoří zatopený kamenolom v k. ú. Nová Ves 2,99 ha
(GPS 49°40'46.977"N, 17°0'39.544"E)

471 194 MLÝNSKÁ STROUHA 1 – MO Kravaře **1,44 ha**
Revír tvoří Mlýnská strouha v k. ú. Kravaře 1,44 ha
(GPS Z: 49°55'25.972"N, 17°57'18.282"E, K: 49°55'39.822"N, 18°0'18.784"E)

471 198 SVRČOV 1 A – MO Přerov **2,08 ha**
Revír tvoří Nádrže č. 1–3 v k. ú. Veselíčko
(GPS 49°32'4.104"N, 17°29'18.225"E) u Lipníka nad Bečvou 2,02 ha
Lov ryb z levého břehu a dělicích hrází zakázán – vyznačeno tabulemi.
Na revíru mohou být zavedena omezení rybolovu dle požadavků CHKO Litovelské Pomoraví – viz informační tabule.

471 200 HARTA 1 A – VÚS ČRS Ostrava **900 ha**
GPS 49°53'27.468"N, 17°35'2.421"E
Revír tvoří nádrž na Moravici, přítoku Opavy, Odry.
Od tělesa hráze v ř. km 57,5 až po stupně na konci vzdutí v ř. km 74,4 v k. ú. Valšov a v ř. km 3,8 na Černém potoce v k. ú. Dlouhá Stráň.
Přítoky nádrže Moravice, Kočovský potok a Černý potok nejsou součástí revíru. Ostatní přítoky jsou chráněnou rybí oblastí.
Zákaz lovu ryb v úseku od hráze po obou březích – vyznačeno tabulemi na obou březích, a u přítoků Moravice a Černý potok – vyznačeno tabulemi.
Zákaz lovu je také pod obcí Nová pláň pod rybníkem – vyznačeno tabulemi.
Lov ryb z plavidel, vyvážení návnad a nástrah povoleno mimo úseky se zákazem rybolovu. Při vyvážení návnad a nástrah a při lovu ryb z plavidla se nesmí lovící zdržovat ve vyznačené plavební dráze, a musí vzít na vědomí, že na hladině se pohybují plavidla správce nádrže, vodní záchranné služby a plavidla rekreační. Bójka smí být nastražena pouze tak, aby byla zachována nejméně vnitřní třetina vodní plochy volná pro plavbu, není-li stanoveno jinak.
Nastražená bójka musí být po setmění osvětlena chemickým nebo elektrickým světlem.

Za lov z plavidla se nepovažuje lov z loďky navalené na přirozený břeh. Lov ryb z ostrovů je zakázán. Lov čeřínkováním z plavidla je zakázán.
Lovící jsou povinni uvolnit prostor při údržbě pobřežních porostů správcem vodního díla.
Dle výjimky MZe ČR je lov v době od 16. 6. do 31. 8. r. 2020 a 2021 povolen od 0.00 do 4.00 hod. Při lovu ryb v době výjimky platí:
– povinnost osvětlit místo lovu bílým neoslňujícím elektrickým světlem,
– zakládání otevřených ohňů se zakazuje.

471 202 KUKAČKA 1 A – MO Vítkov **0,49 ha**
Revír tvoří nádrž Kukačka v k. ú. Horní Benešov 0,49 ha
(GPS 49°58'8.971"N, 17°36'57.95"E)
Lov ryb povolen pouze dětem do 15 let.

471 203 PORUBKA 1 B – MO Ostrava **1,60 ha**
Revír tvoří Zámecký rybník v k. ú. Ostrava-Poruba 1,60 ha
(GPS 49°49'18.411"N, 18°10'18.611"E)
Lov ryb ve vyznačených úsecích zakázán.

471 206 PELNÁŘ 1 A – MO Javorník **5,70 ha**
Revír tvoří vodní plochy:
Pelnář v k. ú. Uhelná 4,50 ha
(GPS 50°21'45.792"N, 17°2'3.448"E)
Kačák Uhelná 0,50 ha
(GPS 50°21'46.177"N, 17°1'56.682"E)
Kaolín Uhelná 0,70 ha
(GPS 50°21'52.29"N, 17°2'6.371"E)

471 207 LÝSKY 1 A – MO Přerov **9,36 ha**
Revír tvoří rybník Lýsky v k. ú. Prosenice 9,36 ha
(GPS 49°29'10.349"N, 17°28'19.487"E)
Lov ryb povolen pouze s platnou místenkou. Místenku na 1 rok je možno zajistit v MO ČRS Přerov, MO ČRS Tovačov: Annín 16, a na sekretariátu VÚS ČRS Ostrava.
Lov z ostrova a úseků vyznačených tabulemi zakázán. Vstup povolen pouze na pobřežní pozemky. Úlovek kapra omezen na 2 ks za týden.

471 208 OBORNÁ 1 A – MO Bruntál 10,1 ha

Revír tvoří podrevíry – vodní nádrže na bezejmenném přítoku potoka Oborná v k. ú. Bruntál:

1. Oborná 1 8,5 ha
   (GPS 50°0'27.836"N, 17°29'16.228"E)
2. Oborná 2 1,6 ha
   (GPS 50°0'40.395"N, 17°28'41.713"E)

Osoba provádějící lov je povinna zapsat do kolonky podrevír v Přehledu o úlovcích číslo podrevíru.

471 209 OPAVA 9 A – MO Vrbno pod Pradědem 1,1 ha

Revír tvoří nádrže Biocentra: v k. ú. Vrbno pod Pradědem 1,1 ha
horní *(GPS 50°7'7.613"N, 17°23'20.542"E)*
a prostřední *(GPS 50°7'4.876"N, 17°23'28.438"E)*

Parkování motorových vozidel povoleno pouze na vyznačeném parkovišti na příjezdové cestě k Biocentru.

471 210 DESNÁ 1 B – MO Šumperk 1,78 ha

Revír tvoří Rybník v k. ú. Petrov nad Desnou 1,78 ha
(GPS 50°0'23.433"N, 17°2'45.693"E)

Na revíru platí úseky se zákazem rybolovu – vyznačeno tabulemi. Lov ryb zakázán po celé délce břehu u silnice I. tř. Šumperk–Ostrava.

Lov ryb povolen pouze s platnou místenkou. Denní místenky vydává MO ČRS Šumperk (Kozinova ul. č. 11, Šumperk, tel. 583 212 071). Počet lovících omezen na 10 osob denně.

471 211 JAVORNÍK 1 A – MO Javorník 17 ha

Revír tvoří:

Vodní nádrž na p. č. 3499 a 3556 v k. ú. Javorník 17 ha
(GPS 50°24'23.453"N, 17°2'25.082"E)

Dle požadavků pronajímatele je na nádrži zakázán:

– vjezd motorových vozidel mimo vyhrazené parkovací plochy,
– volný pohyb psů a jejich koupání v nádrži,
– táboření, bivakování a rozdělávání ohňů,
– používat plavidla s plachtami a elektrickými a spalovacími motory,
– poškozovat zeleň a zařízení biocentra.

Lov povolen pouze z míst, kde je břeh tvořen kamenným záhozem.

471 212 PAŠŮVKA 1 A – ÚS ČRS Ostrava **2,32 ha**
Revír tvoří Vodní plocha na p. č. 3060/5 v k. ú. Horní Suchá 2,32 ha
(GPS 49°47'26.195"N, 18°27'54.972"E)
Celý revír je chovný – lov ryb udicí zakázán.

471 213 JORDÁN 1 A – MO Tovačov **1 ha**
Revír tvoří Rybník Jordán v k. ú. Kojetín 1 ha
(GPS 49°21'29.092"N, 17°17'54.433"E)

471 214 KOZINEC 1 A – MO Karviná **50,3 ha**
Revír tvoří jezero vzniklé po těžbě zemin v k. ú. Doubrava a Karviná – Staré Město *(GPS 49°52'10.708"N, 18°29'37.250"E).*
Do ukončení rekultivace a zemních prací v zátopě a okolí jezera je lov ryb povolen pouze v místech vyznačených na orientační mapce umístěné na přístupových cestách k revíru. Vjezd a stání vozidel v okolí jezera je zakázáno. Lov ryb mimo vyznačené úseky je důvodem k zadržení povolenky.

471 215 OLOMOUCKÉ ŠTĚRKOVNY 1 B – MO Olomouc **9 ha**
Revír tvoří podrevíry – zatopená štěrkopískoviště a vodní plochy v povodí Moravy 18 mimo štěrkopískoviště mezi obcemi Náklo a Lhota:

4. Holice v k. ú. Holice 0,6 ha
   (GPS 49°33'53.683"N, 17°16'36.85"E)
8. Cajnerák Hodolany 0,6 ha
   (GPS 49°34'27.951"N, 17°15'53.674"E)
10. Blatecká Blatec 1,1 ha
    (GPS 49°31'27.84"N, 17°15'50.81"E)
11. Slavonín Slavonín 1,5 ha
    (GPS 49°34'4.507"N, 17°14'53.782"E)

Tento revír je vyčleněn pro děti do 15 let. Pro ostatní držitele povolenky je lov ryb celoročně zakázán.

12. Radíkov Radíkov 1,0 ha
    (GPS 49°38'16.727"N, 17°21'46.312"E)
14. Nemilanská Nemilany 1,6 ha
    (GPS 49°32'42.155"N, 17°16'4.955"E)
16. Kaluhy Blatec 0,4 ha
    (GPS 49°31'40.094"N, 17°15'42.38"E)
25. Vojenská Černovír 1,1 ha
    (GPS 49°37'9.313"N, 17°14'49.550"E)

39. Neředínská Neředín 0,5 ha
(GPS 49°35'25.731"N, 17°13'2.899"E)
43. Horecká Horka nad Moravou 0,5 ha
(GPS 49°38'34.207"N, 17°12'57.985"E)
63. Častava Horka nad Moravou 0,6 ha
(GPS 49°38'34.207"N, 17°12'57.985"E)
66. Kníničky Kníničky 0,6 ha
(GPS 49°34'13.257"N, 17°3'4.175"E)

Osoba provádějící lov ryb je povinna zapsat do kolonky podrevíry v Přehledu o úlovcích i číslo podrevíru.
Podrevír č. 25 je součástí CHKO Litovelské Pomoraví.
Bližší podmínky výkonu rybářského práva: Hájení po vysazení ryb je v kompetenci hospodáře. Po vysazení kapra bude revír označen zákazem rybolovu kaprovitých ryb.
Nejmenší lovná míry: štika – 60 cm, candát – 50 cm.
Lovící je povinen mít při lovu vyprošťovač háčků, míru pro zjištění délky ryb a podběrák pro šetrné zacházení s ulovenou rybou.
Na revíru platí BPVRP pro revíry ve společném hospodaření VÚS ČRS Ostrava a shora uvedené lovné míry u štiky a candáta.
Na podrevíru č. 14 – Nemilanská – počet docházek členů jiných MO je omezen na 2 týdně.
Platí ustanovení uvedená na informačních tabulích MO ČRS Olomouc.

471 216 ODRA 5 B – OÚ Pustějov (MO Pustějov)

Revír tvoří mrtvá ramena:
Bergrovo v k. ú. Pustějov 0,31 ha
(GPS 49°41'34.637"N, 18°1'57.944"E)
Pustějov Pustějov 0,73 ha
(GPS 49°41'4.452"N, 18°1'1.746"E)

471 218 Těšetice – MO Olomouc 0,79 ha

Revír tvoří rybník v k. ú. Těšetice 0,79 ha
(GPS 49°35'35.592"N, 17°7'28.303"E)

471 220 OLŠE 3 B – MO Karviná 33,03 ha

Revír tvoří jezero Darkovské moře v k. ú. Darkov 33,03 ha
(GPS 49°50'13.842"N, 18°33'0.414"E)
Na vyznačené pláži v délce 150 m je lov ryb zakázán od 1. 6. do 31. 8. v době od 8.00 hod. do 20.00 hod.

Příjezd a parkování motorových vozidel povoleno pouze z ulice Stonavská v k. ú. Darkov.

471 222 ONDŘEJNICE 1 C – MO Stará Ves n. O. 2,05 ha
Revír tvoří rybník č. 1 (dolní) v soustavě rybníků na pravém břehu potoka Machůvka, přítoku Ondřejnice, v k. ú. Stará Ves n. O. Potok Machůvka není součástí revíru. Platí zákaz používání karasa stříbřitého jako nástražní rybky a zákaz lovu z pravé hráze od areálu zahradnictví.
Platí zákaz vjíždění a parkování automobilů na hrázích rybníků.

471 223 Jičínka 3 A – MO Nový Jičín 1,11 ha
Revír tvoří umělá vodní nádrž v k. ú. Starý Jičín 1,11 ha
(GPS 49°34'36.079"N, 17°58'22.133"E)
Lov z hráze nádrže zakázán.

471 224 Lublice 1 A – MO Vítkov 0,3 ha
Revír tvoří
vodní nádrž na pozemku
p. č. 733/11 v k. ú. Nové Lublice 0,3 ha
(GPS 49°51'22.312"N, 17°40'45.526"E)

471 221 Orlovský potok 1 B – MO Orlová 2,35 ha
Revír tvoří
2 vodní nádrže mezi ulicí
Potoční a Petřvaldskou v k. ú. Orlová 2,35 ha
(GPS 49°50'20.504"N, 18°24'47.151"E)
Lov na horní nádrži povolen pouze dětem do 15 let. Platí zákaz zdržovat se v prostoru revíru déle než půl hodiny před a půl hodiny po stanovené denní době lovu a zákaz vjezdu motorových vozidel vč. jednostopých na hráz a parkování na ní.

471 225 Tatenice 1A – MO Zábřeh na Moravě 0,8 ha
Revír tvoří 2 nádrže na potoku Tatenička v k. ú Tatenice 0,8 ha
(GPS 49°52'4.123"N, 16°42'16.811"E)
Horní nádrž slouží k odchovu násad – lov ryb zakázán.
Lov dravých ryb přívlačí, na živou a mrtvou rybku je zakázán v roce 2020.
Štika a candát jsou v roce 2020 celoročně hájeni.
Zákaz vstupu lovícím osobám na území ochranných pásem I. stupně kolem vrtů T2, T3 a T4. Porušením tohoto zákazu se lovící vystavuje pokutě.

SEZNAM REVÍRŮ SAMOSTATNĚ HOSPODAŘÍCÍCH ORGANIZACÍ

Na těchto revírech neplatí celorepubliková, celosvazová ani územní povolenka. Povolenku k lovu ryb vydává MO ČRS, která na revíru hospodaří.

471 012 BEČVA 5 A – MO Hustopeče nad Bečvou 72 ha

Revír tvoří zatopené štěrkopískoviště:

I – VI	v k. ú.	Hustopeče a Milotice	72 ha

I *(GPS 49°31'32.302"N, 17°51'6.968"E)*
II *(GPS 49°31'30.542"N, 17°51'1.492"E)*
III *(GPS 49°31'46.534"N, 17°50'34.819"E)*
IV *(GPS 49°31'58.722"N, 17°50'23.882"E)*
V *(GPS 49°32'2.373"N, 17°50'1.141"E)*
VI *(GPS 49°31'16.934"N, 17°51'41.06"E)*

Platí pouze povolenka MO ČRS Hustopeče nad Bečvou.

471 030 CHOMOUTOV 1 A – MO Olomouc 88 ha

GPS 49°39'15.785"N, 17°13'50.404"E

Revír tvoří:

Velké jezero	v k. ú.	Chomoutov	85 ha
Malé jezero		Chomoutov	3 ha

Revír je součástí Přírodní památky Chomutovské jezero – viz nařízení č. 5/2010 ze dne 1. prosince 2010 a stanovení jejich bližších ochranných podmínek. **Platí zde pouze zvláštní povolenky MO Olomouc.**
Hájení po vysazení ryb je v kompetenci hospodáře. Po vysazení kapra bude revír označen zákazem rybolovu kaprovitých ryb max. 14 dnů. Vymezení klidových zón dle rozhodnutí orgánu ochrany přírody je označeno zákazem rybolovu a je znázorněno na přiložené mapce, kterou dostane každý rybář při výdeji povolenky. **Nejmenší lovné míry:** štika – 60 cm, candát – 50 cm. Na revíru je stanovena horní míra kapra 70 cm.
Rybář je povinen mít při lovu vyprošťovač háčků, míru pro zjištění délky ryb a podběrák pro šetrné zacházení s ulovenou rybou.
Na revíru platí BPVRP pro revíry ve společném hospodaření VÚS ČRS Ostrava a shora uvedené lovné míry u štiky a candáta.
Při výkonu rybářského práva je zakázáno:
– krmení a vnadění ryb, mimo používání krmítek v montáži na udici,
– táboření, rozdělávání ohňů, lámání porostů, odkládání odpadků,
– umožňovat volný pohyb psů,

– mytí, koupání a vstup do vody,
– vjezd a parkování motorových vozidel mimo parkoviště v západní části revíru.

Celoročně platí zákaz rybolovu:
– na Malém jezeře,
– v klidových zónách,
– od rohu budovy jachetního oddílu po konec areálu loděnice.

Zákaz lovu ryb v areálu jachetního oddílu v době pořádání jachetních závodů.

471 033 JUHYNĚ 1 A – MO Kelč **6,5 ha**

Revír tvoří nádrže:

Chmelník 1	v k. ú.	Kelč	3,8 ha
(GPS 49°28'0.197"N, 17°49'4.754"E)			
Chmelník 2		Kelč	0,6 ha
(GPS 49°28'0.473"N, 17°48'42.444"E)			
Chmelník 3		Kelč	0,8 ha
(GPS 49°28'0.511"N, 17°48'41.204"E)			
Chmelník 4		Kelč	0,7 ha
(GPS 49°28'0.076"N, 17°48'34.818"E)			
Valcha		Kelč	0,6 ha
(GPS 49°28'28.52"N, 17°50'18.871"E)			

Nádrže Chmelník 2–4 jsou chovné – lov ryb zakázán. Na nádrži Chmelník 1 je v zadní části chovný úsek – vyznačeno tabulemi – lov ryb zakázán.

Platí pouze povolenka MO Kelč.

471 196 MRAZNICE 1 A – MO Olšovec **1,11 ha**

Revír tvoří zatopený lom v k. ú. Olšovec 1,11 ha
(GPS 49°36'7.922"N, 17°42'41.471"E)

Platí pouze povolenka MO Olšovec.

471 197 MRAZNICE 2 A – MO Olšovec **0,6 ha**

Revír tvoří zatopený lom v k. ú. Olšovec 0,6 ha
(GPS 49°35'59.924"N, 17°42'36.231"E)

Platí pouze povolenka MO Olšovec.

471 205 BEČVA 5 B – BAHŇÁK – MO Hustopeče nad Bečvou 2,73 ha

Revír tvoří Štěrkopískoviště Bahňák v k. ú. Hustopeče nad Bečvou 2,73 ha
(GPS 49°30'46.382"N, 17°52'55.144"E)

Platí pouze povolenka MO Hustopeče nad Bečvou.

SEZNAM MÍSTNÍCH ORGANIZACÍ ÚZEMNÍHO SVAZU PRO SEVERNÍ MORAVU A SLEZSKO

Poř. číslo	Název MO	Adresa	Kontakt (tel. číslo, e-mail, web. stránky)
1.	Bartošovice	Bartošovice 135 742 54	tel. 732 685 574 e-mail: bartosovice@mocrs.cz
2.	Bílovec	Ostravská 693/7 743 01 Bílovec	tel. 732 283 666, p. Kupka e-mail: bilovec@mocrs.cz www.crs.mobilovec.cz
3.	Bohumín	Rolnická 3 735 51 Bohumín-Pudlov	tel. 602 748 131 e-mail: bohumin@mocrs.cz www.sweb.cz/mobohumin
4.	Bravantice	Roman Pieš 742 81 Bravantice 39	tel. 773 687 730 e-mail: bravantice@mocrs.cz
5.	Brodek u Přerova	Masarykovo nám. 13 751 03 Brodek u Přerova	tel. 606 782 302 e-mail: brodek@mocrs.cz
6.	Bruntál	třída Práce 1598/44 792 01 Bruntál	tel. 554 715 469 e-mail: bruntal@rybsvaz.cz
7.	Bystřice nad Olší	Jaroslav Přikryl 739 96 Nýdek č. 389	tel. 736 533 211 e-mail: bystricenadolsi@mocrs.cz www.rybaribystrice.cz
8.	Český Těšín	Akátová 640/14 737 01 Český Těšín	tel. 602 809 622 e-mail: ceskytesin@mocrs.cz www.rybarict.cz
9.	Domašov nad Bystřicí	Pstruží líheň 24 783 06 Domašov nad Bystřicí	tel. 585 036 043 e-mail: domasov@mocrs.cz www.pstruzilihenbela.page.tl
10.	Frenštát pod Radhoštěm	Dolní 303 744 01 Frenštát pod Radhoštěm	tel. 608 925 565 e-mail: frenstat@mocrs.cz www.rybari.frenstat.org
11.	Frýdek-Místek	V. Nezvala 1437 738 01 Frýdek-Místek	tel. 558 433 055 e-mail: frydekmistek@mocrs.cz www.crsmofm.cz

Poř. číslo	Název MO	Adresa	Kontakt (tel. číslo, e-mail, web. stránky)
12.	Frýdek-Místek II, casting	1. máje 2181 738 01 Frýdek-Místek	tel. 603 327 837 e-mail: frydekmistek2@mocrs.cz
13.	Frýdlant nad Ostravicí	Pstruží 214 739 11 Frýdlant nad Ostravicí	tel. 603 818 855 e-mail: frydlant@mocrs.cz
14.	Fulnek	Palackého 311 742 45 Fulnek	tel. 604 137 915 e-mail: fulnek@mocrs.cz
15.	Havířov	Rybářská 154/7 Dolní Těrlicko 735 42 Těrlicko	tel. 603 380 078 e-mail: havirov@mocrs.cz www.rybari-havirov.cz
16.	Hlučín	Školní 11/222 748 01 Hlučín	tel. 737 835 115 e-mail: hlucin@mocrs.cz
17.	Hranice na Moravě	Rybniční 280 753 01 Hranice na Moravě	tel. 604 390 980 e-mail: hranice@mocrs.cz
18.	Choryně	Choryně 223 756 42 Choryně	tel. 777 178 306 e-mail: choryne@mocrs.cz
19.	Jablunkov	Žihla 1241 739 91 Jablunkov	tel. 723 835 933 e-mail: jablunkov@mocrs.cz
20.	Javorník	Míru 499 790 70 Javorník	tel. 728 418 500 e-mail: javornik@mocrs.cz
21.	Jeseník	Šumperská 127 790 01 Jeseník	tel. 584 403 101 e-mail: jesenik@mocrs.cz www.crsmo-jesenik.cz
22.	Jistebník	Oderská 22 739 23 Stará Ves n. O.	tel. 604 367 361 e-mail: jistebnik@mocrs.cz
23.	Karviná	Petrovice č. 648 735 72 Petrovice u Karviné	tel. 596 311 592 e-mail: karvina@mocrs.cz
24.	Kravaře	Alejní 3134/28 747 21 Kravaře	tel. 607 936 290 e-mail: kravare@mocrs.cz
25.	Krnov	Stará 11 794 01 Krnov	tel. 604 382 936 e-mail: krnov@mocrs.cz

Poř. číslo	Název MO	Adresa	Kontakt (tel. číslo, e-mail, web. stránky)
26.	Lipník nad Bečvou	J. V. Sládka 1460 751 31 Lipník nad Bečvou	tel. 605 519 660 e-mail: lipnik@mocrs.cz www.rybari-lipnik.euweb.cz
27.	Litovel	Palackého 1162/29 784 01 Litovel	tel. 732 425 715 e-mail: litovel@mocrs.cz www.crslitovel.cz
28.	Loštice	U Valchy 75 789 83 Loštice	tel. 606 932 474 e-mail: lostice@mocrs.cz www.rybar.info
29.	Lučina	Lučina 28 739 39 Lučina	tel. 777 966 740 e-mail: lucina@mocrs.cz
30.	Milenov	Milenov 146 753 61 Milenov	tel. 607 629 233 e-mail: milenov@mocrs.cz
31.	Mohelnice	Mlýnská 2 789 85 Mohelnice	tel. 724 226 857 e-mail: mohelnice@mocrs.cz www.mocrsmohelnice.cz
32.	Nový Jičín	Gen. Hlaďo 755/18 741 01 Nový Jičín	tel. 556 711 042 e-mail: novyjicin@mocrs.cz www.crsnj.cz
33.	Olomouc	Chvalkovická 56 773 00 Olomouc	tel. 585 311 639 e-mail: olomouc@mocrs.cz www.rybsvaz-ol.cz
34.	Opava	Heritesova 13 746 01 Opava	tel. 553 713 867 e-mail: opava@mocrs.cz
35.	Orlová	Město 1202 735 11 Orlová	tel. 775 630 563 e-mail: orlova@mocrs.cz www.crs-mo-orlova.cz
36.	Ostrava	Záhumenní 2144 708 00 Ostrava-Poruba	tel. 734 656 403 e-mail: ostrava@mocrs.cz www.mo-ostrava.cz
37.	Paskov	U Parku 231 739 21 Paskov	tel. 724 250 726 e-mail: paskov@mocrs.cz
38.	Přerov	U Rybníka 1034/13 750 00 Přerov	tel. 581 202 376 e-mail: prerov@mocrs.cz www.crsmoprerov.cz

Poř. číslo	Název MO	Adresa	Kontakt (tel. číslo, e-mail, web. stránky)
39.	Příbor	nábř. Rudoarmějců 888 742 58 Příbor	tel. 724 994 899 e-mail: pribor@mocrs.cz www.rybari2.estranky.cz
40.	Pustějov	Pustějov 160 742 43 Pustějov	tel. 777 743 636 e-mail: pustejov@mocrs.cz
41.	Rožnov pod Radhoštěm	Palackého 2678 756 61 Rožnov pod Radhoštěm	tel. 603 256 734 e-mail: roznov@mocrs.cz www.crs-roznov.cz
42.	Rýmařov	Podolská 1336/1 795 01 Rýmařov	tel. 608 425 830 e-mail: rymarov@mocrs.cz www.rybarirymarov.cz
43.	Stará Ves nad Ondřejnicí	Petřvaldská 131 739 23 Stará Ves nad Ondřejnicí	tel. 608 720 516 e-mail: staraves@mocrs.cz
44.	Studénka	Poštovní 515 742 13 Studénka	tel. 731 533 041 e-mail: studenka@mocrs.cz
45.	Šternberk	Dvorská 894/17 785 01 Šternberk	tel. 603 934 794 e-mail: sternberk@mocrs.cz www.rybari-sternberk.cz
46.	Šumperk	Kozinova 11 787 01 Šumperk	tel. 583 212 071 e-mail: sumperk@mocrs.cz
47.	Tísek	743 01 Tísek 49	tel. 737 057 084 e-mail: tisek@mocrs.cz
48.	Tovačov	Annín 16 751 01 Tovačov	tel. 608 744 164 e-mail: tovacov@mocrs.cz www.crsmotovacov.cz
49.	Třinec	Nádražní 14 739 61 Třinec	tel. 724 158 668 e-mail: trinec@mocrs.cz www.rybaritrinec.cz
50.	Uničov	Solní 120 783 91 Uničov	tel. 724 103 592 e-mail: unicov@mocrs.cz
51.	Valašské Meziříčí	Podlesí 279 757 01 Valašské Meziříčí	tel. 603 155 752 e-mail: valasskemezirici@mocrs.cz www.rybsvaz-valmez.cz

Poř. číslo	Název MO	Adresa	Kontakt (tel. číslo, e-mail, web. stránky)
52.	Velká Bystřice	Nádražní 702 783 53 Velká Bystřice	tel. 603 803 794 e-mail: velkabystrice@mocrs.cz
53.	Vítkov	Poštovní 534 749 01 Vítkov	tel. 556 300 194 e-mail: vitkov@mocrs.cz
54.	Vrbno pod Pradědem	Družstevní 593 793 26 Vrbno pod Pradědem	tel. 737 258 607 e-mail: vrbnopodpradedem@mocrs.cz www.rybari-vrbno.cz
55.	Vsetín	Na Dolansku 477 755 01 Vsetín	tel. 604 694 304 e-mail: vsetin@mocrs.cz www.mocrsvsetin.g6.cz
56.	Zábřeh na Moravě	Oborník 2397/41 789 01 Zábřeh na Moravě	tel. 725 853 183 e-mail: zabreh@mocrs.cz www.crszabreh.cz
57.	Zlaté Hory	Zlaté Hory 60 793 76	tel. 777 105 585 e-mail: zlatehory@mocrs.cz www.rybarizlatehory.cz

SEZNAM SAMOSTATNĚ HOSPODAŘÍCÍCH ORGANIZACÍ ÚZEMNÍHO SVAZU PRO SEVERNÍ MORAVU A SLEZSKO

Poř. číslo	Název MO	Adresa	Kontakt (tel. číslo, e-mail, web. stránky)
1.	Hustopeče nad Bečvou	Nádražní 111 753 66 Hustopeče nad Bečvou	tel. 602 511 046 e-mail: pernicky@kreditvm.cz
2.	Kelč	756 43 Kelč 370	tel. 731 076 430, Ing. Orel e-mail: jarosla.orel@seznam.cz
3.	Olšovec	Olšovec 65 753 01 Hranice na Moravě	tel. 736 783 871 e-mail: p.sob.crsolsovec@seznam.cz

ČESKÝ RYBÁŘSKÝ SVAZ, z. s.
Nad Olšinami 282/31, 100 00 Praha 10
Tel.: 274 811 751, fax: 274 811 754
E-mail: rada@rybsvaz.cz
www.rybsvaz.cz

Soupis mimopstruhových revírů Republikové rady ČRS s bližšími podmínkami výkonu rybářského práva

421 503 TRNAVA – ÚDOLNÍ NÁDRŽ TRNÁVKA 10,2 km 83 ha
Republiková rada ČRS

GPS Z: 49°31'21.918"N, 15°13'5.868"E, K: 49°31'14.13"N, 15°10'1.35"E
Přítok Želivky. Od hráze údolní nádrže Trnávka v k. ú. Želiv (ř. km 1,5) až k jezu Skálova (Červeného) mlýna v k. ú. Červená Řečice (ř. km 11,7).
Lov ryb z plavidel povolen. Hlubinná přívlač je povolena pouze z plavidla poháněného lidskou silou (vesla).
Při lovu na nástražní rybku se smí použít pouze celá nástražní rybka, jejíž délka je minimálně 15 cm. Minimální délka všech druhů ryb, kromě těch, které mají podle vyhlášky č. 197/2004 Sb. určenu vyšší, se stanovuje na 15 cm. Toto ustanovení platí i pro přechovávané nástražní rybky.
Horní míra u kapra obecného je 70 cm. Ulovený kapr nad 70 cm (včetně) se musí bez prodlení a s maximální šetrností vrátit zpět do rybářského revíru, kde byl uloven.
Na revíru platí mimopstruhové povolenky celorepublikové, celosvazové a územní povolenky všech územních svazů ČRS.
Rybářská stráž: tel.: 606 925 186 (p. Řezníček, středisko ČRS Štědronín), tel.: 606 123 576 (p. Zeman, profesionální RS).

UPOZORNĚNÍ: Na pozemcích, které jsou součástí vodní nádrže, tedy zejména na jejích břehových částech, je dle pokynů správce pozemků Povodí Vltavy, s. p., zakázáno: provádění jakýchkoli terénních úprav, stanování, kempování,

budování pevných přístřešků, rozdělávání ohňů, odhazování odpadků, znečišťování území a vodní plochy. Parkování dopravních prostředků je povoleno pouze na místech vymezených k parkování a řádně vyznačených dopravním značením.

441 501 VESLAŘSKÝ KANÁL RAČICE 50 ha
Republiková rada ČRS

GPS 50°27'33.844"N, 14°20'50.618"E

Revír tvoří veslařský kanál v k. ú. Račice.

Lov ryb je povolen pouze z ostrova a z částí břehů ohraničených kolmými průměty konců ostrova na bližší břeh ostrova – vyznačeno tabulemi. Od 1. 11. do 28. 2. je lov ryb povolen po celé ploše kanálu (pokud jsou odstraněny bójky). Na revíru platí zákaz lovu ryb při závodech veslařů a kanoistů (viz termínová listina na www.racice.info) a ze zařízení sloužících pro potřeby pořádání závodů veslařů a kanoistů a pro potřeby sportovních tréninků na kanále. Handicapovaní rybáři mají povolen lov ryb také z mola vedle betonového sjezdu na levé straně cílové části kanálu *(GPS 50°27'29.178"N, 14°20'52.761"E)*.

Lov ryb pod ledem – lov na dírkách

Na základě rozhodnutí Krajského úřadu Ústeckého kraje, odboru životního prostředí a zemědělství, č. j. KUUK/51853/2019/ZPZ, z 15. 5. 2019, byla povolena výjimka ze zakázaného způsobu lovu ryb pod ledem na rybářském revíru č. 441 501, Veslařský kanál Račice, v období od 1. 12. 2019 do 10. 3. 2020 a od 1. 12. 2020 do 10. 3. 2021.

Bližší podmínky výkonu rybářského práva v době povolené výjimky ze zakázaného způsobu lovu ryb pod ledem:

- lov ryb pod ledem je povolen pouze po úplném zamrznutí vodní hladiny,
- minimální souvislá tloušťka ledu musí být alespoň 10 cm,
- vzdálenost lovících musí být při lovu ryb pod ledem min. 5 m,
- průměr otvorů při lovu ryb pod ledem může být max. 25 cm,
- při lovu ryb pod ledem se použije 1 udice,
- každá osoba provádějící lov ryb pod ledem se musí před vstupem do areálu Veslařského kanálu Račice zapsat do sešitu u brány, kde uvede datum lovu, jméno a příjmení,
- osoby provádějící lov ryb pod ledem musí dbát informací na informačních tabulích před vstupem do areálu Veslařského kanálu Račice a respektovat případný zákaz vstupu na led z důvodu bezpečnosti.

Na revíru platí mimopstruhové povolenky celorepublikové, celosvazové a územní povolenky všech územních svazů ČRS.

481 501 VLTAVA 16–19, ÚDOLNÍ NÁDRŽ ORLÍK 55,5 km 2300 ha
Republiková rada ČRS

GPS Z: 49°36'22.604"N, 14°10'55.46"E, K: 49°14'26.803"N, 14°22'44.995"E
Od hráze údolní nádrže Orlík až k jezu Kořensko na ř. km 200,41.
K revíru dále patří:
Otava až k jezu Topinkova mlýna v k. ú. Vrcovice na ř. km 19,2 *(GPS 49°21'2.539"N, 14°8'40.873"E)*,
Lomnice po soutok se Skalicí *(GPS 49°24'57.172"N, 14°8'54.715"E)*,
Hrejkovický potok *(GPS 49°24'7.485"N, 14°15'15.071"E)* a Jetětický potok *(GPS 49°21'57.713"N, 14°16'49.682"E)* až k hraničním tabulím v blízkosti jejich vtoku do údolní nádrže.
Ostatní přítoky jsou chráněnou rybí oblastí, lov ryb je zakázán.
Na revíru je lov ryb zakázán:
- 100 m od tělesa jezu Kořensko ř. km 200,41 z plavidla i ze břehu; vyznačeno tabulemi,
- na pravém břehu Vltavy na ř. km 182,0 v areálu Povodí Vltavy, s. p., Poříční dozorství Zvíkov; vyznačeno bójemi a oploceno,
- na levém břehu Vltavy od ř. km 170,4 do ř. km 170,6 v areálu Povodí Vltavy, s. p., Poříční dozorství Zvíkov; vyznačeno bójemi a oploceno,
- na levém břehu Vltavy v Barrandovské zátoce na ř. km 155,7 v prostoru přístavu vyznačeném plavebními znaky v období od 1. 4. do 31.10., z plavidla i ze břehu; vyznačeno tabulemi,
- na levém břehu Otavy pod osadou Štědronín od ř. km 5,2 do ř. km 5,4 v areálu Českého rybářského svazu, z. s., středisko Štědronín; vyznačeno bójemi a tabulemi,
- z pevných i plovoucích přístavišť a ze zařízení veřejné lodní dopravy.

Lov ryb z plavidel je povolen. Lov hlubinnou přívlačí je povolen pouze z plavidla poháněného lidskou silou (vesla).
Při lovu na nástražní rybku se smí použít pouze celá nástražní rybka, jejíž délka je minimálně 15 cm. Minimální délka všech druhů ryb, kromě těch, které mají podle vyhlášky č. 197/2004 Sb. určenu vyšší, se stanovuje na 15 cm. Toto ustanovení platí i pro přechovávané nástražní rybky.
Horní míra u kapra obecného je 70 cm. Ulovený kapr nad 70 cm (včetně) se musí bez prodlení a s maximální šetrností vrátit zpět do rybářského revíru, kde byl uloven.
Lov ryb mimo denní dobu lovu – lov ryb nonstop
Na základě rozhodnutí MZe, č. j. 27432/2019-MZE-16232, z 29. 5. 2019, byla povolena výjimka ze zákazu lovit ryby mimo denní dobu lovu v rybářském revíru č. 481 501, Vltava 16–19, ÚN Orlík, pro období od

16. 6. 2020 do 30. 9. 2020 v době od 0.00 do 4.00 hod. a od 16. 6. 2021 do 30. 9. 2021 v době od 0.00 do 4.00 hod.
Bližší podmínky výkonu rybářského práva v době povolené výjimky ze zákazu lovit ryby mimo denní dobu lovu:

a) Osoba provádějící lov ryb je povinna v době od 0.00 do 4.00 hod. osvětlit místo lovu bílým neoslňujícím světlem. Zakládání otevřených ohňů se pro tyto účely zakazuje.
b) Osoba provádějící lov ryb je povinna v případě pokračování lovu ryb po 0.00 hod. zapsat nesmazatelným způsobem do oddílu II povolenky k lovu (Evidence docházky a úlovku) nové datum lovu a číslo rybářského revíru. Pokud si osoba provádějící lov ryb nepřisvojila předchozí den žádnou ulovenou rybu, je povinna prázdnou řádku k tomuto dni nejpozději před zápisem nového data proškrtnout.
c) Osoba provádějící lov ryb z plavidla je povinna respektovat ustanovení Řádu plavební bezpečnosti, a to zejména ta ustanovení, která se vztahují k noční signalizaci malých plavidel za plavby a za stání (čl. 3.13 a čl. 3.20 Řádu plavební bezpečnosti).
d) V období od 1. 9. do 30. 9. 2020 a od 1. 9. do 30. 9. 2021 v době udělené výjimky, tedy od 0.00 do 4.00 hod. se povoluje lov pouze na nástrahu rostlinného původu nebo na nástražní rybu o délce minimálně 15 cm, přičemž nemohou být použity k lovu její části. Za nástrahy rostlinného původu lze považovat také nástrahy typu boilies nebo pelety, ve kterých může být část obsahu tvořena komponenty živočišného původu.

Na revíru platí mimopstruhové povolenky celorepublikové, celosvazové, územní povolenky pro členy ČRS všech územních svazů a místní povolenky.
Rybářská stráž: tel.: 606 925 186 (p. Řezníček, středisko ČRS Štědronín), tel.: 606 123 576 (p. Zeman, profesionální RS).

<u>UPOZORNĚNÍ:</u> Na pozemcích, které jsou součástí vodní nádrže, tedy zejména na jejích břehových částech, je dle pokynů správce pozemků Povodí Vltavy, s. p., zakázáno: provádění jakýchkoli terénních úprav, stanování, kempování, budování pevných přístřešků, rozdělávání ohňů, odhazování odpadků, znečišťování území a vodní plochy. Parkování dopravních prostředků je povoleno pouze na místech vymezených k parkování a řádně vyznačených dopravním značením.

481 999 RYBNÍK DOLEJŠÍ **0,17 ha**

Republiková rada ČRS

GPS 49°25'27.986"N, 14°12'3.334"E

Ryby lze lovit na rybníku Dolejší v k. ú. Zvíkovské Podhradí.

Při lovu ryb na rybníku platí ustanovení Rybářského řádu ČRS s následujícími odlišnostmi:

Lov přívlačí, lov na umělou mušku a lov muškařením jsou zakázány. Při lovu ryb je povolena pouze jedna udice s jedním návazcem a jednoduchým háčkem. Porušení těchto podmínek lovu ryb je důvodem pro zadržení povolenky (pověření k lovu ryb).

Držitel celorepublikové, celosvazové a územní mimopstruhové povolenky si může ponechat jednou za 7 dní max. 1 ks kapra nebo amura nebo lína.

Držitel místní povolenky si může ponechat na jednu povolenku max. 1 ks kapra nebo amura nebo lína.

Na rybníku platí mimopstruhové povolenky celorepublikové, celosvazové, územní povolenky všech územních svazů ČRS a místní povolenky. Místní povolenky (1denní, 2denní, 7denní) si lze zakoupit na středisku ČRS Štědronín (Štědronín 7, 397 01 Varvažov, tel.: 606 925 186).

Rybářská stráž: tel.: 606 925 186 (p. Řezníček, středisko ČRS Štědronín), tel.: 606 123 576 (p. Zeman, profesionální RS).

SEZNAM MIMOPSTRUHOVÝCH REVÍRŮ V CELOSVAZOVÉM SOUPISU ŘAZENÝ PODLE ČÍSEL REVÍRŮ

Územní svaz města Prahy

Č. revíru	Název revíru	Uživatel revíru	Str.
401 001	BEROUNKA 1 (H)	Územní svaz města Prahy	30
401 002	BEROUNKA 2 (H)	Územní svaz města Prahy	30
401 003	BOJOVSKÝ POTOK 2	Územní svaz města Prahy	31
401 004	BOTIČ 1	Územní svaz města Prahy	31
401 005	BOTIČ 2 – ÚN HOSTIVAŘ	Územní svaz města Prahy	31
401 006	KOCÁBA 1 A	Územní svaz města Prahy	32
401 007	MRATÍNSKÝ POTOK 1	Územní svaz města Prahy	34
401 008	ROKYTKA 1	Územní svaz města Prahy	34
401 009	SÁZAVA 1 (H)	Územní svaz města Prahy	36
401 010	SÁZAVA 4 (H)	Územní svaz města Prahy	36
401 011	SÁZAVA 5 (H)	Územní svaz města Prahy	36
401 012	ŠÁRECKÝ POTOK 1	Územní svaz města Prahy	38
401 013	ŠÁRECKÝ POTOK 2 – ÚN DŽBÁN	Územní svaz města Prahy	38
401 014	VINOŘSKÝ POTOK 1	Územní svaz města Prahy	39
401 015	VLTAVA 3 (H)	Územní svaz města Prahy	39
401 016	VLTAVA 4 (H)	Územní svaz města Prahy	39
401 017	VLTAVA 5 (H)	Územní svaz města Prahy	40
401 018	VLTAVA 6 (H)	Územní svaz města Prahy	40
401 019	VLTAVA 7 A	Územní svaz města Prahy	42
401 020	VLTAVA 8 – ÚN VRANÉ NAD VLTAVOU	Územní svaz města Prahy	42
401 021	VLTAVA 9 – ÚN ŠTĚCHOVICE	Územní svaz města Prahy	43
401 022	VLTAVA 10–14, ÚN SLAPY	Územní svaz města Prahy	43
401 023	VOZNICE 2	Územní svaz města Prahy	44
401 024	VÝMOLA 1	Územní svaz města Prahy	44
401 025	SÁZAVA 11 (H)	Územní svaz města Prahy	37
401 026	SÁZAVA 12 (H)	Územní svaz města Prahy	37
401 027	SÁZAVKA 1	Územní svaz města Prahy	38
401 029	LABE 20 (H)	Územní svaz města Prahy	32
401 030	VLTAVA 7 (H)	Územní svaz města Prahy	41
401 032	LABE 20 A	Územní svaz města Prahy	33

Č. revíru	Název revíru	Uživatel revíru	Str.
401 033	VLTAVA 8 A	Územní svaz města Prahy	42
401 201	RYBNÍK JANKOVÁK	Územní svaz města Prahy	45
401 202	RYBNÍK V ROHOŽNÍKU	Územní svaz města Prahy	45
401 203	RYBNÍK CUKROVARSKÝ	Územní svaz města Prahy	46
401 204	VODNÍ DÍLO DRÁSOV	Územní svaz města Prahy	46
401 205	RN KOTLÁŘKA	Územní svaz města Prahy	46
401 206	BIOLOGICKÝ RYBNÍK	Územní svaz města Prahy	46
401 207	OLŠANSKÝ RYBNÍK	Územní svaz města Prahy	46
401 208	KRÁLOVSKÝ RYBNÍK	Územní svaz města Prahy	46
401 209	RYBNÍK NÁDYNEK	Územní svaz města Prahy	47
401 210	RYBNÍK PROSTŘEDNÍ	Územní svaz města Prahy	47
401 211	RYBNÍK NA DRAHÁCH	Územní svaz města Prahy	47
401 212	RYBNÍK KOUPELNA	Územní svaz města Prahy	47
401 213	RYBNÍK MARTIŇÁK	Územní svaz města Prahy	47
401 214	NÁDRŽ SLATINA	Územní svaz města Prahy	47
401 215	RYBNÍK SKÁLA	Územní svaz města Prahy	47
401 216	RYBNÍK LIBOCKÝ	Územní svaz města Prahy	47
401 217	NÁDRŽ JIVINY	Územní svaz města Prahy	47
401 218	NÁDRŽ KBELY	Územní svaz města Prahy	48
401 219	LAHOVICKÁ NÁDRŽ	Územní svaz města Prahy	48
401 220	RYBNÍK LABUŤ	Územní svaz města Prahy	48
401 221	RYBNÍK HLINÍK	Územní svaz města Prahy	48

Středočeský územní svaz

Č. revíru	Název revíru	Uživatel revíru	Str.
411 001	BEROUNKA 3	MO Beroun	64
411 002	BEROUNKA 4 A	MO Kladno	64
411 003	BEROUNKA 5	MO Křivoklát	64
411 004	BEROUNKA 6	MO Rakovník	64
411 005	BĚLÁ 1	MO Bělá pod Bezdězem	65
411 006	BLANICE VLAŠIMSKÁ 1 A 2	MO Vlašim	65
411 007	BLANICE VLAŠIMSKÁ 5	MO Načeradec	66
411 008	CIDLINA 1 – RMV	MO Libice nad Cidlinou	113

Č. revíru	Název revíru	Uživatel revíru	Str.
411 009	CIDLINA 1 B – RMV	MO Žehuň	113
411 010	CIDLINA 2 – RMV	MO Žiželice nad Cidlinou	113
411 011	ČÁSLAVKA 1 A 2	MO Čáslav	67
411 012	ČERVENÝ POTOK 1	MO Zdice	68
411 013	ČERVENÝ POTOK 2	MO Hořovice	68
411 014	ČERVENÝ POTOK 3	MO Hořovice	69
411 015	ČERVENÝ POTOK II Č. 1	MO Slaný	69
411 016	DOLANSKÝ POTOK 1	MO Lidice	70
411 017	DOUBRAVA 1 – RMV	MO Kutná Hora	113
411 018	DOUBRAVA 2	MO Vrdy	71
411 019	DOUBRAVA 3 A	MO Žleby	71
411 020	SÁZAVA 9 M – HORKA – RMV	MO Zruč nad Sázavou	113
411 021	HODKOVSKÝ POTOK 3 – RMV	MO Zbraslavice	114
411 022	JAVORNICE 2 – RMV	MO Čistá u Rakovníka	114
411 023	JEVANSKÝ POTOK 3	MO Kostelec nad Černými lesy	72
411 024	JIZERA 1	MO Předměřice nad Jizerou	73
411 025	JIZERA 2	MO Benátky nad Jizerou	73
411 026	JIZERA 3	MO Mladá Boleslav	74
411 027	JIZERA 4	MO Mladá Boleslav	74
411 028	JIZERA 5	MO Bakov nad Jizerou	74
411 029	JIZERA 6	MO Mnichovo Hradiště	75
411 030	ČENKOV 3 – RMV	MO Odolena Voda	114
411 031	KAČÁK 1	MO Loděnice u Berouna	75
411 032	KAČÁK 3	MO Unhošť	75
411 033	KAČÁK 4	MO Kladno	76
411 034	KLEJNARKA 1 – RMV	MO Kutná Hora	114
411 035	KLEJNARKA 2	MO Čáslav	76
411 036	KLEJNARKA 3 – RMV	MO Kutná Hora	114
411 037	KLENICE 1	MO Mladá Boleslav	77
411 038	KLENICE 2 – RMV	MO Dolní Bousov	114
411 039	KLÍČAVA 2	MO Nové Strašecí	77
411 040	KONOPIŠŤSKÝ POTOK 1	MO Benešov	77
411 041	KONOPIŠŤSKÝ POTOK 2	MO Bystřice u Benešova	77

Č. revíru	Název revíru	Uživatel revíru	Str.
411 042	KOUŘIMKA 1	MO Plaňany	78
411 043	KOUŘIMKA 2 A	MO Kouřim	78
411 044	KOUŘIMKA 2 B	MO Zásmuky	79
411 045	KOUŘIMKA 3	MO Uhlířské Janovice	79
411 046	LABE 14	MO Mělník	79
411 047	LABE 15	MO Obříství	81
411 048	LABE 16	MO Neratovice	82
411 049	LABE 17	MO Kostelec nad Labem	82
411 050	LABE 18	MO Brandýs nad Labem – Stará Boleslav	83
411 051	LABE 19	MO Čelákovice	85
411 053	LABE 21	MO Nymburk	87
411 054	LABE 22	MO Poděbrady	87
411 055	LABE 23 A	MO Nová Ves	88
411 056	LABE 24 A	MO Kolín	88
411 057	LABE 25	MO Týnec nad Labem	90
411 058	LITAVKA 1	MO Zdice	91
411 059	LITAVKA 2	MO Hořovice	91
411 060	LITAVKA 4	MO Příbram	92
411 061	LITAVKA 5	MO Jince	93
411 062	MASTNÍK 1	MO Sedlčany	93
411 064	MOKŘANSKÝ POTOK 1	MO Velké Popovice	95
411 065	MRLINA 1	MO Nymburk	96
411 066	MRLINA 2 – RMV	MO Rožďalovice	114
411 068	PODKOVÁŇSKÝ POTOK 1 – RMV	MO Dolní Cetno	115
411 069	RAKOVNICKÝ POTOK 1	MO Křivoklát	98
411 070	RAKOVNICKÝ POTOK 2	MO Rakovník	98
411 071	RAKOVNICKÝ POTOK 3	MO Jesenice	99
411 072	ŘÍČANSKÝ POTOK 1	MO Uhříněves	100
411 073	ŘÍČANSKÝ POTOK 2	MO Říčany	100
411 074	SÁNSKÁ STROUHA 1 – RMV	MO Pátek u Poděbrad	115
411 075	SÁZAVA 2	MO Týnec nad Sázavou	101
411 076	SÁZAVA 3 A	MO Benešov	101
411 077	SÁZAVA 6	MO Český Šternberk	102

Č. revíru	Název revíru	Uživatel revíru	Str.
411 078	SÁZAVA 7 – RMV	MO Kácov	115
411 079	SÁZAVA 8	MO Soutice	102
411 080	SÁZAVA 9	MO Zruč nad Sázavou	102
411 081	SÁZAVA 10	MO Vlastějovice	102
411 082	SEDLECKÝ POTOK 1	MO Sedlec – Prčice	103
411 083	SKALICE 3	MO Březnice	103
411 084	SKALICE 4	MO Rožmitál pod Třemšínem	104
411 085	SMÍCHOVSKÝ POTOK 1	MO Sloveč	104
411 086	STROUPINSKÝ POTOK (PEKELSKÝ) 2	MO Žebrák	104
411 087	SUCHOMASTSKÝ POTOK 1 – RMV	MO Králův Dvůr	115
411 089	ŠEMBERA 1	MO Český Brod	106
411 090	ŠTERNBERSKÝ POTOK 1	MO Smečno	106
411 091	ŠTÍTARSKÝ POTOK 1 – RMV	MO Městec Králové	115
411 093	VLTAVA 1	MO Mělník	107
411 094	VLTAVA 2	MO Kralupy nad Vltavou	108
411 096	VRANÝ POTOK 1 A 2 – RMV	MO Šlapanice	115
411 097	VRÁŽEK 1	MO Dolní Kralovice	111
411 098	VRCHLICE 1 – RMV	MO Kutná Hora	115
411 099	VRCHLICE 4	MO Malešov	111
411 101	ŽELIVKA 1	MO Hulice	111
411 102	ZVÁNOVICKÝ POTOK 1 M	MO Zvánovice	111
411 103	DOLANSKÝ POTOK 2	MO Hřebeč	70
411 104	POZDEŇSKÝ POTOK	MO Nové Strašecí	98
411 105	SEDLICKÝ POTOK 1	Středočeský územní svaz	103
411 106	SEDLICKÝ POTOK 2	MO Hulice	103
411 107	KONOPIŠŤSKÝ POTOK 3 – RMV	MO Benešov	112
411 108	KOZÁROVICKÉ NÁDRŽE	MO Kozárovice	79
411 109	LABE 24 B – RMV	MO Starý Kolín	114
411 110	LABE 24 C – RMV	MO Velký Osek	114
411 111	LABE 24 D	MO Veltruby	91
411 114	ŠTÍTARSKÝ POTOK 2 – RMV	MO Dymokury	115
411 117	LABE 22 A – RMV	MO Předhradí	114
411 118	LABE 24 E	MO Tři Dvory	91

Č. revíru	Název revíru	Uživatel revíru	Str.
411 119	CIDLINA 2 B – RMV	MO Bělušice	113
411 120	BRODSKÝ	MO Kladruby u Vlašimi	67
411 121	BĚLIDLO – RMV	MO Přílepy u Rakovníka	115
411 123	MNICHOVKA 1	MO Mnichovice	95
411 125	VLKAVA 1 A 2	Středočeský územní svaz	107
411 126	NÁVESNÝ – VESTEC 1 – RMV	MO Vestec	114
411 127	MLYNAŘICE 1	Středočeský územní svaz	93
411 128	LOM CHRÁSTNICE	MO Březany II	72
411 129	NOUZOVSKÝ POTOK 1 – RMV	MO Přnov	114
411 130	KAČÁK 5	MO Kladno	76
411 131	KAČÁK 6	Středočeský územní svaz	76
411 132	BEROUNKA 4 B	MO Nižbor	64
411 133	SADSKÁ	MO Nymburk	101
411 134	OLEŠNÁ	MO Rakovník	97
411 135	KAUFMAŇÁK – RMV	MO Sedlčany	112
411 136	SÁZKA – SKALICE 3M	MO Březnice	104
411 137	KOŠÁTECKÝ POTOK 1 M – RMV	MO Přívory	112
411 138	KOUŘIMKA 2 C	Středočeský územní svaz	78
411 139	GRÁDO – RMV	MO Čelákovice	112
411 141	ČERNÝ LES	MO Benešov	68
411 142	VLTAVA 2 M	MO Kralupy nad Vltavou	110
411 143	KULATÝ – RMV	MO Kostelec nad Černými lesy	112
411 144	LABE 16 M – MLÉKOJEDY PÍSKOVNA	MO Neratovice	82
411 145	OVČÁRY JEZERO – LABE 17 M – RMV	MO Kostelec nad Labem	112
411 147	MĚDĚNICE – RMV	MO Čáslav	112
411 148	RAKOVNICKÝ POTOK 3M – ŠTIKOVÝ	MO Jesenice	99
411 149	JEZ – RMV	MO Rožmitál pod Třemšínem	112
411 151	JEZERO PODE DVOREM – RMV	MO Veltruby	112
411 152	PODZEMANOVA TŮŇ – RMV	MO Bakov nad Jizerou	113
411 153	SÁZAVA 3 B	MO Čerčany	102
411 154	LABE 23 B – DOLEHÁJ – RMV	MO Nová Ves u Kolína	114
411 155	LABE 17 A	MO Kostelec nad Labem	83
411 156	JIZERA 2 M – KOCHÁNKY	MO Benátky nad Jizerou	73

Č. revíru	Název revíru	Uživatel revíru	Str.
411 157	LABE 16 A – TŮNĚ KOZLY	MO Neratovice	82
411 158	VLTAVA 2 A – TŮNĚ	MO Kralupy nad Vltavou	108
411 159	KOUPALIŠTĚ TŘI DVORY – RMV	MO Tři Dvory	112
411 160	LABE 25 A	MO Týnec nad Labem	90
411 161	LABE 24 A – TŮNĚ A PÍSKOVNY	MO Kolín	89
411 162	LABE 22 A – JEZERO KLUK – RMV	MO Poděbrady	114
411 163	LABE 21 A – TŮNĚ A NÁDRŽE – RMV	MO Nymburk	112
411 164	LABE 19 A – ŘEHAČKA	MO Čelákovice	86
411 165	LABE 18 A – PROBOŠTSKÁ JEZERA	MO Brandýs nad Labem – Stará Boleslav	84
411 166	LABE 15 A – TŮŇ OBŘÍSTVÍ – RMV	MO Obříství	114
411 167	LABE 14 A	MO Mělník	80
411 168	VLTAVA 1 A – VRBNO	MO Mělník	108
411 169	ZVÁNOVICKÝ POTOK 1	MO Zvánovice	111
411 170	CIDLINA 1 A – ZEMNÍK PODHRADÍ – RMV	MO Libice nad Cidlinou	113
411 171	HABROVÝ POTOK 2 – PROSTŘEDNÍ RYBNÍK	MO Nový Jáchymov	71
411 172	KNOVÍZSKÝ POTOK – RMV	MO Zvoleněves	115
411 173	KLENICE 3	Středočeský územní svaz	77
411 174	JIZERA 1 A	MO Předměřice nad Jizerou	73
411 175	VLTAVA 2 B	MO Kralupy nad Vltavou	110
411 177	LIŠANSKÝ POTOK 1	MO Rakovník	93
411 182	NAČERADEC – OBECNÍK	MO Načeradec	96
411 184	SLATINA 1	MO Smečno	104
411 186	LADA	MO Tehov	91
411 188	ZÁVLAHA 3 – RMV	MO Čistá u Rakovníka	115
411 189	SALAKVARDA – RMV	MO Smečno	113
411 190	STARÁ MRLINA	MO Nymburk	96
411 191	BAKOV 2	MO Bakov nad Jizerou	63
411 192	JIZERA 2 – MALÝ RYBNÍK	MO Benátky nad Jizerou	74
411 193	DOKESKÝ RYBNÍK	MO Kladno	70
411 195	POD PANSKOU	MO Kladno	98
411 196	MLÝNSKÝ RYBNÍK	MO Říčany	94
411 197	MLÝNSKÝ RYBNÍK	MO Slaný	95

Č. revíru	Název revíru	Uživatel revíru	Str.
411 198	HNIDOUSY – RMV	MO Smečno	112
411 199	BUDIHOSTICE	MO Smečno	67
411 200	NÁVESÁK I	MO Čáslav	97
411 503	VLTAVA 15 – ÚN KAMÝK	Středočeský územní svaz	110
411 984	STRŽENÝ	Středočeský územní svaz	105
411 985	BRODSKÝ 2	MO Kladruby u Vlašimi	67
411 986	BARTOŇ	MO Rakovník	63
411 987	BLAŽEJOVICKÝ POTOK 2 – PÍŠTĚ (RACHYNĚ)	Středočeský územní svaz	66
411 988	VLKAVA 4 – SMILOVICE	Středočeský územní svaz	107
411 989	MLYNAŘICE 3 – DVORCE	Středočeský územní svaz	94
411 990	PILAŘ	MO Votice	97
411 991	NA DOLÍKÁCH	MO Přišimasy	97
411 992	BROŽKOVNA	Středočeský územní svaz	67
411 993	NAČERADEC – LOUŇOV	MO Načeradec	96
411 994	JELITO	Středočeský územní svaz	72
411 995	PITKOVICE 1	MO Uhříněves	98
411 998	BOŽKOV	Středočeský územní svaz	66

Jihočeský územní svaz

Č. revíru	Název revíru	Uživatel revíru	Str.
421 001	BEZDREVSKÝ POTOK 1	Jihočeský územní svaz	151
421 002	BEZDREVSKÝ POTOK 2	Jihočeský územní svaz	151
421 003	BĚLÁ 1	Jihočeský územní svaz	152
421 004	BĚLÁ 2	Jihočeský územní svaz	152
421 005	BLANICE VLAŠIMSKÁ 3	Jihočeský územní svaz	152
421 006	JITERSKÝ RYBNÍK	Jihočeský územní svaz	158
421 007	BLANICE VODŇANSKÁ 1	Jihočeský územní svaz	153
421 008	BLANICE VODŇANSKÁ 2	Jihočeský územní svaz	153
421 009	BLANICE VODŇANSKÁ 4	Jihočeský územní svaz	153
421 010	BOLÍKOVSKÝ POTOK 1	Jihočeský územní svaz	154
421 011	BRLOŽSKÝ POTOK 2	Jihočeský územní svaz	154
421 012	LUŽNICE 1	Jihočeský územní svaz	161
421 013	ČERNOVICKÝ POTOK 1	Jihočeský územní svaz	154

Č. revíru	Název revíru	Uživatel revíru	Str.
421 014	ČERNOVICKÝ POTOK 2	Jihočeský územní svaz	155
421 015	DÍRENSKÝ POTOK 1	Jihočeský územní svaz	155
421 016	DYJE 16	Jihočeský územní svaz	155
421 017	DYJE 17 A	Jihočeský územní svaz	156
421 018	DYJE 17 B	Jihočeský územní svaz	156
421 019	DYJE 18	Jihočeský územní svaz	156
421 020	HAMERSKÝ POTOK 1 A	Jihočeský územní svaz	156
421 021	HAMERSKÝ POTOK 2	Jihočeský územní svaz	156
421 022	HEJLOVKA 1	Jihočeský územní svaz	157
421 023	BLANICE VLAŠIMSKÁ 4 B	Jihočeský územní svaz	152
421 024	HREJKOVICKÝ POTOK 1	Jihočeský územní svaz	157
421 025	KAMENIČKA 1 A	Jihočeský územní svaz	158
421 026	KAMENIČKA 2 A	Jihočeský územní svaz	158
421 027	KOŠTĚNICKÝ POTOK 1	Jihočeský územní svaz	159
421 028	KOZSKÝ POTOK 1	Jihočeský územní svaz	159
421 029	LEDENICKÉ DŮLNÍ PROPADLINY 1	Jihočeský územní svaz	160
421 030	LOMNICE 1	Jihočeský územní svaz	160
421 031	LOMNICE 2	Jihočeský územní svaz	160
421 032	LOMNICE 3	Jihočeský územní svaz	160
421 033	LUŽNICE 2	Jihočeský územní svaz	161
421 034	LUŽNICE 3	Jihočeský územní svaz	161
421 035	LUŽNICE 4	Jihočeský územní svaz	161
421 036	LUŽNICE 5	Jihočeský územní svaz	162
421 037	LUŽNICE 6	Jihočeský územní svaz	162
421 038	LUŽNICE 7	Jihočeský územní svaz	162
421 039	LUŽNICE 7 B	Jihočeský územní svaz	162
421 040	LUŽNICE 8	Jihočeský územní svaz	163
421 041	LUŽNICE 10 A	Jihočeský územní svaz	163
421 042	LUŽNICE 10 B	Jihočeský územní svaz	164
421 043	LUŽNICE 11	Jihočeský územní svaz	165
421 044	MALŠE 1	Jihočeský územní svaz	165
421 045	MALŠE 3	Jihočeský územní svaz	165
421 046	MALŠE 4 A	Jihočeský územní svaz	165

Č. revíru	Název revíru	Uživatel revíru	Str.
421 047	MALŠE 5	Jihočeský územní svaz	166
421 048	MILEVSKÝ POTOK 1	Jihočeský územní svaz	167
421 049	NEŽÁRKA 1	Jihočeský územní svaz	167
421 050	NEŽÁRKA 2	Jihočeský územní svaz	168
421 051	NEŽÁRKA 3	Jihočeský územní svaz	168
421 052	NEŽÁRKA 4	Jihočeský územní svaz	168
421 053	OTAVA 1	Jihočeský územní svaz	168
421 054	OTAVA 2	Jihočeský územní svaz	169
421 055	OTAVA 3	Jihočeský územní svaz	169
421 056	OTAVA 4	Jihočeský územní svaz	169
421 057	PSTRUŽNÝ POTOK 2	Jihočeský územní svaz	170
421 058	SKALICE 1	Jihočeský územní svaz	171
421 059	SKALICE 2	Jihočeský územní svaz	171
421 060	SMUTNÁ 1	Jihočeský územní svaz	172
421 061	SMUTNÁ 2	Jihočeský územní svaz	172
421 062	SMUTNÁ 3	Jihočeský územní svaz	172
421 063	STROPNICE 1	Jihočeský územní svaz	172
421 064	STROPNICE 2	Jihočeský územní svaz	172
421 065	STROPNICE 4	Jihočeský územní svaz	172
421 066	STUDENSKÝ POTOK 1	Jihočeský územní svaz	173
421 067	SVINENSKÝ POTOK 2	Jihočeský územní svaz	173
421 068	TISMENICE 1 – NÁDRŽ JORDÁN	Jihočeský územní svaz	173
421 069	VLTAVA 24	Jihočeský územní svaz	177
421 071	TRNÁVKA 3	Jihočeský územní svaz	174
421 072	MARTINICKÝ POTOK 2 A	Jihočeský územní svaz	167
421 073	VLTAVA 21 – 22, ÚN HNĚVKOVICE	Jihočeský územní svaz	175
421 074	VLTAVA 26 B	Jihočeský územní svaz	178
421 075	VLTAVA 23	Jihočeský územní svaz	176
421 077	ČERNOVICKÝ POTOK 4	Jihočeský územní svaz	155
421 079	VLTAVA 26	Jihočeský územní svaz	178
421 080	VLTAVA 29	Jihočeský územní svaz	178
421 081	VLTAVA 33	Jihočeský územní svaz	180
421 082	VOLYŇKA 2	Jihočeský územní svaz	181

Č. revíru	Název revíru	Uživatel revíru	Str.
421 083	VOLYŇKA 3 B	Jihočeský územní svaz	182
421 084	ŽELIVKA 5	Jihočeský územní svaz	182
421 085	ŽELIVKA 6 – NÁDRŽ SEDLICE	Jihočeský územní svaz	182
421 086	ŽIROVNIČKA 2	Jihočeský územní svaz	183
421 087	ŽIROVNIČKA 3	Jihočeský územní svaz	183
421 088	NOVÉ ŘEKY 1	Jihočeský územní svaz	168
421 089	BLANICE VODŇANSKÁ 6	Jihočeský územní svaz	154
421 090	VLTAVA 20 – KOŘENSKO	Jihočeský územní svaz	174
421 091	CHOTOVINSKÝ POTOK 2	Jihočeský územní svaz	158
421 094	DÍRENSKÝ POTOK 2	Jihočeský územní svaz	155
421 095	ŽIDOVA STROUHA 1	Jihočeský územní svaz	183
421 096	VOLYŇKA 4	Jihočeský územní svaz	182
421 097	DYJE 17 C	Jihočeský územní svaz	156
421 098	MALŠE 6	Jihočeský územní svaz	166
421 099	LUŽNICE 10 C	Jihočeský územní svaz	164
421 100	OTAVA 4 B	Jihočeský územní svaz	170
421 101	HUSINECKÉ RYBNÍKY	Jihočeský územní svaz	157
421 102	MALŠE 8	Jihočeský územní svaz	167
421 103	HORUSICKÁ PÍSKOVNA	Jihočeský územní svaz	157
421 105	RYBNÍK PUSTÝ	Jihočeský územní svaz	171
421 107	PÍSKÁRNA MALÍKOV	MO Jindřichův Hradec	170
421 108	RYBNÍK FARÁŘKA	Jihočeský územní svaz	170
421 109	BOHUNICKÝ RYBNÍK	Jihočeský územní svaz	154
421 200	VLTAVA 30 – 32, ÚN LIPNO	Jihočeský územní svaz	178
421 300	RYBNÍK LHOTECKÝ	Jihočeský územní svaz	171
421 301	KORUNSKÝ RYBNÍK	Jihočeský územní svaz	159
421 302	TISMENICE 2	Jihočeský územní svaz	174
421 601	BLANICE VODŇANSKÁ 3	Jihočeský územní svaz	153

Západočeský územní svaz

Č. revíru	Název revíru	Uživatel revíru	Str.
231 000	ODRAVA 2	České rybářství, s. r. o.	205
431 001	BEROUNKA 7	Západočeský územní svaz	193

Č. revíru	Název revíru	Uživatel revíru	Str.
431 002	BEROUNKA 8	Západočeský územní svaz	193
431 003	BEROUNKA 9	Západočeský územní svaz	193
431 004	BEROUNKA 10	Západočeský územní svaz	193
431 005	BRADLAVA 1	Západočeský územní svaz	194
431 006	ČERNÝ POTOK 1	Západočeský územní svaz	195
431 007	ČERNÝ POTOK 2	Západočeský územní svaz	195
431 008	DALOVICKÝ POTOK 2	Západočeský územní svaz	195
431 009	HAMERSKÝ POTOK 3	České rybářství Mariánské Lázně	196
431 010	HOLOUBKOVSKÝ POTOK 2	Západočeský územní svaz	196
431 011	CHODOVSKÝ POTOK 1	Západočeský územní svaz	196
431 012	CHODOVSKÝ POTOK 2	Západočeský územní svaz	197
431 013	KLABAVKA 1 – MO Chrást	Západočeský územní svaz	198
431 014	KLABAVKA 2 A (KLABAVA)	Západočeský územní svaz	198
431 015	KLABAVKA 3	Západočeský územní svaz	198
431 016	KOČOVSKÝ POTOK 1 (SEDLIŠŤSKÝ)	Západočeský územní svaz	199
431 017	KOSOVÝ POTOK 3	Západočeský územní svaz	199
431 018	KOZÍ POTOK 1	Západočeský územní svaz	199
431 019	KRALOVICKÝ POTOK 2 – RMV	Západočeský územní svaz	221
431 020	KRALOVICKÝ POTOK 3	Západočeský územní svaz	200
431 021	MANĚTÍNSKÝ POTOK 1 – RMV	Západočeský územní svaz	221
431 022	MERKLÍNKA 1	Západočeský územní svaz	200
431 023	MERKLÍNKA 2	Západočeský územní svaz	201
431 024	MLADOTICKÝ POTOK 1	Západočeský územní svaz	201
431 025	MŽE 1	Západočeský územní svaz	201
431 026	MŽE 2	Západočeský územní svaz	201
431 027	MŽE 3	Západočeský územní svaz	202
431 028	MŽE 4	Západočeský územní svaz	202
431 029	MŽE 5 A	Západočeský územní svaz	203
431 030	MŽE 7	Západočeský územní svaz	203
431 031	MŽE 7 A	Západočeský územní svaz	204
431 032	OHŘE 12	Západočeský územní svaz	205
431 033	OHŘE 13	Západočeský územní svaz	205
431 034	OHŘE 13 A	Západočeský územní svaz	206

Č. revíru	Název revíru	Uživatel revíru	Str.
431 035	OHŘE 14	Západočeský územní svaz	206
431 036	OHŘE 15	Západočeský územní svaz	207
431 037	OHŘE 16	Západočeský územní svaz	207
431 038	OHŘE 17	Západočeský územní svaz	208
431 039	OHŘE 18	Západočeský územní svaz	208
431 040	OHŘE 19	Západočeský územní svaz	209
431 041	OTAVA 5 A	Západočeský územní svaz	210
431 042	RADBUZA 1 A	Západočeský územní svaz	210
431 043	RADBUZA 1 B	Západočeský územní svaz	211
431 044	RADBUZA 1 C	Západočeský územní svaz	211
431 045	RADBUZA 2	Západočeský územní svaz	212
431 046	RADBUZA 3	Západočeský územní svaz	212
431 047	RADBUZA 4	Západočeský územní svaz	212
431 048	RADBUZA 3 A	Západočeský územní svaz	212
431 049	RADBUZA 5	Západočeský územní svaz	213
431 050	RADBUZA 6	Západočeský územní svaz	213
431 051	RADBUZA 6 A	Západočeský územní svaz	213
431 052	RADBUZA 7	Západočeský územní svaz	213
431 054	STARÝ POTOK 1	Západočeský územní svaz	214
431 055	STARÝ POTOK 2	Západočeský územní svaz	214
431 056	STŘELA 2	Západočeský územní svaz	214
431 057	STŘELA 4	Západočeský územní svaz	215
431 058	STŘELA 6	Západočeský územní svaz	215
431 059	TEPLÁ 2	Západočeský územní svaz	215
431 060	TEPLÁ 5	Západočeský územní svaz	215
431 061	TOČNICKÝ POTOK 1	Západočeský územní svaz	215
431 062	TŘEMOŠENKA 1	Západočeský územní svaz	215
431 063	TŘEMOŠENKA 2	Západočeský územní svaz	216
431 064	ÚHLAVA 1	Západočeský územní svaz	216
431 065	ÚHLAVA 2	Západočeský územní svaz	216
431 066	ÚHLAVA 3	Západočeský územní svaz	217
431 067	ÚHLAVA 4	Západočeský územní svaz	217
431 068	ÚHLAVA 5	Západočeský územní svaz	217

Č. revíru	Název revíru	Uživatel revíru	Str.
431 069	ÚHLAVA 6	Západočeský územní svaz	217
431 069	ÚHLAVA 6 – RMV	Západočeský územní svaz	222
431 070	ÚHLAVKA 1	Západočeský územní svaz	218
431 071	ÚSLAVA 1	Západočeský územní svaz	218
431 072	ÚSLAVA 2	Západočeský územní svaz	218
431 073	ÚSLAVA 2 A	Západočeský územní svaz	218
431 074	ÚSLAVA 3	Západočeský územní svaz	218
431 075	ÚSLAVA 3 A	Západočeský územní svaz	219
431 076	ÚSLAVA 4	Západočeský územní svaz	219
431 076	ÚSLAVA 4 – RMV	Západočeský územní svaz	223
431 077	ÚSLAVA 5	Západočeský územní svaz	219
431 078	ÚTERSKÝ POTOK 2	Západočeský územní svaz	219
431 079	VERNĚŘOVSKÝ (HALŠTROVSKÝ) POTOK 1	Západočeský územní svaz	219
431 080	ZBIROŽSKÝ POTOK 2	Západočeský územní svaz	220
431 081	ZUBŘINA 1 A	Západočeský územní svaz	220
431 082	ZUBŘINA 2 A	Západočeský územní svaz	220
431 086	NEJDECKÉ NÁDRŽE 1	Západočeský územní svaz	204
431 087	OHŘE 16 A	Západočeský územní svaz	207
431 092	BRADLAVA 1/R	Západočeský územní svaz	194
431 093	ČERNÝ POTOK 1/R – RMV	Západočeský územní svaz	221
431 095	KLABAVKA 3/R	Západočeský územní svaz	199
431 096	KRALOVICKÝ POTOK 3/R	Západočeský územní svaz	200
431 098	MERKLÍNKA 2/R – RMV	Západočeský územní svaz	221
431 099	OHŘE 15/R – RMV	Západočeský územní svaz	221
431 100	OHŘE 17/R	Západočeský územní svaz	208
431 101	OHŘE 18/R	Západočeský územní svaz	209
431 103	RADBUZA 1 C/R	Západočeský územní svaz	212
431 104	RADBUZA 2/R	Západočeský územní svaz	212
431 105	RADBUZA 3/R – RMV	Západočeský územní svaz	221
431 106	RADBUZA 3 A/R – RMV	Západočeský územní svaz	221
431 107	RADBUZA 5/R – RMV	Západočeský územní svaz	222
431 108	RADBUZA 6 A/R – RMV	Západočeský územní svaz	222
431 109	RADBUZA 7/R – RMV	Západočeský územní svaz	222

Č. revíru	Název revíru	Uživatel revíru	Str.
431 110	RADNICKÝ POTOK 1/R – RMV	Západočeský územní svaz	222
431 111	STARÝ POTOK 1/R – RMV	Západočeský územní svaz	222
431 114	TŘEMOŠENKA 1/R – RMV	Západočeský územní svaz	222
431 117	ZUBŘINA 2 A/R – RMV	Západočeský územní svaz	223
431 120	NÁDRŽ NA SOUTOKU	Západočeský územní svaz	204
431 121	POD HŘBITOVEM	Západočeský územní svaz	210
431 200	ODRAVA 1 – ÚN JESENICE	České rybářství, s. r. o.	204
04 231 001	BONĚTICKÝ RYBNÍK	Klatovské rybářství, a. s.	194
04 231 002	MOHELNICE	Klatovské rybářství, a. s.	201
04 231 003	RYBNÍK LABUŤ	Klatovské rybářství, a. s.	213
04 231 004	RYBNÍK ZMRZLÍK	Klatovské rybářství, a. s.	214
04 231 005	RYBNÍK ČEPINEC	Klatovské rybářství, a. s.	213
04 431 000	SKOŘICKÝ RYBNÍK DOLNÍ	MO Rokycany	214
04 431 123	U MLATU – RMV	MO Radnice	223
04 431 124	DRAHOTA	MO Šťáhlavy	195
04 431 125	OTÍNSKÝ	MO Planá	210
04 431 126	ČERNÝ RYBNÍK	MO Bělá nad Radbuzou	195
04 431 128	PICKROV	MO Domažlice	210
04 431 131	GSTEINIGT	MO Sokolov	196
04 431 132	MALESICE	Západočeský územní svaz	200
04 431 190	VÍCENICE	MO Klatovy	220
05 431 125	SUCHÝ – RMV	MO Toužim	222
05 431 133	LESÍK	MO Božičany	200
07 431 127	BOHUNĚK 1	MO Plzeň 2	194
07 431 128	LIPÁK	MO Plzeň 2	200
07 431 129	BOHUNĚK 2	MO Plzeň 2	194

Severočeský územní svaz

Č. revíru	Název revíru	Uživatel revíru	Str.
441 001	BÍLINA 1	Severočeský územní svaz	234
441 002	BÍLINA 2	Severočeský územní svaz	234
441 003	BÍLINA 4	Severočeský územní svaz	236
441 004	BÍLINA 5 A	Severočeský územní svaz	238

Č. revíru	Název revíru	Uživatel revíru	Str.
441 005	BÍLINA 6	Severočeský územní svaz	239
441 006	BÍLINA 8	Severočeský územní svaz	242
441 007	BLŠANKA 2 A	Severočeský územní svaz	243
441 008	DOBRANOVSKÝ POTOK 2	Severočeský územní svaz	245
441 009	HARCOVSKÝ POTOK 2	Severočeský územní svaz	246
441 010	CHOMUTOVKA 1	Severočeský územní svaz	247
441 011	CHOMUTOVKA 2	Severočeský územní svaz	247
441 012	CHŘIBSKÁ KAMENICE 2	Severočeský územní svaz	247
441 013	JEŘICKÝ POTOK 2	Severočeský územní svaz	248
441 014	JIŘÍKOVSKÝ POTOK 2	Severočeský územní svaz	248
441 015	JIZERA 7	Severočeský územní svaz	249
441 016	JIZERA 10 A – RMV	MO Železný Brod	279
441 017	KAMENICE 3	Severočeský územní svaz	249
441 018	KŘINICE 2	Severočeský územní svaz	250
441 019	LABE 1	Severočeský územní svaz	251
441 020	LABE 2	Severočeský územní svaz	251
441 021	LABE 3	Severočeský územní svaz	251
441 022	LABE 4 – 5	Severočeský územní svaz	251
441 023	LABE 6–7 – ÚN STŘEKOV	Severočeský územní svaz	252
441 024	LABE 8	Severočeský územní svaz	252
441 025	LABE 9	Severočeský územní svaz	253
441 026	LABE 10	Severočeský územní svaz	254
441 027	LABE 11–12	Severočeský územní svaz	254
441 028	LABE 13	Severočeský územní svaz	254
441 029	LIBĚCHOVSKÝ POTOK	Severočeský územní svaz	255
441 032	MANDAVA 3	Severočeský územní svaz	256
441 034	MOHELKA 5 – RMV	Severočeský územní svaz	277
441 035	MŠENO – PŘEHRADA	Severočeský územní svaz	257
441 035	MŠENO – PŘEHRADA – RMV	Severočeský územní svaz	277
441 036	NISA LUŽICKÁ 1	Severočeský územní svaz	257
441 037	NISA LUŽICKÁ 2	Severočeský územní svaz	258
441 038	OHŘE 1	Severočeský územní svaz	260
441 039	OHŘE 2–3	Severočeský územní svaz	261

Č. revíru	Název revíru	Uživatel revíru	Str.
441 040	OHŘE 4–5	Severočeský územní svaz	261
441 041	OHŘE 6	Severočeský územní svaz	262
441 042	OHŘE 7	Severočeský územní svaz	262
441 043	OHŘE 9 – ÚN NECHRANICE	Severočeský územní svaz	262
441 044	OHŘE 10	Severočeský územní svaz	264
441 045	OHŘE 11	Severočeský územní svaz	264
441 046	PANENSKÝ POTOK 2	Severočeský územní svaz	265
441 047	PLOUČNICE 1	Severočeský územní svaz	266
441 048	PLOUČNICE 2	Severočeský územní svaz	267
441 049	PLOUČNICE 3	Severočeský územní svaz	267
441 050	PLOUČNICE 5 A	Severočeský územní svaz	269
441 051	PLOUČNICE 7	Severočeský územní svaz	269
441 052	PLOUČNICE 9	Severočeský územní svaz	269
441 053	REKREAČNÍ RYBNÍK	Severočeský územní svaz	270
441 054	ROŽANSKÝ POTOK 2	Severočeský územní svaz	270
441 055	SMĚDÁ 1	Severočeský územní svaz	271
441 056	SVITAVA 4	Severočeský územní svaz	272
441 057	VELKÉ ŠTĚRKOPÍSKOVIŠTĚ PŘÍŠOVICE – RMV	Severočeský územní svaz	278
441 058	ŽEHROVKA 1	Severočeský územní svaz	275
441 059	ŽERNOSEKY	Severočeský územní svaz	275
441 060	PANENSKÝ POTOK 1	Severočeský územní svaz	265
441 062	MALÉ ŠTĚRKOPÍSKOVIŠTĚ PŘÍŠOVICE – RMV	MO Svijany	279
441 063	PLOUČNICE 4	Severočeský územní svaz	269
441 064	VELKOŠENOVSKÝ POTOK 2	Severočeský územní svaz	273
441 065	VELKÝ RYBNÍK	Severočeský územní svaz	274
441 066	KONOJEDSKÉ RYBNÍKY	Severočeský územní svaz	249
441 067	FOJTŮV POTOK 2	Severočeský územní svaz	246
441 068	SVĚTLÍK	Severočeský územní svaz	272
441 069	BÍLINA 5 B	Severočeský územní svaz	238
441 070	BÍLINA 5 C	Severočeský územní svaz	238
441 071	DOBRANOVSKÝ POTOK 2 B – RMV	Severočeský územní svaz	276
441 073	LABE 11–12 B – RMV	Severočeský územní svaz	276

Č. revíru	Název revíru	Uživatel revíru	Str.
441 074	BLŠANKA 2 B	Severočeský územní svaz	243
441 075	BLŠANKA 2 C – RMV	Severočeský územní svaz	276
441 076	LABE 13 A – RMV	Severočeský územní svaz	276
441 077	NISA LUŽICKÁ 1B	Severočeský územní svaz	258
441 079	OHŘE 2–3 B – MO LIBOCHOVICE	Severočeský územní svaz	261
441 080	PANENSKÝ POTOK 2 B	Severočeský územní svaz	266
441 082	PLOUČNICE 5 D – RMV	Severočeský územní svaz	277
441 083	PLOUČNICE 7 B – RMV	Severočeský územní svaz	278
441 085	SVITAVA 4 B – RMV	Severočeský územní svaz	278
441 086	PLOUČNICE 1 B	Severočeský územní svaz	267
441 200	TŮŇ U LOUKOVA – RMV	Severočeský územní svaz	279
441 300	ČEJKOVICE	MO Svijany	244
06 441 087	SLATINA	Severočeský územní svaz	271
06 441 088	ČERNOC	Severočeský územní svaz	244
06 441 089	RACEK	Severočeský územní svaz	270
06 441 090	NOVÁ	Severočeský územní svaz	259
06 441 091	ČERNÝ RYBNÍK	Severočeský územní svaz	244
06 441 093	LOUČENSKÝ POTOK	Severočeský územní svaz	256
06 441 096	VINDUŠKA	Severočeský územní svaz	274
06 441 099	MARKVARTICKÝ RYBNÍK	Severočeský územní svaz	256
06 441 101	NUDLE-MASOKOMBINÁT	Severočeský územní svaz	259
06 441 103	DROUŽKOVICE 1–4	Severočeský územní svaz	245
06 441 105	ZÁTIŠÁK	Severočeský územní svaz	274
06 441 108	OVČÍ RYBNÍK	Severočeský územní svaz	265
06 441 109	KYJOV	Severočeský územní svaz	250
06 441 110	U KOSTELA	Severočeský územní svaz	273
06 441 111	KŘEPELKA	Severočeský územní svaz	276
06 441 112	CIHLÁŘSKÝ RYBNÍK	Severočeský územní svaz	244
06 441 114	OPRÁM	MO Most	265
06 441 115	NOVÁ VODA CHUDEŘÍN	MO Most	259
06 441 116	ŠEDÁK II	MO Most	272
06 441 118	WAGNETRŮV RYBNÍK	Severočeský územní svaz	275
06 441 119	CIHELNA	Severočeský územní svaz	243

Č. revíru	Název revíru	Uživatel revíru	Str.
06 441 120	MALHOSTICKÝ RYBNÍK	Severočeský územní svaz	256
06 441 121	KOMORA	Severočeský územní svaz	249
06 441 122	HAVRÁNEK	Severočeský územní svaz	247
06 441 124	SULEJOVICE	Severočeský územní svaz	272
06 441 125	NOVÝ RYBNÍK	Severočeský územní svaz	259
06 441 126	DROUŽKOVICE 5	Severočeský územní svaz	246
06 441 128	KARLÍN	Severočeský územní svaz	249
06 441 131	DLAŽKOVICE	Severočeský územní svaz	245
06 441 133	LIBOCKÝ POTOK 1A	Severočeský územní svaz	255
06 441 135	ŠTĚPÁNOV	Severočeský územní svaz	273
06 441 136	ŠKVÁROVNA	MO Most	273
06 441 137	MYSLIVECKÝ RYBNÍK	MO Most	257
06 441 138	LENEŠICKÁ TŮŇ	Severočeský územní svaz	255
06 441 139	POD VLEČKOU	MO Duchcov	270
06 441 140	PETRI	Severočeský územní svaz	266
06 441 141	OBECNÍ RYBNÍK M. RADČICE	Severočeský územní svaz	259
06 441 143	STROUHA	Severočeský územní svaz	272
07 441 092	MLÉKÁRENSKÝ RYBNÍK – RMV	Severočeský územní svaz	277
07 441 094	PANSKÝ– RMV	Severočeský územní svaz	277
07 441 095	MARKVARTICKÝ R. V PODJEŠTĚDÍ	Severočeský územní svaz	257
07 441 097	PANENSKÝ RYBNÍK	Severočeský územní svaz	266
07 441 098	VELKÝ SAJBOT	Severočeský územní svaz	274
07 441 104	ÚDOLNÍ	Severočeský územní svaz	273
07 441 106	DOUBSKÝ RYBNÍK	Severočeský územní svaz	245
07 441 117	NEZBEĎÁK	Severočeský územní svaz	257
07 441 123	KONVALINKA	Severočeský územní svaz	250
07 441 127	PANIN RYBNÍK	Severočeský územní svaz	266
07 441 130	MALÁ – RMV	Severočeský územní svaz	277
07 441 142	ČTVEREC	Severočeský územní svaz	244

Východočeský územní svaz

Č. revíru	Název revíru	Uživatel revíru	Str.
451 001	BŘEVNICKÝ POTOK 1	Východočeský územní svaz	295

Č. revíru	Název revíru	Uživatel revíru	Str.
451 003	BYSTŘICE 1	Východočeský územní svaz	295
451 004	BYSTŘICE 2	Východočeský územní svaz	296
451 005	BYSTŘICE 3	Východočeský územní svaz	296
451 006	BYSTŘICE 4	Východočeský územní svaz	297
451 007	BYSTŘICE 5	Východočeský územní svaz	297
451 008	CIDLINA 3	Východočeský územní svaz	297
451 009	CIDLINA 4	Východočeský územní svaz	297
451 010	CIDLINA 5	Východočeský územní svaz	298
451 011	CIDLINA 6 – RMV	Východočeský územní svaz	324
451 012	CIDLINA 7 – RMV	Východočeský územní svaz	324
451 013	DĚDINA 1	Východočeský územní svaz	298
451 014	DOUBRAVA 3	Východočeský územní svaz	298
451 015	DOUBRAVA 4	Východočeský územní svaz	298
451 016	DOUBRAVA 7	Východočeský územní svaz	299
451 017	HOSTAČOVKA 1	Východočeský územní svaz	299
451 018	CHRUDIMKA 1	Východočeský územní svaz	299
451 019	CHRUDIMKA 2	Východočeský územní svaz	300
451 020	CHRUDIMKA 4	MO Chrudim	300
451 021	CHRUDIMKA 5	Východočeský územní svaz	300
451 022	CHRUDIMKA 6	Východočeský územní svaz	301
451 023	CHRUDIMKA 7	Východočeský územní svaz	301
451 024	JAVORKA 1	Východočeský územní svaz	301
451 025	JAVORKA 2 – RMV	Východočeský územní svaz	324
451 027	JIZERA 8 – RMV	Východočeský územní svaz	325
451 029	LABE 26	Východočeský územní svaz	302
451 030	LABE 27	Východočeský územní svaz	302
451 031	LABE 28	Východočeský územní svaz	303
451 032	LABE 29	Východočeský územní svaz	304
451 033	LABE 30	Východočeský územní svaz	305
451 034	LABE 31	Východočeský územní svaz	306
451 035	LABE 32	Východočeský územní svaz	309
451 036	LABE 33	Východočeský územní svaz	309
451 037	LABE 34	Východočeský územní svaz	310

Č. revíru	Název revíru	Uživatel revíru	Str.
451 038	LABE 35	Východočeský územní svaz	310
451 039	LABE 36	Východočeský územní svaz	310
451 040	LABE 38	Východočeský územní svaz	311
451 041	LEŽÁK (HOLETÍNKA) 2	Východočeský územní svaz	311
451 042	LIBUŇKA 1 – RMV	Východočeský územní svaz	325
451 043	LIBUŇKA 2 – RMV	Východočeský územní svaz	325
451 044	LOUČNÁ 1	Východočeský územní svaz	311
451 045	LOUČNÁ 2	Východočeský územní svaz	311
451 046	LOUČNÁ 3	Východočeský územní svaz	312
451 047	SÁZAVKA	Východočeský územní svaz	318
451 048	METUJE 1	Východočeský územní svaz	312
451 049	METUJE 2	Východočeský územní svaz	312
451 052	MRLINA 3	Východočeský územní svaz	312
451 053	NOVOHRADKA 1	Východočeský územní svaz	313
451 054	NOVOHRADKA 2	Východočeský územní svaz	313
451 056	OLEŠNICE 2 – RMV	Východočeský územní svaz	326
451 057	OLEŠKA 2 – RMV	Východočeský územní svaz	326
451 058	ORLICE 1	Východočeský územní svaz	313
451 059	ORLICE 2	Východočeský územní svaz	314
451 060	ORLICE 3	Východočeský územní svaz	314
451 061	ORLICE DIVOKÁ 1	Východočeský územní svaz	314
451 062	ORLICE DIVOKÁ 2	Východočeský územní svaz	314
451 063	ORLICE TICHÁ 1	Východočeský územní svaz	315
451 064	ORLICE TICHÁ 2	Východočeský územní svaz	315
451 065	PEKELSKÝ POTOK 1	Východočeský územní svaz	316
451 067	PILNÍKOVSKÝ POTOK 3	Východočeský územní svaz	316
451 068	PSTRUŽNÝ POTOK 1	Východočeský územní svaz	317
451 071	SÁZAVA 13	Východočeský územní svaz	317
451 072	SÁZAVA 14	Východočeský územní svaz	317
451 073	SÁZAVA 15	Východočeský územní svaz	318
451 075	STĚNAVA 1	Východočeský územní svaz	318
451 077	ŠLAPANKA 1	Východočeský územní svaz	319
451 078	TROTINA 1	Východočeský územní svaz	319

Č. revíru	Název revíru	Uživatel revíru	Str.
451 079	TŘEBOVKA 1	Východočeský územní svaz	319
451 080	TŘEBŮVKA 2	MO Moravská Třebová	320
451 081	ÚPA 1	Východočeský územní svaz	321
451 082	ÚPA 2	Východočeský územní svaz	321
451 083	ÚPA 3	Východočeský územní svaz	322
451 084	ÚPA 4	Východočeský územní svaz	322
451 085	VOLEŠKA 1	Východočeský územní svaz	323
451 086	ZLATÝ POTOK 1	Východočeský územní svaz	323
451 088	JIZERA 12	Východočeský územní svaz	302
451 089	ORLICE TICHÁ 8 A	Východočeský územní svaz	316
451 090	ORLICE DIVOKÁ 6	Východočeský územní svaz	315
451 091	MENDRIKA	Východočeský územní svaz	312
451 092	HOLICKO	Východočeský územní svaz	299
451 093	TROTINA 2	Východočeský územní svaz	319
451 095	CHRUDIMKA 3	Východočeský územní svaz	300
451 096	MRLINA 4 – RMV	Východočeský územní svaz	325
451 097	BĚLÁ 1	Východočeský územní svaz	295
451 200	ÚN ROZKOŠ	Východočeský územní svaz	320
451 391	VIŠŇÁRY	Východočeský územní svaz	322
451 395	STĚNAVA 2	Východočeský územní svaz	319
451 717	BABSKÝ RYBNÍK	Východočeský územní svaz	295

Územní svaz pro Severní Moravu a Slezsko

Č. revíru	Název revíru	Uživatel revíru	Str.
471 001	BALATON 1 A	Územní svaz pro Severní Moravu a Slezsko	341
471 002	BAŠTICE 1 A	Územní svaz pro Severní Moravu a Slezsko	341
471 003	BEČVA 1	Územní svaz pro Severní Moravu a Slezsko	341
471 005	BEČVA 2	Územní svaz pro Severní Moravu a Slezsko	341
471 006	BEČVA 2 A	Územní svaz pro Severní Moravu a Slezsko	341
471 007	BEČVA 3	Územní svaz pro Severní Moravu a Slezsko	342
471 008	BEČVA 3 A	Územní svaz pro Severní Moravu a Slezsko	342
471 009	BEČVA 4	Územní svaz pro Severní Moravu a Slezsko	343
471 010	BEČVA 4 A	Územní svaz pro Severní Moravu a Slezsko	343

Č. revíru	Název revíru	Uživatel revíru	Str.
471 011	BEČVA 5	Územní svaz pro Severní Moravu a Slezsko	343
471 012	BEČVA 5 A – RMV	MO Hustopeče nad Bečvou	390
471 013	BEČVA 6	Územní svaz pro Severní Moravu a Slezsko	343
471 014	BEČVA 6 A	Územní svaz pro Severní Moravu a Slezsko	343
471 015	BEČVA 7	Územní svaz pro Severní Moravu a Slezsko	344
471 016	BEČVA 7 A	MO Valašské Meziříčí	344
471 017	BEČVA VSETÍNSKÁ 4 A	Územní svaz pro Severní Moravu a Slezsko	344
471 018	BLATA 1	Územní svaz pro Severní Moravu a Slezsko	344
471 019	BLATA 2	Územní svaz pro Severní Moravu a Slezsko	344
471 020	BUDIŠOVKA 1 A	Územní svaz pro Severní Moravu a Slezsko	345
471 021	BYSTŘICE HANÁCKÁ 1	Územní svaz pro Severní Moravu a Slezsko	345
471 022	BYSTŘICE HANÁCKÁ 2 A	Územní svaz pro Severní Moravu a Slezsko	345
471 023	BYSTŘICE VALAŠSKÁ 1 A	Územní svaz pro Severní Moravu a Slezsko	345
471 024	ČERNÝ POTOK 1 A	Územní svaz pro Severní Moravu a Slezsko	346
471 025	ČIŽINA 1 A	Územní svaz pro Severní Moravu a Slezsko	346
471 026	DESNÁ 1	Územní svaz pro Severní Moravu a Slezsko	346
471 027	DESNÁ 1 A	Územní svaz pro Severní Moravu a Slezsko	346
471 028	DUKELSKÉ NÁDRŽE 1 A	Územní svaz pro Severní Moravu a Slezsko	347
471 029	HUSÍ POTOK 1 A	Územní svaz pro Severní Moravu a Slezsko	347
471 030	CHOMOUTOV 1 A – RMV	MO Olomouc	390
471 032	JIČÍNKA 1 A	Územní svaz pro Severní Moravu a Slezsko	347
471 033	JUHYNĚ 1 A – RMV	Územní svaz pro Severní Moravu a Slezsko	391
471 034	LAČNOVSKÝ POTOK 1 A	Územní svaz pro Severní Moravu a Slezsko	347
471 036	LOUKY 1 A	Územní svaz pro Severní Moravu a Slezsko	348
471 037	LUBINA 1	Územní svaz pro Severní Moravu a Slezsko	348
471 038	LUBINA 2	Územní svaz pro Severní Moravu a Slezsko	348
471 039	LUBINA 2 A	Územní svaz pro Severní Moravu a Slezsko	348
471 040	LUBINA 4 A	Územní svaz pro Severní Moravu a Slezsko	348
471 041	LUČINA 1	Územní svaz pro Severní Moravu a Slezsko	348
471 042	LUČINA 1 A	Územní svaz pro Severní Moravu a Slezsko	349
471 043	LUČINA 2 A	Územní svaz pro Severní Moravu a Slezsko	349
471 044	MORAVA 14	Územní svaz pro Severní Moravu a Slezsko	349
471 045	MORAVA 14 A	Územní svaz pro Severní Moravu a Slezsko	349
471 046	MORAVA 15	Územní svaz pro Severní Moravu a Slezsko	349

Č. revíru	Název revíru	Uživatel revíru	Str.
471 047	MORAVA 16	Územní svaz pro Severní Moravu a Slezsko	350
471 048	MORAVA 17 A	Územní svaz pro Severní Moravu a Slezsko	350
471 049	MORAVA 18	Územní svaz pro Severní Moravu a Slezsko	351
471 050	MORAVA 19	Územní svaz pro Severní Moravu a Slezsko	352
471 051	MORAVA 19 A	Územní svaz pro Severní Moravu a Slezsko	352
471 052	MORAVA 20	Územní svaz pro Severní Moravu a Slezsko	354
471 053	MORAVA 20 A	Územní svaz pro Severní Moravu a Slezsko	354
471 054	MORAVA 21	Územní svaz pro Severní Moravu a Slezsko	355
471 055	MORAVA 22	Územní svaz pro Severní Moravu a Slezsko	355
471 056	OLOMOUCKÉ ŠTĚRKOVNY 1 A	Územní svaz pro Severní Moravu a Slezsko	355
471 057	MORAVA STARÁ 1	Územní svaz pro Severní Moravu a Slezsko	356
471 058	MORAVICE 1	Územní svaz pro Severní Moravu a Slezsko	356
471 059	MORAVICE 3 A	Územní svaz pro Severní Moravu a Slezsko	356
471 061	MOŠTĚNKA 1	Územní svaz pro Severní Moravu a Slezsko	357
471 062	NEMILKA 1 A	Územní svaz pro Severní Moravu a Slezsko	357
471 063	ODRA 1	Územní svaz pro Severní Moravu a Slezsko	357
471 064	ODRA 1 A	Územní svaz pro Severní Moravu a Slezsko	357
471 065	ODRA 2	Územní svaz pro Severní Moravu a Slezsko	357
471 066	ODRA 2 A	Územní svaz pro Severní Moravu a Slezsko	358
471 067	ODRA 3	Územní svaz pro Severní Moravu a Slezsko	358
471 068	ODRA 3 A	Územní svaz pro Severní Moravu a Slezsko	359
471 069	ODRA 4	Územní svaz pro Severní Moravu a Slezsko	359
471 070	ODRA 4 A	Územní svaz pro Severní Moravu a Slezsko	359
471 071	ODRA 5	Územní svaz pro Severní Moravu a Slezsko	359
471 072	ODRA 5 A	Územní svaz pro Severní Moravu a Slezsko	360
471 073	ODRA 6	Územní svaz pro Severní Moravu a Slezsko	360
471 074	ODRA 6 A	Územní svaz pro Severní Moravu a Slezsko	360
471 075	ODRA 7	Územní svaz pro Severní Moravu a Slezsko	360
471 076	OLEŠNÁ 1	Územní svaz pro Severní Moravu a Slezsko	361
471 077	OLEŠNÁ 2 A	Územní svaz pro Severní Moravu a Slezsko	361
471 078	OLEŠNICE PŘEROVSKÁ 1	Územní svaz pro Severní Moravu a Slezsko	361
471 079	OLŠE 1	Územní svaz pro Severní Moravu a Slezsko	361
471 081	OLŠE 2	Územní svaz pro Severní Moravu a Slezsko	361
471 082	OLŠE 2 A	Územní svaz pro Severní Moravu a Slezsko	362

Č. revíru	Název revíru	Uživatel revíru	Str.
471 083	OLŠE 3	Územní svaz pro Severní Moravu a Slezsko	362
471 084	OLŠE 3 A	Územní svaz pro Severní Moravu a Slezsko	362
471 085	OLŠE 4	Územní svaz pro Severní Moravu a Slezsko	363
471 086	OLŠE 4 A	Územní svaz pro Severní Moravu a Slezsko	363
471 087	OLŠE 5	Územní svaz pro Severní Moravu a Slezsko	363
471 088	ONDŘEJNICE 1	Územní svaz pro Severní Moravu a Slezsko	363
471 089	ONDŘEJNICE 1 A	Územní svaz pro Severní Moravu a Slezsko	363
471 090	OPAVA 1	Územní svaz pro Severní Moravu a Slezsko	364
471 091	OPAVA 2	Územní svaz pro Severní Moravu a Slezsko	364
471 092	OPAVA 2 A	Územní svaz pro Severní Moravu a Slezsko	364
471 093	OPAVA 3	Územní svaz pro Severní Moravu a Slezsko	365
471 094	OPAVA 3 A	Územní svaz pro Severní Moravu a Slezsko	365
471 095	OPAVA 4	Územní svaz pro Severní Moravu a Slezsko	366
471 096	OPAVA 4 A	Územní svaz pro Severní Moravu a Slezsko	366
471 097	OPAVA 5	Územní svaz pro Severní Moravu a Slezsko	366
471 098	OPAVA 6	Územní svaz pro Severní Moravu a Slezsko	366
471 099	OPAVA 6 A	Územní svaz pro Severní Moravu a Slezsko	366
471 100	OPAVICE 1 A	Územní svaz pro Severní Moravu a Slezsko	367
471 101	ORLOVSKÝ POTOK 1 A	Územní svaz pro Severní Moravu a Slezsko	367
471 102	OSKAVA 1	Územní svaz pro Severní Moravu a Slezsko	367
471 103	OSKAVA 2	Územní svaz pro Severní Moravu a Slezsko	368
471 104	OSKAVA 2 A	Územní svaz pro Severní Moravu a Slezsko	368
471 105	OSKAVA 3	Územní svaz pro Severní Moravu a Slezsko	368
471 106	OSKAVA 3 A	Územní svaz pro Severní Moravu a Slezsko	368
471 107	OSOBLAHA 1	Územní svaz pro Severní Moravu a Slezsko	369
471 108	OSTRAVICE 1	Územní svaz pro Severní Moravu a Slezsko	369
471 109	OSTRAVICE 1 A	Územní svaz pro Severní Moravu a Slezsko	369
471 111	OSTRAVICE 2 A	Územní svaz pro Severní Moravu a Slezsko	369
471 112	PALAČOV 1 A	Územní svaz pro Severní Moravu a Slezsko	370
471 114	PETRŮVKA 1	Územní svaz pro Severní Moravu a Slezsko	370
471 115	PETRŮVKA 1 A	Územní svaz pro Severní Moravu a Slezsko	370
471 116	PODĚBRADY 1 A	MO Olomouc	371
471 118	PORUBKA 1	Územní svaz pro Severní Moravu a Slezsko	371
471 119	PRUDNÍK 1	Územní svaz pro Severní Moravu a Slezsko	371

Č. revíru	Název revíru	Uživatel revíru	Str.
471 120	PRUDNÍK 2 A	Územní svaz pro Severní Moravu a Slezsko	371
471 121	SÁZAVA MORAVSKÁ 1	Územní svaz pro Severní Moravu a Slezsko	372
471 122	SÁZAVA MORAVSKÁ 1 A	Územní svaz pro Severní Moravu a Slezsko	372
471 123	SÁZAVA MORAVSKÁ 2	Územní svaz pro Severní Moravu a Slezsko	372
471 124	SEDLINKA 1 A	Územní svaz pro Severní Moravu a Slezsko	372
471 125	SEDLNIČKA 1 A	Územní svaz pro Severní Moravu a Slezsko	372
471 126	SETINA 1 A	Územní svaz pro Severní Moravu a Slezsko	372
471 127	SITKA 1	Územní svaz pro Severní Moravu a Slezsko	373
471 128	STAŘÍČ 1 A	Územní svaz pro Severní Moravu a Slezsko	373
471 129	STONÁVKA 1	Územní svaz pro Severní Moravu a Slezsko	373
471 130	STONÁVKA 1 A	Územní svaz pro Severní Moravu a Slezsko	373
471 131	STONÁVKA 2 A	Územní svaz pro Severní Moravu a Slezsko	374
471 132	STONÁVKA 3 A	Územní svaz pro Severní Moravu a Slezsko	374
471 134	ŠUMICE 1	Územní svaz pro Severní Moravu a Slezsko	375
471 135	TRNÁVKA 1 A	Územní svaz pro Severní Moravu a Slezsko	375
471 136	TŘEBŮVKA 1	Územní svaz pro Severní Moravu a Slezsko	375
471 137	ŽADLOVICE 1 A	Územní svaz pro Severní Moravu a Slezsko	375
471 138	VALOVÁ (ROMŽE) 1	Územní svaz pro Severní Moravu a Slezsko	375
471 139	VÍTOŠOVSKÝ POTOK 1	Územní svaz pro Severní Moravu a Slezsko	375
471 141	MORAVA 21 A	Územní svaz pro Severní Moravu a Slezsko	375
471 142	OPAVA 4 B	Územní svaz pro Severní Moravu a Slezsko	376
471 143	BRAVANTICE 1 A	Územní svaz pro Severní Moravu a Slezsko	376
471 145	JAMNÍK 1 A	Územní svaz pro Severní Moravu a Slezsko	376
471 148	STŘELNICE 1 A	Územní svaz pro Severní Moravu a Slezsko	376
471 149	ŽELVA 1 A	Územní svaz pro Severní Moravu a Slezsko	376
471 150	BŘEZNÁ 1 A	Územní svaz pro Severní Moravu a Slezsko	377
471 152	LOM VÝKLEKY 1 A	Územní svaz pro Severní Moravu a Slezsko	377
471 154	PODOLSKÝ POTOK 1 A	Územní svaz pro Severní Moravu a Slezsko	377
471 155	BARTOŠOVICKÝ POTOK 1 A	Územní svaz pro Severní Moravu a Slezsko	377
471 157	MILENOVEC 1 A	Územní svaz pro Severní Moravu a Slezsko	377
471 158	PORUBKA 1 A	Územní svaz pro Severní Moravu a Slezsko	377
471 159	ŽULOVSKÉ KAMENOLOMY 1 A	Územní svaz pro Severní Moravu a Slezsko	378
471 160	OLŠE 5 A – MO Třinec	Územní svaz pro Severní Moravu a Slezsko	378
471 162	SÁZAVA MORAVSKÁ 1 B	Územní svaz pro Severní Moravu a Slezsko	378

Č. revíru	Název revíru	Uživatel revíru	Str.
471 163	BENÁTKY 1 A	Územní svaz pro Severní Moravu a Slezsko	378
471 164	OPAVA 2 B	Územní svaz pro Severní Moravu a Slezsko	379
471 165	BABICE 1 A	Územní svaz pro Severní Moravu a Slezsko	379
471 167	LUKAVEC 1 A	Územní svaz pro Severní Moravu a Slezsko	379
471 168	BYSTŘICE HANÁCKÁ 2 B	Územní svaz pro Severní Moravu a Slezsko	379
471 169	BUKOVÝ RYBNÍK 1 A	Územní svaz pro Severní Moravu a Slezsko	379
471 170	EMAUZY 1 A	Územní svaz pro Severní Moravu a Slezsko	379
471 171	ODRA 1 B	Územní svaz pro Severní Moravu a Slezsko	380
471 173	MAJETÍN 1 A	Územní svaz pro Severní Moravu a Slezsko	380
471 174	OLEŠNÁ 2 – MO Frýdek-Místek	Územní svaz pro Severní Moravu a Slezsko	380
471 175	PILÍK 1 A – MO Paskov	Územní svaz pro Severní Moravu a Slezsko	380
471 176	ONDŘEJNICE 1 B – MO Stará Ves	Územní svaz pro Severní Moravu a Slezsko	380
471 177	KATEŘINA 1 A – MO Karviná	Územní svaz pro Severní Moravu a Slezsko	381
471 178	PILÍK 1 B – MO Paskov	Územní svaz pro Severní Moravu a Slezsko	381
471 179	RÝMAŘOVSKÉ NÁDRŽE 1 A	Územní svaz pro Severní Moravu a Slezsko	381
471 180	BARTOVICE HRÁZKA 1 A	Územní svaz pro Severní Moravu a Slezsko	381
471 181	OSLAVA ŠTERNBERSKÁ 1 A	Územní svaz pro Severní Moravu a Slezsko	381
471 182	SITKA 2 A	Územní svaz pro Severní Moravu a Slezsko	382
471 183	OLŠE 6 A	Územní svaz pro Severní Moravu a Slezsko	382
471 184	BÍLOVKA 1 A	Územní svaz pro Severní Moravu a Slezsko	382
471 185	LUBINA 4 B	Územní svaz pro Severní Moravu a Slezsko	382
471 186	BEČVA 2 C	Územní svaz pro Severní Moravu a Slezsko	382
471 189	BEČVA 4 B	Územní svaz pro Severní Moravu a Slezsko	383
471 191	OPAVA 2 C	Územní svaz pro Severní Moravu a Slezsko	383
471 193	MORAVA 19 B	Územní svaz pro Severní Moravu a Slezsko	384
471 194	MLÝNSKÁ STROUHA 1	Územní svaz pro Severní Moravu a Slezsko	384
471 196	MRAZNICE 1 A – RMV	MO Olšovec	391
471 197	MRAZNICE 2 A – RMV	MO Olšovec	391
471 198	SVRČOV 1 A	Územní svaz pro Severní Moravu a Slezsko	384
471 200	HARTA 1 A	Územní svaz pro Severní Moravu a Slezsko	384
471 202	KUKAČKA 1 A	Územní svaz pro Severní Moravu a Slezsko	385
471 203	PORUBKA 1 B	Územní svaz pro Severní Moravu a Slezsko	385
471 205	BEČVA 5 B – BAHŇÁK – RMV	MO Hustopeče nad Bečvou	391
471 206	PELNÁŘ 1 A	Územní svaz pro Severní Moravu a Slezsko	385

Č. revíru	Název revíru	Uživatel revíru	Str.
471 207	LÝSKY 1 A	Územní svaz pro Severní Moravu a Slezsko	385
471 208	OBORNÁ 1 A	Územní svaz pro Severní Moravu a Slezsko	386
471 209	OPAVA 9 A	Územní svaz pro Severní Moravu a Slezsko	386
471 210	DESNÁ 1 B	Územní svaz pro Severní Moravu a Slezsko	386
471 211	JAVORNÍK 1 A	MO Javorník	386
471 212	PAŠŮVKA 1 A	Územní svaz pro Severní Moravu a Slezsko	387
471 213	JORDÁN 1 A	MO Tovačov	387
471 214	KOZINEC 1 A	Územní svaz pro Severní Moravu a Slezsko	387
471 215	OLOMOUCKÉ ŠTĚRKOVNY 1 B	Územní svaz pro Severní Moravu a Slezsko	387
471 216	ODRA 5 B	MO Pustějov	388
471 218	Těšetice	MO Olomouc	388
471 220	OLŠE 3 B	Územní svaz pro Severní Moravu a Slezsko	388
471 221	Orlovský potok 1 B	Územní svaz pro Severní Moravu a Slezsko	389
471 222	ONDŘEJNICE 1 C	Územní svaz pro Severní Moravu a Slezsko	389
471 223	Jičínka 3 A	Územní svaz pro Severní Moravu a Slezsko	389
471 224	Lublice 1 A	Územní svaz pro Severní Moravu a Slezsko	389
471 225	Tatenice 1A	Územní svaz pro Severní Moravu a Slezsko	389

Republiková rada ČRS

Č. revíru	Název revíru	Uživatel revíru	Str.
421 503	TRNAVA – ÚN TRNÁVKA	Republiková rada ČRS	399
441 501	VESLAŘSKÝ KANÁL RAČICE	Republiková rada ČRS	400
481 501	VLTAVA 16–19, ÚN ORLÍK	Republiková rada ČRS	401
481 999	RYBNÍK DOLEJŠÍ	Republiková rada ČRS	403

Vysvětlivky:

RMV - Revír místního významu

Na těchto revírech neplatí celorepubliková, celosvazová ani územní povolenka. Na RMV mohou lovit vlastní členové těch organizací, které jej obhospodařují. Místní organizace hospodařící na RMV může umožnit lov ryb i členům jiných MO.

ČESKÝ RYBÁŘSKÝ SVAZ, z. s.
Nad Olšinami 282/31, 100 00 Praha 10
Tel.: 274 811 751, fax: 274 811 754
E-mail: rada@rybsvaz.cz
www.rybsvaz.cz

Statut celosvazového rybolovu ČRS

Organizační, hospodářská a finanční pravidla celosvazového rybolovu

Statut celosvazového rybolovu ČRS je k dispozici na internetových stránkách ČRS **www.rybsvaz.cz** pod odkazem **Pro členy - Legislativa**.

Schváleno Republikovou radou ČRS 4. 4. 2019.

ČESKÝ RYBÁŘSKÝ SVAZ, z. s.
Nad Olšinami 282/31, 100 00 Praha 10
Tel.: 274 811 751, fax: 274 811 754
E-mail: rada@rybsvaz.cz
www.rybsvaz.cz

Statut rybolovu držitelů celorepublikové povolenky na revírech ČRS a MRS

Statut rybolovu držitelů celorepublikové povolenky na revírech ČRS a MRS je k dispozici na internetových stránkách ČRS **www.rybsvaz.cz** pod odkazem **Pro členy - Legislativa**.

Schváleno Republikovou radou ČRS a Radou MRS 5. 5. 2005

Pomocné údaje o délkách a hmotnostech vybraných druhů ryb

Amur bílý *(Ctenopharyngodon idella)*					
Celková délka (cm)	**Hmotnost (kg)**	**Celková délka (cm)**	**Hmotnost (kg)**	**Celková délka (cm)**	**Hmotnost (kg)**
50	1,38	71	3,97	87	7,30
52	1,55	72	4,14	88	7,56
54	1,74	73	4,31	89	7,82
56	1,94	74	4,49	90	8,09
58	2,16	75	4,68	91	8,36
60	2,39	76	4,87	92	8,64
61	2,51	77	5,06	93	8,93
62	2,64	78	5,26	94	9,22
63	2,77	79	5,47	95	9,52
64	2,90	80	5,68	96	9,82
65	3,04	81	5,89	97	10,13
66	3,18	82	6,11	98	10,45
67	3,33	83	6,34	99	10,77
68	3,48	84	6,57	100	11,10
69	3,64	85	6,81		
70	3,80	86	7,06		

Candát obecný *(Sander lucioperca)*					
Celková délka (cm)	**Hmotnost (kg)**	**Celková délka (cm)**	**Hmotnost (kg)**	**Celková délka (cm)**	**Hmotnost (kg)**
45	0,83	53	1,39	65	2,65
46	0,89	54	1,47	70	3,35
47	0,95	55	1,56	75	4,16
48	1,02	56	1,65	80	5,10
49	1,08	57	1,75	85	6,18
50	1,16	58	1,85	90	7,41
51	1,23	59	1,95	95	8,79
52	1,31	60	2,06	100	10,33

Cejn velký *(Abramis brama)*					
Celková délka (cm)	**Hmotnost (kg)**	**Celková délka (cm)**	**Hmotnost (kg)**	**Celková délka (cm)**	**Hmotnost (kg)**
15	0,03	40	0,76	54	1,96
20	0,08	42	0,89	56	2,20
23	0,13	44	1,03	59	2,60
25	0,17	45	1,10	61	2,89
28	0,25	46	1,18	63	3,20
30	0,31	47	1,27	66	3,71
32	0,37	48	1,35	68	4,08
34	0,45	49	1,44		
36	0,54	50	1,54		
38	0,65	52	1,74		

Kapr obecný *(Cyprinus carpio)*					
Celková délka (cm)	**Hmotnost (kg)**	**Celková délka (cm)**	**Hmotnost (kg)**	**Celková délka (cm)**	**Hmotnost (kg)**
40	1,07	51	2,35	70	6,56
41	1,16	52	2,50	75	8,20
42	1,25	53	2,66	80	10,10
43	1,35	54	2,83	90	14,79
44	1,46	55	3,00		
45	1,57	56	3,18		
46	1,68	57	3,37		
47	1,81	58	3,57		
48	1,93	59	3,77		
49	2,07	60	3,98		
50	2,21	65	5,16		

Lipan podhorní *(Thymallus thymallus)*					
Celková délka (cm)	**Hmotnost (kg)**	**Celková délka (cm)**	**Hmotnost (kg)**	**Celková délka (cm)**	**Hmotnost (kg)**
30	0,21	37	0,39	44	0,67
31	0,23	38	0,43	45	0,72
32	0,25	39	0,46	46	0,77
33	0,28	40	0,50	47	0,82
34	0,30	41	0,54	50	1,00
35	0,33	42	0,58	55	1,34
36	0,36	43	0,62		

Lín obecný *(Tinca tinca)*					
Celková délka (cm)	**Hmotnost (kg)**	**Celková délka (cm)**	**Hmotnost (kg)**	**Celková délka (cm)**	**Hmotnost (kg)**
20	0,12	40	0,98	52	6,56
23	0,18	42	1,14	54	2,45
25	0,24	44	1,31	56	2,74
28	0,33	45	1,41	59	3,21
30	0,41	46	1,50	61	3,55
32	0,50	47	1,61	63	3,92
34	0,60	48	1,71	66	4,51
36	0,71	49	1,82	68	4,94
38	0,84	50	1,94		

Pstruh duhový *(Oncorhynchus mykiss)*					
Celková délka (cm)	**Hmotnost (kg)**	**Celková délka (cm)**	**Hmotnost (kg)**	**Celková délka (cm)**	**Hmotnost (kg)**
25	0,21	33	0,44	41	0,79
26	0,22	34	0,47	42	0,84
27	0,25	35	0,51	43	0,91
28	0,27	36	0,55	44	0,96
29	0,30	37	0,60	45	1,04
30	0,32	38	0,65	46	1,11
31	0,36	39	0,70	47	1,14
32	0,40	40	0,74	50	1,39

Pstruh obecný f. potoční *(Salmo trutta m. fario)*					
Celková délka (cm)	**Hmotnost (kg)**	**Celková délka (cm)**	**Hmotnost (kg)**	**Celková délka (cm)**	**Hmotnost (kg)**
25	0,16	33	0,34	41	0,61
26	0,17	34	0,36	42	0,65
27	0,19	35	0,39	43	0,70
28	0,21	36	0,42	44	0,74
29	0,25	37	0,46	45	0,80
30	0,25	38	0,50	46	0,85
31	0,28	39	0,54	47	0,88
32	0,31	40	0,57	50	1,07

Sumec velký *(Silurus glanis)*					
Celková délka (cm)	**Hmotnost (kg)**	**Celková délka (cm)**	**Hmotnost (kg)**	**Celková délka (cm)**	**Hmotnost (kg)**
70	2,25	110	8,80	180	38,89
75	2,77	120	11,44	190	45,78
80	3,37	130	14,57	200	53,44
85	4,04	140	18,22	210	61,92
90	4,80	150	22,43	220	71,25
95	5,56	160	27,26	230	81,48
100	6,60	170	32,73	240	92,64

Štika obecná *(Esox lucius)*					
Celková délka (cm)	**Hmotnost (kg)**	**Celková délka (cm)**	**Hmotnost (kg)**	**Celková délka (cm)**	**Hmotnost (kg)**
50	0,86	58	1,37	85	4,50
51	0,91	59	1,44	90	5,37
52	0,97	60	1,52	95	6,36
53	1,03	61	1,60	100	7,46
54	1,09	65	1,95	110	10,04
55	1,16	70	2,45	120	13,17
56	1,22	75	3,04		
57	1,29	80	3,72		

Metodické pokyny a informace

METODICKÝ POKYN PRO ZÁPIS DOCHÁZKY A ÚLOVKŮ V PŘEHLEDU O ÚLOVCÍCH

Evidence docházek a úlovků (oddíl II povolenky k lovu ryb)

Před zahájením lovu ryb je osoba provádějící lov povinna zapsat nesmazatelným způsobem do Evidence docházky a úlovků datum lovu a číslo rybářského revíru.

Číslo rybářského revíru uvedené v soupisu revírů (šestimístné nebo osmimístné) se zapisuje do sloupce Číslo revíru. Pokud lovící provádí lov ryb na podrevíru, který má stanovené číslo, musí kromě čísla revíru zapsat ve sloupci Podrevír i číslo tohoto podrevíru.

V případě, že rybář loví v jednom dni na revíru i na jeho podrevíru, musí do Evidence docházky a úlovků zapsat docházku jak na revír, tak v samostatném řádku i na jeho podrevír.

Pokud lovící přeruší lov ryb, nemusí v případě opětovného zahájení lovu na stejném revíru v jednom dni znovu zapisovat docházku (datum lovu a číslo revíru).

Přisvojené ryby osoba provádějící lov zapisuje nesmazatelným způsobem do povolenky k lovu, do které uvede datum, číslo revíru, druh ryby, její délku a hmotnost. Přisvojené druhy ryb (kapr, štika, candát, bolen, sumec, lipan, pstruh obecný, pstruh duhový, siven americký, hlavatka obecná) zapisuje osoba provádějící lov bezprostředně po jejich ulovení samostatně na jeden řádek. Ostatní druhy ryb zapisuje po skončení nebo přerušení lovu před odchodem od vody.

Pokud si osoba provádějící lov nepřivlastní v daném revíru v daném kalendářním dnu žádnou ulovenou rybu, je povinna proškrtnout vodorovnou čarou nesmazatelným způsobem v oddílu II povolenky k lovu ryb (Evidence docházky a úlovků) příslušný řádek nejpozději před zahájením lovu v jiném revíru nebo v dalším dnu.

Příklad:
Revír **411 042 Kouřimka 1**
Na revíru rybář nic neulovil, proto přešel na podrevír tohoto revíru – nádrž **č. 2 Poboří**, kde ulovil kapra (45 cm, hmotnost 1,6 kg), kapra (50 cm, hmotnost 2,3 kg) a 4 ks cejna (25, 30, 30, 31 cm, hmotnost 1,5 kg). V **Evidenci docházky a úlovků** to bude zapsáno následovně:

Datum	Číslo revíru	Podrevír	Druh	ks	kg	cm
20. 6.	**411 042**	———				
20. 6.	**411 042**	2	kapr	1	1,6	45
20. 6.	**411 042**	2	kapr	1	2,3	50
20. 6.	**411 042**	2	cejn	4	1,5	25, 30, 30, 31

Sumář úlovků a docházek (oddíl II povolenky k lovu ryb)

Sumář úlovků a docházek vyplňuje držitel povolenky k lovu ryb před odevzdáním povolenky.

V jednotlivých řádcích se zapisují sumy všech úlovků dosažených na jednotlivých rybářských revírech a podrevírech a počet docházek.

V případě, že na některém z revírů (podrevírů) nedosáhl držitel povolenky úlovku, musí i tento revír zapsat, a to s vyznačením počtu docházek.

Nevyplněné řádky v oddílu II povolenky k lovu (Evidence docházky a úlovků a Sumář úlovků a docházek) se musí po skončení platnosti povolenky proškrtnout nesmazatelným způsobem. Řádky se nemusí proškrtávat jednotlivě.

Takto vyplněnou povolenku má její držitel povinnost vrátit do 15 dnů po skončení platnosti organizaci, která povolenku vydala.

Příklad:

Rybář lovil na revíru **č. 411 042 Kouřimka 1**, jeho podrevírech **č. 2 – Poboří**, **č. 3 – Pečky**, na revíru č. **401 017 Vltava 5** a na revíru č. **481 501 ÚN Orlík**. **Sumář úlovků a docházek** bude vyplněn následovně:

Revír		číslo podrevíru	1 kapr		…..		Počet docházek
číslo	název		ks	kg	ks	kg	
411 042	Kouřimka 1		4	8			5
411 042	Kouřimka 1	2	3	10			6
411 042	Kouřimka 1	3	1	2,2			2
401 017	Vltava 5						3
481 501	ÚN Orlík		2	4,8			4
CELKEM			10	25			20

Postup v případě vyplnění všech řádků v povolence k lovu ryb (úlovkovém lístku)

Pokud držitel povolenky k lovu ryb vyplní všechny řádky v Evidenci docházek a úlovků nebo v Sumáři docházek a úlovků (oddíl II povolenky k lovu), může si bezplatně vyžádat u příslušné MO ČRS nový úlovkový lístek.

Tento nový úlovkový lístek označí tak, aby se dal jednoznačně přiřadit k již vydané povolence k lovu ryb. Označením je míněno vypsání údajů v oddílu I povolenky k lovu ryb (doba platnosti, jméno, příjmení, titul držitele, datum narození, trvalý pobyt, člen MO ČRS) a vypsání čísla povolenky v místě pro nalepení povolenky. Jako číslo povolenky se vypíše číslo uvedené na nalepovací části vydané povolenky s uvedením, že se jedná o přílohu k vydané povolence k lovu. Příklad: Příloha č. 1 k povolence k lovu ryb č. 82111 20 00001.

POPLATKY ČLENŮ MÍSTNÍCH ORGANIZACÍ ČRS

Členství v ČRS lze získat pouze u místní organizace Českého rybářského svazu, z. s. (dále jen MO ČRS).

Členský příspěvek

Zápisné

Jednorázový vstupní peněžní příspěvek při vstupu do MO ČRS. Jeho výši navrhuje výbor MO a schvaluje členská schůze MO.

Členský příspěvek (známka)

Pravidelný peněžní příspěvek.

Členský příspěvek (známku) je člen povinen zaplatit do konce dubna příslušného roku MO ČRS.

Výši pravidelného peněžního příspěvku pro všechny kategorie řádných členů navrhuje Republiková rada a schvaluje Republikový sněm.

Ceny pro rok 2020 a 2021

Dospělí (starší 18 let)	500 Kč
Mládež (15–18 let)	200 Kč
Děti (od začátku povinné školní docházky do 15 let)	100 Kč

Brigády

Brigády jsou pracovní roční příspěvek, který je možné nahradit finančně.

Počet hodin pracovního ročního příspěvku (brigádnických hodin) a výši jeho finanční náhrady navrhuje výbor MO a schvaluje členská schůze MO.

O podmínkách plnění pracovních povinností se informujte u své MO.

Mimořádný členský příspěvek

Mimořádný členský příspěvek navrhuje Republiková rada a schvaluje Republikový sněm.

Povolenka k lovu ryb

Povolenka k lovu ryb se řádným členům vydává na základě:
a) platného rybářského lístku,
b) platné členské legitimace,
c) potvrzení o splnění členských povinností a
d) potvrzení o vrácení povolenky s řádně vyplněným „Sumářem úlovků a docházek“ za uplynulý rok do 15 dnů po skončení její platnosti MO, která povolenku vydala.

Povolenky jsou na revíry mimopstruhové a pstruhové.

ČRS vydává několik druhů povolenek k lovu ryb s různým rozsahem platnosti. Nejširší platnost mají celorepubliková a celosvazová povolenka, následují územní povolenky jednotlivých územních svazů ČRS a místní povolenky na konkrétní rybářské revíry.

Povolenky také mohou mít různou časovou platnost. Celosvazové a celorepublikové povolenky jsou pouze roční, ostatní mohou mít i kratší časovou platnost (např. jednodenní, dvoudenní, sedmidenní, čtrnáctidenní a měsíční).

Do 15 dnů po skončení platnosti povolenky k lovu ryb, má držitel povinnost vrátit povolenku organizaci, která ji vydala. Povolenka se vrací i tehdy, když rybář během roku ryby nelovil nebo neměl žádné úlovky.

Ceny celosvazových povolenek k lovu ryb pro rok 2020

Druh povolenky	Kč		
	dospělí	mládež/ZTP	děti
MP	2500	1400	650
P	2600	1450	700

Ceny celorepublikových povolenek k lovu ryb pro rok 2020

Druh povolenky	Kč
MP	3550
P	3700

METODICKÝ NÁVOD PRO POSTUP PŘI ZJIŠTĚNÍ HAVÁRIE JAKOSTI VODY

Havárie (§ 40 zákona č. 254/2001 Sb., o vodách)

(1) Havárií je mimořádné závažné zhoršení nebo mimořádné závažné ohrožení jakosti povrchových nebo podzemních vod.
(2) Za havárii se vždy považují případy závažného zhoršení nebo mimořádného ohrožení jakosti povrchových nebo podzemních vod ropnými látkami, zvlášť nebezpečnými látkami, popřípadě radioaktivními zářiči a radioaktivními odpady, nebo dojde-li ke zhoršení nebo ohrožení jakosti povrchových nebo podzemních vod v chráněných oblastech přirozené akumulace vod nebo v ochranných pásmech vodních zdrojů.
(3) Dále se za havárii považují případy technických poruch a závad zařízení k zachycování, skladování, dopravě a odkládání látek uvedených v odstavci 2, pokud takovému vniknutí předcházejí.

Povinnosti při havárii (§ 41 zákona č. 254/2001 Sb., o vodách)

(1) Ten, kdo způsobil havárii (dále jen „původce havárie“), je povinen činit bezprostřední opatření k odstraňování příčin a následků havárie. Přitom se řídí havarijním plánem, popřípadě pokyny vodoprávního úřadu a České inspekce životního prostředí.
(2) Kdo způsobí nebo zjistí havárii, je povinen ji neprodleně hlásit Hasičskému záchrannému sboru České republiky nebo jednotkám požární ochrany nebo Policii České republiky, případně správci povodí.
(3) Hasičský záchranný sbor České republiky, Policie České republiky a správce povodí jsou povinni neprodleně informovat o jim nahlášené havárii příslušný vodoprávní úřad a Českou inspekci životního prostředí, která bude o havárii, k níž došlo v ochranných pásmech přírodních léčivých zdrojů a zdrojů přírodních minerálních vod a na povrchových vodách využívaných podle § 34, informovat též Ministerstvo zdravotnictví. Řízení prací při zneškodňování havárií přísluší vodoprávnímu úřadu, který o havárii neprodleně informuje správce povodí.
(4) Dojde-li k havárii mimořádného rozsahu, která může závažným způsobem ohrozit životy nebo zdraví lidí nebo způsobit značné škody na majetku, platí při zabraňování škodlivým následkům havárie přiměřeně ustanovení o ochraně před povodněmi.
(5) Původce havárie je povinen na výzvu orgánů uvedených v odstavci 3 při provádění opatření při odstraňování příčin a následků havárie s těmito orgány spolupracovat.

(6) Osoby, které se zúčastnily zneškodňování havárie, jsou povinny poskytnout České inspekci životního prostředí potřebné údaje, pokud si jejich poskytnutí vyžádá, a Hasičskému záchrannému sboru České republiky.

Projevy havárie jsou: nezvyklé zabarvení vody, zápach, tvorba usazenin, povlak nebo pěna na hladině, mimořádný úhyn ryb a vodních živočichů.

Postup při zjištění havárie

A. Nahlášení havárie

Havárii na rybářském revíru nebo rybochovném zařízení je povinen nahlásit každý člen ČRS.

Výše uvedený zákon stanoví povinnost ohlásit havárii Hasičskému záchrannému sboru ČR a České inspekci životního prostředí. Tyto instituce jsou povinny informovat i příslušný vodoprávní úřad.

Informaci o havárii by měly dostat také další instituce jako je Policie ČR, příslušný krajský úřad, správce toku. Informován musí být také místně příslušný funkcionář hospodařící MO, který následně informuje příslušný ÚS ČRS.

B. Zajištění vzorků vody a ryb

Odběr vzorků je důležitý z hlediska určení druhu znečištění a případného následného vymáhání škody. Odběry je nutno provádět za přítomnosti úřední osoby, jako jsou orgány Policie ČR nebo zástupci OÚ. Nejsou-li tyto osoby přítomny je možno využít neúředních svědků, a to minimálně tří (zapsat čísla občanských průkazů). Tito svědci svým podpisem potvrdí, že zápisy uvedené v protokolu odpovídají pravdě. Je-li znám potenciální původce havárie, je dobré přizvat i jeho.

Odběr vzorků vody a sedimentů

Vzorky vody se odeberou nad zdrojem znečištění, ze zdroje(ů) předpokládaného znečištění, pod zdrojem znečištění, z místa největšího hynutí ryb, níže po proudu pod místem největšího hynutí. Odběr nad místem největšího projevu znečištění podmiňuje úspěšné soudní vymáhání škody. Je-li v ohroženém úseku více možných znečišťovatelů, jejichž účinky znečištění se mohou kombinovat, je třeba odebrat vzorky ze všech těchto zdrojů. Zvláštní pozornost je třeba věnovat tam, kde více znečišťovatelů vypouští odpady do společného odtoku a z něho teprve dochází k vyústění do poškozeného toku.

Vzorky je nutno odebírat do čistých skleněných litrových lahví, nejlépe se zabroušenou zátkou. V krajním případě lze použít i plastovou láhev. Před odběrem je ještě nutné láhve nejméně 3× vypláchnout odebíranou vodou. Vodu nabereme až po okraj, aby nevznikla vzduchová bublina. Láhev je nutno vhodným způsobem zapečetit (lepicí páska) a nesmazatelným písmem popsat (číslo vzorku, datum a hodina odběru).

V případě potřeby odběru sedimentů, odeberou se v místě největšího hynutí. Vytvoří se směsný vzorek z několika odběrů. Vzorek sedimentů se ukládá do láhve se širokým hrdlem o hmotnosti 2 kg. Případné nánosy a usazeniny se odeberou do láhve se širokým hrdlem o hmotnosti 1 kg.

Přímo na místě je potřeba provést také rozbor vody, a to konkrétně vlastností, které by se v průběhu přepravy mohly změnit (teplota vody, pH, O_2).

Vzorky je nutno neprodleně a co nejrychleji dopravit do akreditovaných laboratoří. Nelze-li přepravu vzorků provést okamžitě, je třeba vzorky uložit do chladničky (+4 až –1 °C) a doručit je nejpozději druhý den.

Odběr vzorků ryb

Odebírají se ryby uhynulé a pokud je to možné i ryby živé. Odebírají se všechny věkové kategorie a druhy ryb (min. 5 ks od každého druhu). Uhynulé ryby se nekonzervují, nebalí se do novin apod., ale do pergamenového papíru. Vzorky ryb zásadně nemrazíme. Do protokolu a situačního nákresu se zaznamenají podrobnosti o odběru těchto vzorků.

C. Protokol a situační nákres

Jak již bylo zmíněno výše, o události a místním šetření se sepíše protokol, v kterém bude zaznamenáno: datum a hodina zjištění havárie, seznam účastníků místního šetření, odhad velikosti postiženého úseku, druhy a věkové kategorie postižených ryb, odhad počtu uhynulých a zasažených kusů, výsledky rozboru vody na místě. Důležité je také zaznamenat chování ryb, klimatické podmínky a stav vodní plochy v daný den (zápach, povlak hladiny, teplota vzduchu, počasí apod.). Do protokolu je také nutné zaznamenat počet odebraných vzorků vody a ryb (včetně druhu a věkové kategorie) a také místa odběru. Protokol na závěr podepíší všichni přítomní zástupci přizvaných organizací. Přílohou protokolu je situační nákres postižené vodní plochy se všemi přítoky, které by mohly být zdrojem znečištění, a možné zdroje znečištění. Do situačního nákresu budou zakreslena také místa odběru jednotlivých vzorků. Protokol i situační nákres bude přiložen ke vzorkům vody, sedimentů i ryb zasílaným do laboratoří. Jsou to důležité informace pro stanovení příčin havárie a jejího původce.

Seznam použitých zkratek a symbolů

AOPK	Agentura ochrany přírody a krajiny
BPVRP	bližší podmínky výkonu rybářského práva
CS	celosvazový
ČRS	Český rybářský svaz
č. j.	číslo jednací
GPS	globální satelitní navigační systém
CHRO	chráněná rybí oblast
CHKO	chráněná krajinná oblast
K	konec revíru
k. ú.	katastrální území
MO	místní organizace
MP	mimopstruhový
MRS	Moravský rybářský svaz
MVE	malá vodní elektrárna
MZe	Ministerstvo zemědělství
OkÚ	okresní úřad
P	pstruhový
PET	polyetylen
PHO	pásmo hygienické ochrany
PR	podrevír
RMV	revír místního významu
ř. km	říční kilometr
ÚN	údolní nádrž
ÚS	územní svaz
Z	začátek revíru
ŽP	životní prostředí
	revír s místy vhodnými pro handicapované rybáře (bližší informace o místech vhodných pro handicapované rybáře lze zjistit na internetových stránkách www.rybsvaz.cz pod odkazem na rybářské revíry)

Seznam používaných zkratek u ryb

Název ryby	Zkratka
amur bílý	Ab
bolen dravý	Bo
candát obecný	Ca
candát východní	Cv
cejn velký	C
cejn siný	Cs
cejnek malý	Cm
hlavatka obecná	H
hlaváč černoústý	Hč
hořavka duhová	Hd
hrouzek obecný	Ho
jelec jesen	Jj
jelec proudník	Jp
jelec tloušť	Tl
kapr obecný	K
karas obecný	Ka
karas stříbřitý	Ks
koljuška tříostná	Kt
lín obecný	L
lipan podhorní	Li
losos obecný	Lo
mník jednovousý	Mn
ostroretka stěhovavá	O
okoun říční	Oř
okounek pstruhový	Op
ouklej obecná	Oo
parma obecná	Pa
perlín ostrobřichý	Pn
plotice obecná	Pl
podoustev říční	Př
pstruh duhový	Pd
pstruh obecný	Po

Název ryby	Zkratka
siven americký	Si
síh peleď	Pe
síh maréna	Ma
sumec velký	Su
sumeček americký	Sam
tolstolobik bílý	Tb
tolstolobik pestrý	Tp
úhoř říční	Ú

Poznámky:

Poznámky:

Poznámky:

Poznámky:

Poznámky:

Poznámky:

Poznámky:

Poznámky:

Poznámky:

2020

Leden

St	Čt	Pá	So	**Ne**	Po	Út	St	Čt	Pá	So	**Ne**	Po	Út	St	Čt	Pá	So	**Ne**	Po	Út	St	Čt	Pá	So	**Ne**	Po	Út	St	Čt	Pá
1	2	3	4	**5**	6	7	8	9	10	11	**12**	13	14	15	16	17	18	**19**	20	21	22	23	24	25	**26**	27	28	29	30	31
		◐							○								◑						●								

Únor

So	**Ne**	Po	Út	St	Čt	Pá	So	**Ne**	Po	Út	St	Čt	Pá	So	**Ne**	Po	Út	St	Čt	Pá	So	**Ne**	Po	Út	St	Čt	Pá	So
1	**2**	3	4	5	6	7	8	**9**	10	11	12	13	14	15	**16**	17	18	19	20	21	22	**23**	24	25	26	27	28	29
◐								○							◑							●						

Březen

Ne	Po	Út	St	Čt	Pá	So	**Ne**	Po	Út	St	Čt	Pá	So	**Ne**	Po	Út	St	Čt	Pá	So	**Ne**	Po	Út	St	Čt	Pá	So	**Ne**	Po	Út
1	2	3	4	5	6	7	**8**	9	10	11	12	13	14	**15**	16	17	18	19	20	21	**22**	23	24	25	26	27	28	**29**	30	31
	◐							○							◑							●								

Duben

St	Čt	Pá	So	**Ne**	Po	Út	St	Čt	**Pá**	So	**Ne**	**Po**	Út	St	Čt	Pá	So	**Ne**	Po	Út	St	Čt	Pá	So	**Ne**	Po	Út	St	Čt
1	2	3	4	**5**	6	7	8	9	**10**	11	**12**	**13**	14	15	16	17	18	**19**	20	21	22	23	24	25	**26**	27	28	29	30	
◐							○						◑								●								◐	

Květen

Pá	So	**Ne**	Po	Út	St	Čt	**Pá**	So	**Ne**	Po	Út	St	Čt	Pá	So	**Ne**	Po	Út	St	Čt	Pá	So	**Ne**	Po	Út	St	Čt	Pá	So	**Ne**
1	2	**3**	4	5	6	7	**8**	9	**10**	11	12	13	14	15	16	**17**	18	19	20	21	22	23	**24**	25	26	27	28	29	30	**31**
						○							◑								●								◐	

Červen

Po	Út	St	Čt	Pá	So	**Ne**	Po	Út	St	Čt	Pá	So	**Ne**	Po	Út	St	Čt	Pá	So	**Ne**	Po	Út	St	Čt	Pá	So	**Ne**	Po	Út
1	2	3	4	5	6	**7**	8	9	10	11	12	13	**14**	15	16	17	18	19	20	**21**	22	23	24	25	26	27	**28**	29	30	
				○								◑								●							◐			

Červenec

St	Čt	Pá	So	**Ne**	**Po**	**Út**	St	Čt	Pá	So	**Ne**	Po	Út	St	Čt	Pá	So	**Ne**	Po	Út	St	Čt	Pá	So	**Ne**	Po	Út	St	Čt	Pá
1	2	3	4	**5**	**6**	**7**	8	9	10	11	**12**	13	14	15	16	17	18	**19**	20	21	22	23	24	25	**26**	27	28	29	30	31
				○							◑							●							◐					

Srpen

So	**Ne**	Po	Út	St	Čt	Pá	So	**Ne**	Po	Út	St	Čt	Pá	So	**Ne**	Po	Út	St	Čt	Pá	So	**Ne**	Po	Út	St	Čt	Pá	So	**Ne**	Po
1	**2**	3	4	5	6	7	8	**9**	10	11	12	13	14	15	**16**	17	18	19	20	21	22	**23**	24	25	26	27	28	29	**30**	31
	○								◑							●							◐								

Září

Út	St	Čt	Pá	So	**Ne**	Po	Út	St	Čt	Pá	So	**Ne**	Po	Út	St	Čt	Pá	So	**Ne**	Po	Út	St	Čt	Pá	So	**Ne**	**Po**	Út	St
1	2	3	4	5	**6**	7	8	9	10	11	12	**13**	14	15	16	17	18	19	**20**	21	22	23	24	25	26	**27**	**28**	29	30	
	○								◑							●							◐								

Říjen

Čt	Pá	So	**Ne**	Po	Út	St	Čt	Pá	So	**Ne**	Po	Út	St	Čt	Pá	So	**Ne**	Po	Út	St	Čt	Pá	So	**Ne**	Po	Út	**St**	Čt	Pá	So
1	2	3	**4**	5	6	7	8	9	10	**11**	12	13	14	15	16	17	**18**	19	20	21	22	23	24	**25**	26	27	**28**	29	30	31
○							◑							●							◐									○	

Listopad

Ne	Po	Út	St	Čt	Pá	So	**Ne**	Po	Út	St	Čt	Pá	So	**Ne**	Po	**Út**	St	Čt	Pá	So	**Ne**	Po	Út	St	Čt	Pá	So	**Ne**	Po
1	2	3	4	5	6	7	**8**	9	10	11	12	13	14	**15**	16	**17**	18	19	20	21	**22**	23	24	25	26	27	28	**29**	30	
							◑							●							◐								○	

Prosinec

Út	St	Čt	Pá	So	**Ne**	Po	Út	St	Čt	Pá	So	**Ne**	Po	Út	St	Čt	Pá	So	**Ne**	Po	Út	St	**Čt**	**Pá**	**So**	**Ne**	Po	Út	St	Čt
1	2	3	4	5	**6**	7	8	9	10	11	12	**13**	14	15	16	17	18	19	**20**	21	22	23	**24**	**25**	**26**	**27**	28	29	30	31
					◑							●							◐										○	

2021

Leden

Pá	So	**Ne**	Po	Út	St	Čt	Pá	So	**Ne**	Po	Út	St	Čt	Pá	So	**Ne**	Po	Út	St	Čt	Pá	So	**Ne**	Po	Út	St	Čt	Pá	So	**Ne**
1	2	**3**	4	5	6	7	8	9	**10**	11	12	13	14	15	16	**17**	18	19	20	21	22	23	**24**	25	26	27	28	29	30	**31**
					◑						●								◐								○			

Únor

Po	Út	St	Čt	Pá	So	**Ne**	Po	Út	St	Čt	Pá	So	**Ne**	Po	Út	St	Čt	Pá	So	**Ne**	Po	Út	St	Čt	Pá	So	**Ne**
1	2	3	4	5	6	**7**	8	9	10	11	12	13	**14**	15	16	17	18	19	20	**21**	22	23	24	25	26	27	**28**
			◑						●								◐								○		

Březen

Po	Út	St	Čt	Pá	So	**Ne**	Po	Út	St	Čt	Pá	So	**Ne**	Po	Út	St	Čt	Pá	So	**Ne**	Po	Út	St	Čt	Pá	So	**Ne**	Po	Út	St
1	2	3	4	5	6	**7**	8	9	10	11	12	13	**14**	15	16	17	18	19	20	**21**	22	23	24	25	26	27	**28**	29	30	31
					◑						●								◐								○			

Duben

Čt	**Pá**	So	**Ne**	**Po**	Út	St	Čt	Pá	So	**Ne**	Po	Út	St	Čt	Pá	So	**Ne**	Po	Út	St	Čt	Pá	So	**Ne**	Po	Út	St	Čt	Pá
1	**2**	3	**4**	**5**	6	7	8	9	10	**11**	12	13	14	15	16	17	**18**	19	20	21	22	23	24	**25**	26	27	28	29	30	
			◑								●								◐						○					

Květen

So	**Ne**	Po	Út	St	Čt	Pá	**So**	**Ne**	Po	Út	St	Čt	Pá	So	**Ne**	Po	Út	St	Čt	Pá	So	**Ne**	Po	Út	St	Čt	Pá	So	**Ne**	Po
1	**2**	3	4	5	6	7	**8**	**9**	10	11	12	13	14	15	**16**	17	18	19	20	21	22	**23**	24	25	26	27	28	29	**30**	31
		◑								●								◐						○						

Červen

Út	St	Čt	Pá	So	**Ne**	Po	Út	St	Čt	Pá	So	**Ne**	Po	Út	St	Čt	Pá	So	**Ne**	Po	Út	St	Čt	Pá	So	**Ne**	Po	Út	St
1	2	3	4	5	**6**	7	8	9	10	11	12	**13**	14	15	16	17	18	19	**20**	21	22	23	24	25	26	**27**	28	29	30	
◑								●								◐						○								

Červenec

Čt	Pá	So	**Ne**	**Po**	**Út**	St	Čt	Pá	So	**Ne**	Po	Út	St	Čt	Pá	So	**Ne**	Po	Út	St	Čt	Pá	So	**Ne**	Po	Út	St	Čt	Pá	So
1	2	3	**4**	**5**	**6**	7	8	9	10	**11**	12	13	14	15	16	17	**18**	19	20	21	22	23	24	**25**	26	27	28	29	30	31
	◑								●								◐						○							◑

Srpen

Ne	Po	Út	St	Čt	Pá	So	**Ne**	Po	Út	St	Čt	Pá	So	**Ne**	Po	Út	St	Čt	Pá	So	**Ne**	Po	Út	St	Čt	Pá	So	**Ne**	Po	Út
1	2	3	4	5	6	7	**8**	9	10	11	12	13	14	**15**	16	17	18	19	20	21	**22**	23	24	25	26	27	28	**29**	30	31
							●							◐							○							◑		

Září

St	Čt	Pá	So	**Ne**	Po	Út	St	Čt	Pá	So	**Ne**	Po	Út	St	Čt	Pá	So	**Ne**	Po	Út	St	Čt	Pá	So	**Ne**	Po	**Út**	St	Čt
1	2	3	4	**5**	6	7	8	9	10	11	**12**	13	14	15	16	17	18	**19**	20	21	22	23	24	25	**26**	27	**28**	29	30	
					●						◐								○								◑			

Říjen

Pá	So	**Ne**	Po	Út	St	Čt	Pá	So	**Ne**	Po	Út	St	Čt	Pá	So	**Ne**	Po	Út	St	Čt	Pá	So	**Ne**	Po	Út	St	**Čt**	Pá	So	**Ne**
1	2	**3**	4	5	6	7	8	9	**10**	11	12	13	14	15	16	**17**	18	19	20	21	22	23	**24**	25	26	27	**28**	29	30	**31**
					●						◐								○								◑			

Listopad

Po	Út	St	Čt	Pá	So	**Ne**	Po	Út	St	Čt	Pá	So	**Ne**	Po	Út	**St**	Čt	Pá	So	**Ne**	Po	Út	St	Čt	Pá	So	**Ne**	Po	Út
1	2	3	4	5	6	**7**	8	9	10	11	12	13	**14**	15	16	**17**	18	19	20	**21**	22	23	24	25	26	27	**28**	29	30	
						●					◐								○								◑			

Prosinec

St	Čt	Pá	So	**Ne**	Po	Út	St	Čt	Pá	So	**Ne**	Po	Út	St	Čt	Pá	So	**Ne**	Po	Út	St	Čt	**Pá**	**So**	**Ne**	Po	Út	St	Čt	Pá
1	2	3	4	**5**	6	7	8	9	10	11	**12**	13	14	15	16	17	18	**19**	20	21	22	23	**24**	**25**	**26**	27	28	29	30	31
			●							◐								○							◑					

MO ČRS Humpolec nabízí

ATRAKTIVNÍ RYBOLOV

na chovném rybníku

HADINA v Humpolci (12 ha)

GPS 49°33'24.706"N, 15°21'48.071"E



- Výhodná poloha a snadná dostupnost.
- Atraktivní rybolov velkých ryb všech druhů.
- Lov povolen na tři pruty!!!
- Rybolov nonstop = červen + červenec + srpen + září + každý víkend (pátek – sobota + sobota – neděle) od 1. 5. 2020 do 31. 10. 2020 + státní svátky
- Prodej oprávnění ve výdejnách i přímo u rybníka.

Lov ryb je umožněn všem zájemcům (i nečlenové ČRS), při zakoupení zvláštního oprávnění.
Další informace a pravidla rybolovu naleznete na www.hadina.cz.
Případné dotazy na tel. 602 840 586, případně e-mailu slavik.rybar@seznam.cz

Oddělení rybářství a hydrobiologie

Mendelovy univerzity v brně

Zemědělská 1, 61300 Brno

Tel.: 545 133 267, email: rybarstvi@mendelu.cz

Uvedené specializované univerzitní pracoviště je ve smyslu ustanovení § 22 odstavce 9 zákona č. 99/2004 Sb., o rybářství, pověřeno rozhodnutím Ministerstva zemědělství ze dne 31. 5. 2004 na neomezenou dobu

1. ***organizováním odborného školení a zkoušek pro rybářské hospodáře,***
2. ***organizováním odborných kurzů a zkoušek rybářské stráže,***
3. ***zajišťováním výuky a vystavováním osvědčení o získání kvalifikačních předpokladů pro vydání prvního rybářského lístku.***

Mendelova univerzita v Brně poskytuje nepřetržitě od roku 1949 vysokoškolské vzdělání pro všechny oblasti sladkovodního rybářství formou výuky rybářské specializace, zajišťované oddělením rybářství a hydrobiologie. Toto studium v současné době probíhá v rámci akreditovaného oboru magisterského studia Rybářství a hydrobiologie. V rámci širokých vědeckých a odborných aktivit oddělení rovněž provádí expertizy pro potřeby rybářských svazů (ichtyologické průzkumy tekoucích vod, hydrobiologické a hydrochemické studie, zhodnocení úrovně obhospodařování rybářských revírů a další).

Podrobnosti zájemci najdou na internetové stránce:

www.rybarstvi.eu

Fakulta rybářství
a ochrany vod
Faculty of Fisheries
and Protection
of Waters

Jihočeská univerzita
v Českých Budějovicích
University of South Bohemia
in České Budějovice

Studujte u nás!

Naše fakulta je jedním z nejkomplexnějších pracovišť v Evropě zaměřeným na rybářství a ochranu vod. Studentům se zájmem o přírodu, její šetrné využívání a ochranu nabízíme všechny tři možné úrovně VŠ vzdělání v prezenční i kombinované formě:

Bakalářský studijní obor

Rybářství - tříleté studium
Ochrana vod - tříleté studium

Navazující magisterský studijní obor

Rybářství a ochrana vod - dvouleté studium

Doktorský studijní obor

Rybářství - čtyřleté studium

Kromě kvalitního vzdělání studentům poskytujeme:
- velkorysý stipendijní systém,
- možnost placené práce v laboratoři i v terénu,
- možnost využití vlastního rybářského revíru fakulty.

www.studiumrybarstvi.cz **2020 | 2021**

| www.srs-vodnany.cz

Kde se více dozvíte
o rybách a přírodě
okolo vody?

STŘEDNÍ RYBÁŘSKÁ ŠKOLA
a VOŠ VHE Vodňany

Nabízí maturitní obor **RYBÁŘSTVÍ**

se zaměřením
- Chov ryb
- Vodní stavby v rybářství

SŠRV TŘEBOŇ JAKUBA KRČÍNA

Střední škola rybářská a vodohospodářská Jakuba Krčína, Třeboň

Táboritská 688, 379 01 Třeboň

VYUČOVANÉ OBORY:

Rybář:

- tradiční učební obor, v Třeboni od roku 1951
- studium zakončené výučním listem
- možnost pokračování v nástavbovém studiu Rybářství
- odborné skupinové a individuální praxe ve všech odvětvích rybářství

Rybářství:

- nástavbové studium zakončené maturitou
- délka studia 2 roky
- příprava pro studium na vysokých školách
- studium kompletní rybářské problematiky

Ekologie a životní prostředí – Vodohospodář:

- svým zaměřením jediný v ČR
- úplné střední vzdělání zakončené maturitní zkouškou
- pravidelné odborné praxe
- zahraniční spolupráce

VZDĚLÁVÁNÍ DOSPĚLÝCH:

Profesní kvalifikace:

- Rybníkář, Pstruhař, Líhňař, Zpracovatel ryb, Chovatel vodní drůbeže
- možnost zakončení výučním listem v oboru Rybář

Hospodářské zkoušky:

- pro rybářské hospodáře a jejich zástupce
- délka kurzu 2 celé víkendy

Pro zájemce o studium jsou nabízeny prohlídky školy vždy po telefonické domluvě – **384 721 216.**

www.ssrv.cz

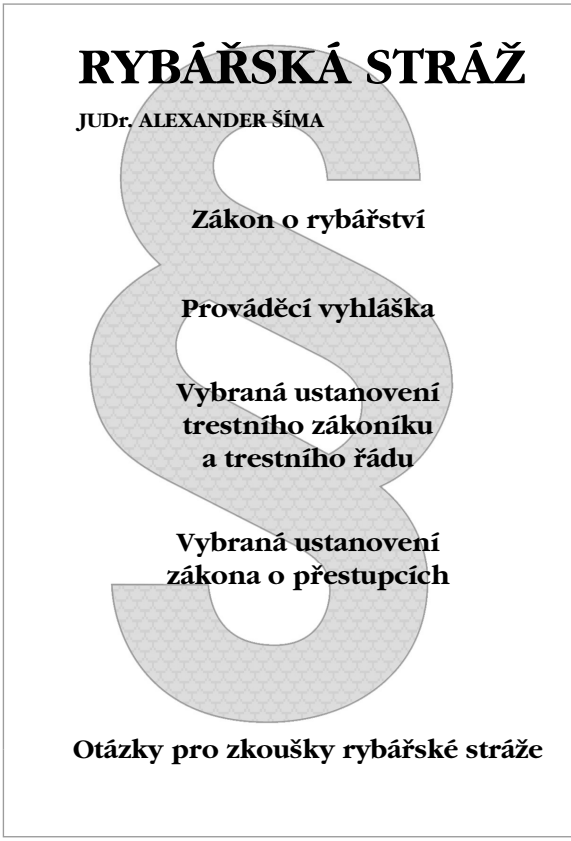

Aktualizované 6. vydání **NOVĚ V PRODEJI**

objednávejte na irybarstvi.cz

nebo e-mail: obchod@rybar-sro.cz

Více o místních organizacích, revírech, násadách, závodech a všem, co se děje, v našem územním svazu na

www.crs-sus.cz **facebook**

ROSTLINY A ŽIVOČICHOVÉ U VODY



- Učební materiál pro Zlatou udici!
- Nepostradatelná pomůcka do školních kabinetů, vhodná do rybářských kluboven!
- Skvělá pro zvídavé milovníky přírody!
- Aktualizovaných 109 barevných listů s vyčerpávajícími informacemi o rostlinách i živočiších u vody!

cena 160 Kč

Při objednávce od 2–9 ks cena 150 Kč/ks.
Při objednávce od 10–99 ks cena 140 Kč/ks.
Při objednávce nad 100 ks cena 130 Kč/ks.
Expediční poplatky hradí redakce!

rybářství

www.irybarstvi.cz

RYBY NAŠICH VOD

Názvy ryb po změnách aktualizovány!
Nepostradatelné ve školních kabinetech, vhodné v rybářských klubovnách! Oblíbená pomůcka ve formě plakátu názorně představuje všechny druhy ryb, které žijí v českých, moravských i slezských vodách! Formát A3.

Při objednávce zaplatíte za jeden plakátek 95 Kč.
Při objednávce od 2–9 kusů
zaplatíte za jeden plakátek 60 Kč.
Při objednávce od 10–99 kusů
zaplatíte za jeden plakátek 30 Kč.
Při objednávce nad 100 kusů vás jeden plakát přijde na pouhých 20 Kč včetně DPH!

Expediční poplatky hradí redakce!



rybářství www.irybarstvi.cz

PEXESO

Kdo si hraje, nezlobí! Rybářství si hraje!

Zahrajte si i vy naše originální rybí pexeso s veselými obrázky
výtvarníka Zdeňka Hofmana!
Předplatitelé ho od nás dostali zdarma,
vy ostatní si ho můžete koupit za 95 Kč.
Při objednávce 2 až 9 ks cena 60 Kč/ks.
Při objednávce 10 až 99 ks cena 30 Kč/ks.
Při objednávce nad 100 ks cena 20 Kč/ks.

Expediční poplatky hradí redakce!



rybářství

www.irybarstvi.cz

RYBÁŘSKÝ DOMOV VIKLETICE

Český rybářský svaz, z. s., Severočeský územní svaz

PŘEHRADA NECHRANICE

revír č. 441 043 Ohře 9 - Ú. N. Nechranice

www.crsusti.cz

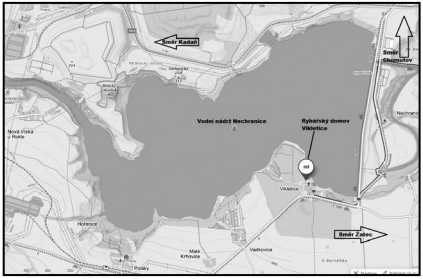

RYBÁŘSKÝ DOMOV VIKLETICE NA MAPĚ PŘEHRADY NECHRANICE

Rybářský domov Vikletice na břehu přehrady je v provozu od 1. 4. do 31. 10. K dispozici jsou čtyřlůžkové chaty, ubytovna s dvoulůžkovými a třílůžkovými pokoji, parkoviště, dětský kout, ohniště, koutek pro kuchání ryb, společenská místnost atd. K vypůjčení jsou rybářské loďky a další vybavení pro rekreaci a rybolov. Ve hlavní správní budově je velmi dobře vybavená rybářská prodejna a recepce. Pod přehradou jsou také atraktivní pstruhové revíry Ohře 8 A, Ohře 8 B.

Rybářský domov, Vikletice 42, 438 01 ŽATEC

Tel. sekretariát: +420 721 329 351
+420 475 531 004 (rezervace ubytování)
Telefon správce: +420 723 349 065
E-mail: crsusti@crsusti.cz, nebo vikletice@crsusti.cz

Úřední hodiny: středa až neděle, 8:00–10:00 hod.,15:00–17:00 hod., nebo dle dohody.



HASIČSKÁ VZÁJEMNÁ POJIŠŤOVNA, A.S.

Generální ředitelství HVP, a.s.
Římská 2135/45, 120 00 Praha 2
tel.: 222 119 119
info@hvp.cz

infolinka: 222 119 119 **www.hvp.cz**

- **Brno:** Panská 2, 602 00 Brno, tel.: 542 211 296, fax: 549 252 011, brno@hvp.cz
- **České Budějovice:** Lannova 63, 370 01 Č. Budějovice, tel.: 387 437 905, fax: 387 433 853, budejovice@hvp.cz
- **Jičín:** Denisova 585, 506 01 Jičín, tel.: 497 770 660 - 661, fax: 493 541 208, jicin@hvp.cz
- **Ostrava:** Zeyerova 4, 702 00 Ostrava, tel.: 595 136 428 - 430, fax: 595 136 431, ostrava@hvp.cz
- **Plzeň:** Purkyňova 27, 301 36 Plzeň, tel.: 377 220 187, fax: 377 220 184, plzen@hvp.cz
- **Praha:** Římská 45, 120 00 Praha 2, tel.: 222 119 190, 222 119 194, praha@hvp.cz
- **Ústí nad Labem:** Vaníčkova 1070/29, 400 01 Ústí n. Labem, tel.: 475 210 139, fax: 475 211 677, usti@hvp.cz
- **Žďár nad Sázavou:** Komenského 1, 591 01, Žďár n. Sázavou tel.: 566 624 561, fax: 566 621 139, zdarns@hvp.cz

facebook.com/hasicskavzajemnapojistovna

CHYŤ SI MĚ!

STÁNKOVÝ PRODEJ: 60 Kč
12 x 60 Kč = 720 Kč

PŘEDPLATNÉ: 45 Kč
12 x 45 Kč = 540 Kč

www.irybarstvi.cz

PUBLIKACE RYBY

cena
150 Kč



Nové aktualizované vydání
Soubor obsahuje 61 druhů ryb s popisem
na samostatných kartách

Aktualizované údaje:
názvy ryb • jejich zákonné míry • doba hájení

Při objednávce od 2–9 ks cena 140 Kč/ks.
Při objednávce od 10–99 ks cena 130 Kč/ks.
Při objednávce nad 100 ks cena 120 Kč/ks.
Expediční poplatky hradí redakce!

rybářství www.irybarstvi.cz

Z produkce vydavatelství

RYBÁŘ



95 Kč

SAMOLEPKY

na formátu A4 s jednotlivými
rybami na výseku
Při objednávce od 2–9 ks cena 60 Kč/ks.
Při objednávce od 10–99 ks cena 30 Kč/ks.
Při objednávce nad 100 ks cena 20 Kč/ks.

Objednávejte
na adrese redakce Rybářství
Akademická 1
108 00 Praha 10
mobil: 778 002 240
email: obchod@rybar-sro.cz
www.irybarstvi.cz

Expediční poplatky hradí redakce!

FOR FISHING

MEZINÁRODNÍ RYBÁŘSKÝ VELETRH

- NEJVĚTŠÍ RYBÁŘSKÝ VELETRH VE STŘEDNÍ EVROPĚ
- ZASTOUPENO PŘES 1 000 RYBÁŘSKÝCH ZNAČEK
- OBŘÍ AKVÁRIUM AQUA – DEMO
- BOHATÝ DOPROVODNÝ PROGRAM

PVA EXPO PRAHA

Více informací o veletrhu naleznete na **www.forfishing.cz**

OFICIÁLNÍ VOZY Ford Go Further