

# Český rybářský svaz, z. s.



## **Přehled nejdůležitějších ustanovení zákona č. 99/2004 Sb. a vyhlášky č. 197/2004 Sb., ve znění pozdějších předpisů, a bližší podmínky výkonu rybářského práva („Rybářský řád“)**

platné na rybářských revírech a vodních plochách  
Českého rybářského svazu  
od 1. ledna 2022 do 31. prosince 2023

**Důležité upozornění:** Tento Rybářský řád a soupis rybářských revírů a vodních ploch pro držitele celosvazových a celorepublikových povolenek platí dva roky, tzn. 2022 i 2023. Případné změny pro rok 2023 budou vydány formou dodatku.

**Bližší podmínky výkonu rybářského práva na rybářských revírech a vodních plochách ČRS pro rok 2022 a 2023 byly projednány a schváleny Republikovou radou ČRS 3. června 2021.**



# **Přehled nejdůležitějších ustanovení zákona č. 99/2004 Sb. a vyhlášky č. 197/2004 Sb., ve znění pozdějších předpisů**

## **I. Lov ryb**

§ 13 odstavce 1, 7 a 9 zákona č. 99/2004 Sb.

- (1) Lov ryb a vodních organismů smí být prováděn v rybářském revíru zpravidla lovem na udici nebo jiným způsobem lovu, který stanoví příslušný rybářský orgán; v rybářském revíru může jednotlivá oprávněná osoba provádět lov nejvýše na 2 udice.
- (7) Při lovu v rybářském revíru je osoba provádějící lov povinna mít u sebe rybářský lístek, povolenku k lovu, nejde-li o uživatele rybářského revíru, popřípadě doklad o udělení výjimky podle odstavce 4 nebo 5 § 13 zákona č. 99/2004 Sb. a na požádání je předložit rybářské strážní, rybářskému hospodáři, popřípadě jeho zástupci nebo osobám pověřeným příslušným rybářským orgánem nebo orgánům Policie České republiky.
- (9) Osoba provádějící lov je povinna vyznačit v povolenke k lovu datum lovu, rybářský revír, počet, druh a hmotnost ulovených ryb.

## **II. Způsob měření délky ryb a nejmenší lovné míry vybraných druhů ryb v rybářském revíru**

§ 11 vyhlášky č. 197/2004 Sb.

- (1) Délka ryby se měří od vrcholu rypce po konec nejdelších paprsků ocasní ploutve.

**(2) Nejmenší lovné míry vybraných druhů ryb v mimopstruhovém rybářském revíru jsou:**

a) bolen dravý ( <i>Aspius aspius</i> )	40 cm,
b) candát obecný ( <i>Stizostedion lucioperca</i> )	45 cm,
c) hlavatka obecná (podunajská) ( <i>Hucho hucho</i> )	65 cm,
d) jelec jesen ( <i>Leuciscus idus</i> )	25 cm,
e) jelec tloušť ( <i>Leuciscus cephalus</i> )	25 cm,
f) jeseter malý ( <i>Acipenser ruthenus</i> )	30 cm,
g) kapr obecný ( <i>Cyprinus carpio</i> )	40 cm,
h) lín obecný ( <i>Tinca tinca</i> )	20 cm,
i) lipan podhorní ( <i>Thymallus thymallus</i> )	30 cm,
j) ostroretka stěhovavá ( <i>Chondrostoma nasus</i> )	30 cm,
k) parma obecná ( <i>Barbus barbus</i> )	40 cm,
l) podoustev říční (nosák) ( <i>Vimba vimba</i> )	25 cm,
m) pstruh duhový ( <i>Oncorhynchus mykiss</i> )	25 cm,
n) pstruh obecný ( <i>Salmo trutta</i> )	25 cm,
o) siven americký ( <i>Salvelinus fontinalis</i> )	25 cm,
p) sumec velký ( <i>Silurus glanis</i> )	70 cm,
q) štika obecná ( <i>Esox lucius</i> )	50 cm,
r) úhoř říční ( <i>Anguilla anguilla</i> )	50 cm,
s) mník jednovousý ( <i>Lota lota</i> )	30 cm,
t) losos obecný (atlantský) ( <i>Salmo salar</i> )	50 cm,
u) amur bílý ( <i>Ctenopharyngodon idella</i> )	50 cm.

*Nejmenší lovná míra amura bílého není součástí vyhlášky č. 197/2004 Sb., jedná se o součást bližších podmínek výkonu rybářského práva na revírech ČRS dle § 13 odstavce 9 zákona č. 99/2004 Sb.*

**(3) Nejmenší lovné míry vybraných druhů ryb v pstruhovém rybářském revíru jsou:**

a) hlavatka obecná (podunajská) ( <i>Hucho hucho</i> )	65 cm,
b) jelec jesen ( <i>Leuciscus idus</i> )	25 cm,
c) jeseter malý ( <i>Acipenser ruthenus</i> )	30 cm,
d) kapr obecný ( <i>Cyprinus carpio</i> )	40 cm,
e) lín obecný ( <i>Tinca tinca</i> )	20 cm,
f) lipan podhorní ( <i>Thymallus thymallus</i> )	30 cm,
g) ostroretka stěhovavá ( <i>Chondrostoma nasus</i> )	30 cm,
h) parma obecná ( <i>Barbus barbus</i> )	40 cm,
i) podoustev říční (nosák) ( <i>Vimba vimba</i> )	25 cm,
j) pstruh duhový ( <i>Oncorhynchus mykiss</i> )	25 cm,

k) pstruh obecný ( <i>Salmo trutta</i> )	25 cm,
l) siven americký ( <i>Salvelinus fontinalis</i> )	25 cm,
m) mník jednovousý ( <i>Lota lota</i> )	30 cm,
n) losos obecný (atlantský) ( <i>Salmo salar</i> )	50 cm,
o) úhoř říční ( <i>Anguilla anguilla</i> )	50 cm,
p) amur bílý ( <i>Ctenopharyngodon idella</i> )	50 cm.

*Nejmenší lovná míra amura bílého není součástí vyhlášky č. 197/2004 Sb., jednáse o součást bližších podmínek výkonu rybářského práva na revírech ČRS dle § 13 odstavce 9 zákona č. 99/2004 Sb.*

### III. Denní doby lovu ryb v kalendářním roce v rybářském revíru

§ 12 vyhlášky č. 197/2004 Sb.

#### (1) Denní doby lovu ryb v pstruhovém rybářském revíru jsou:

a) v měsíci lednu a únoru	od 7 do 17 hodin,
b) v měsíci březnu	od 6 do 18 hodin,
c) v měsíci dubnu	od 6 do 20 hodin,
d) v měsíci květnu	od 6 do 21 hodin,
e) v měsíci červnu a červenci	od 5 do 22 hodin,
f) v měsíci srpnu	od 6 do 22 hodin,
g) v měsíci září	od 7 do 20 hodin,
h) v měsíci říjnu	od 7 do 19 hodin,
i) v měsíci listopadu a prosinci	od 7 do 17 hodin.

#### (2) Denní doby lovu ryb v mimopstruhovém rybářském revíru jsou:

a) v měsíci duben, květen, červen, červenec, srpen, září	od 4 do 24 hodin,
b) v měsíci říjen, listopad, prosinec, leden, únor, březen	od 5 do 22 hodin.

### IV. Doby hájení ryb v rybářském revíru

§ 13 vyhlášky č. 197/2004 Sb.

- (1) Od 1. ledna do 15. dubna a dále od 1. prosince do 31. prosince jsou v pstruhovém rybářském revíru hájeny všechny druhy ryb.

**(2) Od 1. září do 15. dubna jsou v rybářském revíru hájeni:**

- a) pstruh obecný (*Salmo trutta*),
- b) losos obecný (atlantský) (*Salmo salar*).

**(3) Od 16. března do 15. června jsou**

- a) v rybářském revíru hájeni:
  - 1. ostroretka stěhovavá (*Chondrostoma nasus*),
  - 2. parma obecná (*Barbus barbus*),
  - 3. parma východní (*Barbus petenyi*),
  - 4. podoustev říční (nosák) (*Vimba vimba*),
  - 5. jeseter, vyza (rod *Acipenser*, rod *Huso*),
- b) v mimopstruhovém rybářském revíru dále hájeni:
  - 1. jelec jesen (*Leuciscus idus*),
  - 2. jelec tloušť (*Leuciscus cephalus*).

**(4) Od 1. ledna do 15. června jsou v mimopstruhovém rybářském revíru hájeni:**

- a) bolen dravý (*Aspius aspius*),
- b) candát obecný (*Stizostedion lucioperca*),
- c) okoun říční (*Perca fluviatilis*),
- d) sumec velký (*Silurus glanis*),
- e) štika obecná (*Esox lucius*).

**(5) Od 1. prosince do 15. června je v rybářském revíru hájen lipan podhorní (*Thymallus thymallus*).**

**(6) Od 1. ledna do 30. září je v rybářském revíru hájena hlavatka obecná (podunajská) (*Hucho hucho*).**

**(7) Od 1. září do 30. listopadu je v rybářském revíru hájen úhoř říční (*Anguilla anguilla*).**

**(8) Od 1. ledna do 15. března je v rybářském revíru hájen mník jednovousý (*Lota lota*).**

## V. Povolené způsoby lovu, povolené technické prostředky k lovu a způsob jejich užití v rybářském revíru

§ 14 vyhlášky č. 197/2004 Sb.

- (2) Povolený způsob lovu v rybářském revíru je lov ryb na udici, a to lov na položenou, lov na plavanou, lov přívlačí, lov na umělou mušku, lov muškařením, čeřínkováním nebo jiným způsobem lovu stanoveným příslušným rybářským orgánem (§ 13 odst. 1 zákona).
- (3) Povolené způsoby lovu, povolené technické prostředky k lovu a způsob jejich užití v rybářském revíru jsou uvedeny v příloze č. 7.
- (4) Místa k lovu nesmí být vyhrazována. Při lovu ryb na udici z plavidla musí být pojiždění a přistávání plavidla prováděno tak, aby zbytečně nerušilo ostatní osoby provádějící lov ze břehu.
- (5) Lov ryb na udici, na plavanou, na položenou nebo čeřínkováním může být prováděn jen za předpokladu, že osoba provádějící lov je u udic přítomna tak, aby s nimi mohla bez prodlení manipulovat. Nesmí být použit systém samoseku.
- (6) Používání pravidel při lovu ryb upravují zvláštní právní předpisy.

§ 15 vyhlášky č. 197/2004 Sb.

- (1) Ulovené ryby v rybářském revíru, které
  - a) nedosahují nejmenší lovné míry,
  - b) byly uloveny v době hájení, nebo
  - c) jsou chráněny podle zvláštních právních předpisů,musí být šetrně vráceny zpět do rybářského revíru, v němž byly uloveny.
- (2) Uloví-li osoba provádějící lov rybu, která je pro vědecké účely opatřena značkou, určí druh ryby, změří její délku a zjistí její hmotnost. Jde-li o rybu uvedenou v § 15 odst. 1, zaznamená tvar, barvu a popřípadě číslo značky a úlovek ryby spolu se zjištěnými údaji ohlásí uživateli rybářského revíru; v hlášení uvede dobu a místo ulovení. Nejde-li o rybu uvedenou v § 15 odst. 1, zapíše údaje o délce a hmotnosti ryby do povolenky k lovu; zjištěné údaje ohlásí uživateli rybářského revíru, v hlášení uvede dobu a místo ulovení a připojí značku.

## § 16 vyhlášky č. 197/2004 Sb.

### **(1) V mimopstruhovém rybářském revíru je povoleným způsobem lovu:**

- a) lov na položenou, lov na umělou mušku, lov muškařením nebo lov na plavanou, nebo
- b) pouze v době od 16. června do 31. prosince lov přívlačí, lov hlubinnou přívlačí nebo lov čeřínkováním.

(2) V mimopstruhovém rybářském revíru si může osoba provádějící lov přisvojit v jednom dnu, i když loví na více rybářských revírech, nejvýše 7 kg všech druhů ryb. V tomto úlovku smí být nejvýše dva kusy kapra, štiky, candáta, bolena, sumce nebo jejich kombinace. Byla-li si osobou provádějící lov přisvojena ryba, kterou celková hmotnost úlovku přesáhla 7 kg, končí jejím přisvojením denní lov.

(3) Vyskytují-li se v mimopstruhovém rybářském revíru také ryby lososovité, může si osoba provádějící lov vedle úlovku uvedeného v odstavci 2 přisvojit jen 3 ks ryb lososovitých, pokud celková hmotnost denního úlovku nepřesáhne 7 kg. Síh maréna a síh peled se nepovažují v úlovcích za ryby lososovité.

(4) Přisvojené ryby osoba provádějící lov zapisuje nerasmazatelným způsobem do povolenky k lovu, do které uvede datum, číslo revíru, druh ryby, její délku a hmotnost. Přisvojené druhy ryb uvedené v odstavcích 2 a 3 zapisuje osoba provádějící lov bezprostředně po jejich ulovení. Ostatní druhy ryb zapisuje po skončení nebo přerušení lovu před odchodem od vody.



## § 17 vyhlášky č. 197/2004 Sb.

**(1) V pstruhovém rybářském revíru je povoleným způsobem lovu ryb**

- a) lov přívlačí od 16. dubna do 31. srpna,
  - b) lov na umělou mušku od 16. dubna do 30. listopadu,
  - c) v případě lovu jiných ryb než lososovitých je povoleným způsobem lovu také lov na položenou nebo lov na plavanou, a to pouze na nástrahu rostlinného původu.
- (2) V případě, že je na pstruhovém rybářském revíru ulovena štika, tloušť, okoun, sumec, bolen nebo candát, tato ryba se do pstruhového rybářského revíru nevrací.
  - (3) V pstruhovém rybářském revíru si může osoba provádějící lov přisvojit v jednom dnu, i když loví ve více rybářských revírech, nejvýše tři kusy lososovitých druhů ryb. Přisvojením si povoleného množství uvedených druhů ryb denní lov končí. Síh maréna a síh peleď se nepovažují v úlovcích za ryby lososovité.
  - (4) Osoba provádějící lov si z nedravých druhů ryb v jednom dnu může přisvojit nejvýše 7 kg bez ohledu na to, v kolika revírech v příslušném dni lovila. Byla-li si osobou provádějící lov přisvojena ryba, kterou celková hmotnost úlovku přesáhla 7 kg, končí jejím přisvojením denní lov. V denním úlovku smí být nejvýše dva kapři.
  - (5) Přisvojené ryby osoba provádějící lov zapisuje nesmazatelným způsobem do povolenky k lovu, do které uvede datum, číslo revíru, druh ryby, její délku a hmotnost. Přisvojené druhy ryb uvedené v odstavcích 3 a 4 zapisuje osoba provádějící lov bezprostředně po jejich ulovení. Ostatní druhy ryb zapisuje po skončení nebo přerušení lovu před odchodem od vody.

## VI. Při lovu v rybářském revíru se zakazuje

§ 13 odstavce 2 a 3 zákona č. 99/2004 Sb.

### (2) Při lovu v rybářském revíru a v rybníkářství se zakazuje

- a) používat prostředků výbušných, otravných nebo omamných látek,
- b) používat bodců jakéhokoli druhu, lapaček, udic bez prutů, dále vidlic a rozsošek, jakož i střílet ryby, tlouci ryby, chytat je na šňůry, do rukou a do ok,
- c) užívat k lovu ryb elektrického proudu, lovit ryby pod ledem.

### (3) V rybářských revírech se zakazuje lov

- a) vybraných druhů ryb po dobu jejich hájení z důvodu ochrany jejich rozmnožování,
- b) vybraných druhů ryb, které nedosáhly nejmenší lovné míry, z důvodu ochrany těchto druhů ryb,
- c) mimo denní doby lovu ryb v kalendářním roce z důvodu ochrany rybí obsádky,
- d) za použití jakýchkoli stálých zařízení k lovu ryb nebo sítí, které nejsou od sebe vzdáleny alespoň 50 m, nebo zabraňovat tahu ryb po i proti vodě,
- e) z lodí obytných, z plavidel veřejné dopravy a ze zvláštních plovoucích zařízení využívaných k přepravě materiálu,
- f) v plavebních komorách,
- g) v blízkosti přehradních hrází nejméně 100 metrů od hrázového tělesa,
- h) ze silničních a železničních mostů,
- i) v místech, kde se nahromadily ryby za mimořádně nízkého stavu vody nebo při škodlivém znečištění vody a též ryby shromážděné k přezimování a rozmnožování, lovit rybí plůdky, pokud tato opatření nečiní uživatel rybářského revíru k záchraně ryb nebo k jejich přenesení do jiných vod,
- j) ryb do slupů, vrší,
- k) v rybím přechodu nebo do vzdálenosti 50 m nad ním a pod ním.

## VII. Přístup na pozemky

§ 11 odstavec 8 zákona č. 99/2004 Sb.

- (8) Uživatel rybářského revíru, rybářský hospodář a jeho zástupce, držitel povolenky k lovu a rybářská stráž mohou při výkonu rybářského práva vstupovat na pobřežní pozemky, pokud na ně není vstup zakázán z důvodu obecného zájmu; jsou však povinni nahradit škodu, kterou při tom způsobí.

## VIII. Oprávnění rybářské stráže

§ 16 zákona č. 99/2004 Sb.

**Rybářská stráž v rybářském revíru je oprávněna**

### a) kontrolovat

1. osoby lovící ryby nebo vodní organizmy, zda jsou k tomuto lovu oprávněné a zda provádí lov řádně a způsobem, který umožňuje tento zákon,
2. osobám lovicím ryby nebo vodní organizmy rybářské nářadí, obsah rybářské loďky, nádrže nebo jiného zařízení užitého k uchování ryb a rybářské úlovky, z hlediska dodržení rybářského práva,
3. osoby lovící ryby pomocí elektrického proudu, zda vlastní povolení příslušného rybářského orgánu k tomuto způsobu lovu, jakož i zda vlastní potřebné osvědčení prokazující jejich způsobilost k práci s elektrickým zařízením při lovu ryb a osvědčení dokladující bezpečnou použitelnost elektrického zařízení k lovu ryb,
4. užívání jezů, stavidel, zdymadel, výpustí a jiných zařízení z hlediska dodržování právních předpisů a opatření na ochranu výkonu rybářského práva,
5. způsob a rozsah užívání vod a jejich kvalitu;

## b) požadovat

1. od osoby lovící ryby nebo vodní organizmy prokázání její totožnosti, předložení platného rybářského lístku a platné povolenky k lovu,
2. od osoby důvodně podezřelé ze spáchání přestupku nebo trestného činu v bezprostřední blízkosti rybářského revíru předložení rybářského lístku, popřípadě povolenky k lovu nebo jiného dokladu opravňujícího osobu k lovu anebo dokladu o nabytí ryby nebo vodního organismu,
3. součinnost, popřípadě pomoc orgánů Policie České republiky, popřípadě obecní policie, nemůže-li zajistit vlastními silami prostředky výkon funkce rybářské stráže;

## c) zadržet

1. povolenku k lovu osobě, která se dopustila porušení povinnosti stanovené tímto zákonem a tuto doručit nejpozději do 5 pracovních dnů tomu, kdo povolenku vydal,
2. úlovek, rybářské náradí nebo nástroj osobě, která tím spáchala přestupek nebo trestný čin, nebo z jehož spáchání je důvodně podezřelá;

d) vstupovat na pozemky, stavby, jezy, rybí přechody a jiná zařízení v souvislosti s výkonem funkce rybářské stráže, a to v rozsahu nezbytném a užívat k tomu v nezbytné míře existující přístupové cesty;

e) projednat přestupky podle tohoto zákona příkazem na místě.

§ 17 zákona č. 99/2004 Sb.

## (1) Rybářská stráž je při výkonu své funkce povinna

- a) nosit služební odznak na viditelném místě,
- b) prokazovat se průkazem rybářské stráže,
- c) kontrolovat a dohlížet na dodržování povinností stanovených tímto zákonem,
- d) zjišťovat zdroje a příčiny znečištění vody v rybářském revíru,
- e) oznamovat neprodleně zjištěné závady a škody podle jejich povahy uživateli rybářského revíru a příslušnému obecnímu úřadu obce s rozšířenou působností, který ji ustanovil, popřípadě orgánu příslušnému k ochraně přírody a krajiny nebo Policii České republiky.

# **Povolené způsoby lovu, povolené technické prostředky k lovu a způsob jejich užití při lovu v rybářském revíru**

## **I. Povolené způsoby lovu ryb na udici**

### **A. Lov na položenou, lov na plavanou**

#### **1. Lov na položenou, lov na plavanou v rybářských revírech mimopstruhových**

Při lovu na položenou nebo při lovu na plavanou se použijí nejvýše 2 udice. Při lovu na položenou není pohyb nástrahy osobou provádějící lov aktivně ovlivňován. Při lovu na plavanou může osoba provádějící lov pohyb nástrahy aktivně ovlivňovat. Na každé udici jsou nejvýše 2 návazce s jednoduchými háčky nebo 1 návazec s dvojháčkem nebo trojháčkem. Při lovu na živočišnou nástrahu mohou být použity i víceháčkové systémy s nejvýše 3 háčky (jedno, dvoj nebo trojháčky). Nástražní rybka se použije pouze v období od 16. června do 31. prosince. Jako nástražní rybka se nepoužijí ryby lososovité, úhoř, chráněné druhy ryb a ryby nedosahující nejmenší lovné míry. Při lovu zachovávají osoby provádějící lov mezi sebou vzdálenost nejméně 3 m, pokud se nedohodnou na menší.

#### **2. Lov na položenou, lov na plavanou v rybářských revírech pstruhových**

Při lovu na položenou nebo při lovu na plavanou se použijí nejvýše 2 udice. Při lovu na položenou není pohyb nástrahy osobou provádějící lov aktivně ovlivňován. Při lovu na plavanou může osoba provádějící lov pohyb nástrahy aktivně ovlivňovat. Na každé udici jsou nejvýše 2 návazce s jednoduchými háčky. K lovu se použije pouze nástraha rostlinného původu. Při lovu zachovávají osoby provádějící lov mezi sebou vzdálenost nejméně 3 m, pokud se nedohodnou na menší.

## B. Lov přívlačí

### 1. A. Lov přívlačí v rybářských revírech mimopstruhových

Při lovu přívlačí se použije 1 udice, která je při lovu držena v ruce; jiná udice není nastražena. Lov spočívá v aktivním vedení nástrahy vodním prostředím. Za nástrahu se použije 1 umělá nebo přirozená nástraha. Nástraha má podle své konstrukce nejvýše 3 háčky (jedno, dvoj nebo trojháčky). Za lov přívlačí se považuje i lov na umělou mušku, pokud je nástraha vybavena doplňky zvyšujícími dráždivost pro ryby, například rotující plíšek nebo vrtulka. Při lovu zachovávají osoby provádějící lov mezi sebou vzdálenost nejméně 20 m, pokud se nedohodnou na menší.

### 1. B. Lov hlubinnou přívlačí v rybářských revírech mimopstruhových

Lov hlubinnou přívlačí je lov z pohyblivého se plavidla s použitím 1 udice, při němž je 1 nástraha tažena v jakékoliv hloubce vody; jiná udice není nastražena. Za nástrahu se použije 1 umělá nebo přirozená nástraha. Nástraha má podle své konstrukce nejvýše 3 háčky (jedno, dvoj nebo trojháčky). Při lovu se dbá zvýšené opatrnosti, aby nedošlo k ohrožení zdraví, života nebo majetku ostatních osob.

### 2. Lov přívlačí v rybářských revírech pstruhových

Při lovu přívlačí se použije 1 udice, která je při lovu držena v ruce; jiná udice není nastražena. Lov spočívá v aktivním vedení nástrahy vodním prostředím. Za nástrahu se použije 1 umělá nástraha, která je opatřena nejvýše 1 háčkem (jedno, dvoj nebo trojháčkem). Za lov přívlačí se považuje i lov na umělou mušku vybavenou doplňky zvyšujícími dráždivost pro ryby, například rotující plíšek nebo vrtulka. Při lovu zachovávají osoby provádějící lov mezi sebou vzdálenost nejméně 20 m, pokud se nedohodnou na menší.

## C. Lov na umělou mušku

### 1. Lov na umělou mušku v rybářských revírech mimopstruhových i pstruhových

Při lovu na umělou mušku se použije 1 udice, která je při lovu držena v ruce; jiná udice není nastražena. Na udici jsou nejvýše 3 návazce s jednoduchými háčky. Nástraha je nahazována pomocí muškařské šňůry nebo vlasce, kdy nosnou funkci zabezpečuje kulové nebo jiné plovátko, popřípadě jiná zátěž. Za umělou mušku se považuje nástraha imitující hmyz nebo jiné organizmy. Nástraha se nevybavuje doplňky, které svým pohybem zvyšují dráždivost pro ryby, například rotující plíšek nebo vrtulka. Při lovu zachovávají osoby provádějící lov mezi sebou vzdálenost nejméně 20 m, pokud se nedohodnou na menší.

## D. Lov muškařením

### 1. Lov muškařením v rybářských revírech mimopstruhových

Při lovu muškařením se použije 1 udice, která je při lovu držena v ruce; jiná udice není nastražena. Na udici jsou nejvýše 2 návazce s jednoduchými háčky nebo 1 návazec s dvojháčkem nebo trojháčkem. Nástraha je nahazována pomocí muškařské šňůry nebo vlasce, kdy nosnou funkci zabezpečuje kulové nebo jiné plovátko, popřípadě jiná zátěž. Za nástrahu se použije i živý nebo mrtvý hmyz. Nástraha se nevybavuje doplňky, které svým pohybem zvyšují dráždivost pro ryby, například rotující plíšek nebo vrtulka. Při lovu zachovávají osoby provádějící lov mezi sebou vzdálenost nejméně 20 m, pokud se nedohodnou na menší.

## E. Lov čeřínkováním

### 1. Lov čeřínkováním v rybářských revírech mimopstruhových

Při lovu čeřínkováním se použije 1 vodorovná síť, jejíž plocha nepřevyšuje výměru 1 m<sup>2</sup>. Lov čeřínkováním se nekombinuje s lovem podle bodů A, B, C nebo D. Při lovu zachovávají osoby provádějící lov mezi sebou vzdálenost nejméně 3 m, pokud se nedohodnou na menší.

## **II. Povolené technické prostředky k lovu**

1. Udice, která je tvořena prutem, zpravidla navijákem, šňůrou nebo vlascem a háčkem nebo umělou nástrahou, popřípadě dalšími doplňky.
2. Vábničky, plavidla, plovoucí nafukovací rybářské pomůcky určené k lovu ryb, echolot, podběrák, čeřínek, vezírek, vyprošťovač háčků, měřítko, stojánky nebo držáky na udice, čihátka, splávky, zátěž, nahazovací prak a další prostředky. Použití těchto prostředků specifikuje uživatel revíru v bližších podmínkách výkonu rybářského práva.



# Bližší podmínky výkonu rybářského práva

§ 13 odstavec 9 zákona č. 99/2004 Sb.

## I. Doby hájení některých dalších živočichů

**Celoročně jsou hájeni:**

1. losos obecný,
2. celoročně jsou chráněni dle vyhlášky č. 395/1992 Sb. (jedná se pouze o seznam vybraných druhů živočichů):
  - a) **mihulovci a ryby:** cejn perleťový, drsek menší, drsek větší, hrouzek Kesslerův, jelec jesen, ježdík žlutý, mihule potoční, mihule ukrajinská, mník jednovousý, ostrucha křivočará, ouklejka pruhovaná, piskoř pruhovaný, plotice lesklá, sekavčík horský, sekavec písečný, střevele potoční, vranka obecná, vranka pruhoploutvá,
  - b) **bezobratlí:** rak kamenáč, rak říční, rak bahenní, perlorodka říční, velevrub malířský a škeble rybničná,
  - c) **obojživelníci.**

## II. Osoba provádějící lov je povinna

- a) mít při lovu vyprošťovač háčků a míru pro zjištění délky ryb,
- b) zapsat nesmazatelným způsobem do oddílu II povolenky k lovu (Evidence docházky a úlovků) před zahájením lovu ryb na mimopstruhovém i pstruhovém rybářském revíru datum lovu a číslo revíru,
- c) řádně zapisovat do oddílu II povolenky pouze údaje o ulovených a přisvojených rybách a jejich skutečné hmotnosti (tzn. nezapisovat vrácené a nepřisvojené ryby nebo neulovené ryby),
- d) pokud si nepřivlastní v daném revíru v daném kalendářním dnu žádnou ulovenou rybu, proškrtnout vodorovnou čarou nesmazatelným způsobem v oddílu II povolenky k lovu (Evidence docházky a úlovků) příslušný řádek nejpozději před zahájením lovu v jiném revíru nebo v dalším dnu,
- e) po skončení platnosti povolenky proškrtnout nesmazatelným způsobem nevyplněné řádky v oddílu II povolenky k lovu (Evidence docházky a úlovků a Sumář úlovků a docházek). Řádky se nemusí proškrtnávat jednotlivě,
- f) umožnit rybářské strážní zápis o provedené kontrole do oddílu II povolenky k lovu (Evidence docházky a úlovků),

- g) vrátit do 15 dnů po skončení platnosti povolenky k lovu ryb oddíl I a II povolenky organizaci, která ji vydala.

### III. Lov na mimopstruhových rybářských revírech

Zákaz používání dvoj- a trojháčeků v období od 1. ledna do 15. června.

Při lovu na umělou mušku a muškařením na revírech mimopstruhových v době od 1. ledna do 15. června:

- je povoleno lovit pouze s klasickou muškařskou výbavou skládající se z muškařského prutu, muškařského navijáku, muškařské šňůry a návazce o maximální délce odpovídající dvojnásobné délce používaného prutu a s nástrahami v maximální velikosti 3 cm;
- je zakázáno lovit na jakékoliv gumové nástrahy a používat jakékoliv zátěže umístěné mimo tělo mušky, stejně tak je zakázáno použití jakýchkoliv plovoucích zařízení jako je kulové plovátko, splávek apod. Je zakázáno vybavovat nástrahy doplňky, které svým pohybem zvyšují dráždivost pro ryby, například rotující plíšek, vrtulka nebo gumička;
- je dovoleno používat pouze jednoháčky.

### IV. Lov na pstruhových rybářských revírech

Na pstruhových rybářských revírech se zakazuje lov všech druhů ryb od 1. ledna do 15. dubna a od 1. prosince do 31. prosince.

*(Omezení docházky, omezení počtu ponechaných lososovitých ryb a způsobů lovu ryb v kalendářním týdnu, popřípadě další omezení na pstruhových rybářských revírech upravují v rámci svých bližších podmínek výkonu rybářského práva jednotlivé územní svazy.)*

V případě lovu ryb na položenou nebo na plavanou musí být všechny ulovené lososovité ryby vráceny zpět do rybářského revíru.

### V. Lov ryb z plavidel

Lov ryb z plavidel je zakázán. Revíry nebo jejich části, kde je lov ryb z plavidel povolen, určuje uživatel rybářského revíru.

Osoba provádějící lov z plavidla nesmí mít nastraženou jinou udici mimo plavidlo.

## VI. Lov na bójku

Lov na bójku je lov dravých druhů ryb pomocí povoleného plovoucího zařízení (tzv. bójky). Účelem bójky je udržet nástrahu na zvoleném místě a ve zvolené hloubce.

Při lovu může být použito bójky nebo bójky s pomocnou bójkou; přitom žádná z nich nesmí přesahovat rozměry 15 × 15 × 30 cm. Spojení bójky a pomocné bójky musí umožňovat po záběru a při zdolávání ryby jejich rozpojení tak, aby pomocná bójka již nebyla spojena s udicí. Po skončení lovu musí být pomocná bójka vytažena z vody.

V případě použití dvou bójek, které jsou pevně propojeny spojkou, nesmí žádná z nich přesahovat rozměry 10 × 10 × 10 cm. Jejich vzájemné propojení může být maximálně do 150 cm.

Za bójky se nesmí používat neopracovaný polystyren a neopracované plastické hmoty (včetně PET lahví). Bójka smí být nastražena pouze tak, aby byla zachována nejméně vnitřní třetina vodní plochy volná pro plavbu, není-li stanoveno jinak.

## VII. Chování při lovu

Po příchodu k místu lovu prohlédne osoba provádějící lov místo, z něhož hodlá lovit. Pokud je znečištěno odpadky, před zahájením lovu ryb je uklidí. Osoba provádějící lov je povinna udržovat na místě pořádek a po skončení lovu případně odpadky po sobě uklidit. Je zakázáno ponechávat odpadky na břehu nebo je odhazovat do vody. Za hrubé porušení tohoto ustanovení je považováno, pokud by osoba provádějící lov ryb takto zacházela se skleněným odpadem.

Používání plovoucích a jiných předmětů označujících krmná místa a místa lovu se zakazuje, a to mimo tyčových bójek, které nesmí být napevno ukotveny do dna a po ukončení lovu ryb musí být vytaženy z vody.

Děti do 10 let věku mohou manipulovat s 1 udicí osoby provádějící lov starší 18 let v jejím doprovodu.

Při lovu se zakazuje podsekávání ryb.

## VIII. Zacházení s ulovenými rybami

Při vylovování ryby je osoba provádějící lov povinna zacházet s ní šetrně. Rybu, která se vrací zpět do vody, je potřeba uvolnit z háčku bez zbytečné manipulace, pokud možno ve vodě. Pokud vězí háček hlubokou jícnu ryby, je nutno jej odstříhnout (odříznout). Za hrubé porušení tohoto ustanovení bude považováno vytahování ulovené ryby po běhu nebo její nešetrné vrácení zpět do vody.

Usmrcování ryb se provádí omráčením silným úderem tupým předmětem na temeno hlavy a přetnutím žaberních oblouků nebo přetnutím míchy a cév řezem bezprostředně za hlavou. Pokud osoba provádějící lov ulovenou rybu usmrtí, očistí a zbaví vnitřností, nesmí zbytky vyhazovat do vody nebo je ponechat na místě.

Zákaz používání vylovovacího háku (gafu).

## IX. Uchovávání ulovených ryb

Pokud osoba provádějící lov uchovává ulovené ryby živé, je povinna mít vlastní vezírek nebo takové zařízení, které umožňuje rybě alespoň minimální pohyb (haltýř, konstrukce potažená síťovinou apod.). Je zakázáno upevňovat ryby provlečením za skřele nebo jiným nešetrným způsobem, popřípadě nechat nezabité ryby uhynout. Ryba uložená ve vezírku nebo jiném zařízení na uchovávání živých ryb je považována za ponechanou. Zakazuje se používat společných zařízení k uchovávání ulovených živých ryb.

Pokud jsou ryby uchovávány ve vezírku nebo jiném zařízení k uchovávání ryb i po skončení lovu, je osoba provádějící lov povinna označit vezírek nebo jiné zařízení k uchovávání ryb štítkem se svým jménem a adresou.

## X. Další ustanovení

Uživatel rybářského revíru má oprávnění vyhradit, ve zcela výjimečném případě a po dobu nezbytně nutnou, místa k lovu.

Jednotlivá ustanovení Rybářského řádu se považují i za bližší podmínky výkonu rybářského práva na revírech ČRS ve smyslu ustanovení § 13 odst. 9 zákona č. 99/2004 Sb.



ČESKÝ RYBÁŘSKÝ SVAZ, z. s.

Jihočeský územní svaz

Rybářská 237, Poříčí, 373 82 Boršov nad Vltavou

Tel.: 387 250 451, 387 250 454

E-mail:

jcus@jcus.cz

www.jcus.cz

## Jihočeský územní svaz Soupis mimopstruhových revírů s bližšími podmínkami výkonu rybářského práva

**Rybářský řád platný na všech revírech  
Českého rybářského svazu, z. s.,  
Jihočeského územního svazu,  
sdružených do společného rybolovu a  
hospodaření**

Jednotlivá ustanovení uvedená v kapitolách I-III, tohoto Rybářského řádu se považují za Bližší podmínky výkonu rybářského práva (dále jen "BPVRP") na revírech Českého rybářského svazu, z. s., Jihočeského územního svazu (dále jen "JčÚS ČRS") ve smyslu ustanovení § 13 odst. 9 zákona č. 99/2004 Sb.

Bližší podmínky výkonu rybářského práva na revírech Českého rybářského svazu, z.s., Jihočeského územního svazu pro rok 2022 a 2023 byly projednány a schváleny výborem ČRS JčÚS 22. 4. 2021.

**Rybářský řád zahrnuje:**

- I. Ustanovení platná NA VŠECH RYBÁŘSKÝCH REVÍRECH JčÚS ČRS**
  1. Všeobecná ustanovení
  2. Povinnosti lovící osoby
  3. Zakázané prostředky

4. Zacházení s ulovenými rybami
5. Uchovávání ulovených ryb

## **II. Ustanovení platná NA MIMOPSTRUHOVÝCH REVÍRECH JČÚS ČRS**

1. Závazná ustanovení
2. Denní doby lovu
3. Povolené technické prostředky k lovu ryb
4. Povolené způsoby lovu ryb na udici
5. Zapisování ulovených ryb
6. Přehled jednotlivých druhů ryb, včetně způsobu jejich ochrany

## **III. Závazná ustanovení platná na všech revírech sdružených do SRH**

# I. Ustanovení platná NA VŠECH RYBÁŘSKÝCH REVÍRECH Českého rybářského svazu, z. s., Jihočeského územního svazu (mimopstruhových i pstruhových)

1. **Všeobecná ustanovení platná na všech rybářských revírech JČÚS ČRS (mimopstruhových i pstruhových)**
  - a) Lov ryb a vodních organismů smí být v rybářském revíru prováděn zpravidla lovem na udici nebo jiným způsobem lovu, který stanoví příslušný rybářský orgán; v rybářském revíru může jednotlivá oprávněná osoba provádět lov **nejvýše na 2 udice**.
  - b) Při lovu v rybářském revíru je osoba provádějící lov povinna mít u sebe rybářský lístek, povolenku k lovu, nejde-li o uživatele rybářského revíru, popřípadě doklad o udělení výjimky podle § 13 odstavce 4, nebo 5, zákona č. 99/2004 Sb. a na požádání je předložit rybářské stráži, rybářskému hospodáři, popřípadě jeho zástupci nebo osobám pověřeným příslušným rybářským orgánem nebo orgánům Policie České republiky.
  - c) Při lovu v rybářském revíru je osoba provádějící lov dále povinna mít u sebe doklad prokazující její totožnost (např. členskou legitimaci Českého rybářského svazu, z. s., s vylepenou fotografií, občanský průkaz, cestovní pas apod.).
  - d) Uživatel rybářského revíru, rybářský hospodář a jeho zástupce, držitel povolenky k lovu a rybářská stráž mohou při výkonu rybářského práva vstupovat na pobřežní pozemky, pokud na ně není vstup zakázán z důvodu obecného zájmu; jsou však povinni nahradit škodu, kterou při tom způsobí.
  - e) Místa k lovu nesmí být vyhrazována. Při lovu ryb na udici z plavidla musí být pojiždění a přistávání plavidla prováděno tak, aby zbytečně nerušilo ostatní osoby provádějící lov ze břehu.
  - f) Lov ryb na udici, na plavanou, na položenou, nebo čeřinkováním může být prováděn jen za předpokladu, že osoba provádějící lov je u udic přítomna tak, aby s nimi mohla **bez prodlení manipulovat**. Pokud rybář zaváží nástrahu nebo manipuluje s bójkou na lov dravých ryb nebo zdolává lovenou rybu, tak se tato činnost nepovažuje za nepřítomnost u udic. Nesmí být použit systém samoseku.
  - g) Děti do 10 let věku mohou manipulovat s 1 udicí osoby provádějící lov starší 18 let v jejím doprovodu.



- h) Po skončení platnosti povolenky k lovu ryb je držitel povolenky k lovu povinen proškrtnout nesmazatelným způsobem nevyplněné řádky oddílu II povolenky k lovu ryb („Evidence docházky a úlovků a Sumář úlovků a docházek“). Řádky se nemusí proškrtnout jednotlivě.
- i) Držitel povolenky k lovu ryb je povinen do 15 dnů po skončení platnosti povolenky vrátit řádně vyplněný oddíl II povolenky k lovu ryb („Evidence docházky a úlovků“ a „Sumář úlovků a docházek“) uživateli rybářského revíru, který povolenku vydal, a to prostřednictvím organizace, která povolenku lovcímu prodala.

**2. Osoba provádějící lov je na všech rybářských revírech JČÚS ČRS (mimopstruhových i pstruhových) povinna:**

- a) Po příchodu k místu lovu jej prohlédnout, zda není znečištěno odpady, a v případě, že je znečištěno, jej před zahájením lovu ryb uklidit.
- b) Před zahájením lovu zapsat nesmazatelným způsobem do oddílu II povolenky k lovu ryb („Evidence docházky a úlovků“) datum lovu a číslo revíru.
- c) Udržovat na místě lovu pořádek a po skončení lovu případné odpady po sobě uklidit. Je zakázáno ponechávat odpady na místě lovu, v okolí místa lovu, na břehu nebo je odhazovat do vody. Za hrubé porušení tohoto ustanovení je považováno, pokud by osoba provádějící lov ryb takto zacházela se skleněným nebo plastovým odpadem.
- d) Mít při lovu u sebe vyprošťovač háčků, míru pro zjištění délky ryb a podběrák.
- e) Přisvojené ryby zapisovat nesmazatelným způsobem do oddílu II povolenky k lovu ryb („Evidence docházky a úlovků“), kde uvede datum, číslo revíru, druh ryby, její délku a hmotnost.
- f) Do oddílu II povolenky k lovu ryb („Evidence docházky a úlovků“) zapisovat údaje pouze o ulovených a přisvojených rybách. Je zakázáno zapisovat nepřisvojené ryby vrácené vodě nebo ryby neulovené s výjimkou pravidla K70 a pravidla pro zacházení s ulovenou rybou opatřenou značkou pro vědecké účely.
- g) Umožnit rybářské stráži zápis o provedené kontrole do oddílu II povolenky k lovu ryb („Evidence docházky a úlovků“).
- h) V době od setmění do rozednění označit místo lovu neoslňujícím světlem. Zakazuje se používání svíček ve skleněných nádobách. Zakládání otevřených ohňů se pro tento účel zakazuje.
- i) Pokud si nepřivlastní v daném revíru v daném kalendářním dnu žádnou rybu, proškrtnout vodorovnou čarou nesmazatelným způsobem oddíl II povolenky k lovu ryb („Evidence docházky a úlovků“)

příslušný řádek, a to nejpozději před zahájením lovu v jiném revíru nebo v dalším dnu.

**3. Na všech rybářských revírech JČÚS ČRS (mimopstruhových i pstruhových) se ZAKAZUJE:**

- a) Používat prostředků výbušných, otravných nebo omamných látek, pokud k tomu ministerstvo nepovolilo výjimku.
- b) Používat bodců jakéhokoliv druhu, lapaček, udic bez prutů, dále vidlic a rozsošek, jakož i střílet ryby, tlouci ryby, chytat je na šňůry, do rukou a do ok, pokud k tomu příslušný rybářský orgán nepovolil výjimku.
- c) Používat k lovu ryb elektrického proudu, lovit ryby pod ledem, pokud k tomu příslušný rybářský orgán nepovolil výjimku.
- d) Lov vybraných druhů ryb po dobu jejich hájení z důvodu ochrany jejich rozmnožování, pokud k tomu příslušný rybářský orgán nepovolil výjimku.
- e) Lov vybraných druhů ryb, které nedosáhly nejmenší lovné míry, z důvodu ochrany těchto druhů ryb, pokud k tomu příslušný rybářský orgán nepovolil výjimku.
- f) Lov ryb mimo denní doby lovu v kalendářním roce z důvodu ochrany rybí obsádky, pokud k tomu ministerstvo nepovolilo výjimku.
- g) Lov ryb za použití jakýchkoliv stálých zařízení k lovu ryb nebo sítí, které nejsou od sebe vzdáleny alespoň 50 m, nebo zabraňovat tahu ryb proti vodě, pokud k tomu příslušný rybářský orgán nepovolil výjimku.
- h) Lov ryb z plavidel. Revíry nebo jejich části, kde je lov ryb z plavidel povolen, určuje uživatel rybářského revíru v popisu konkrétního revíru. Osoba provádějící lov z plavidla nesmí mít nastraženou jinou udici mimo plavidlo. Lovíci je povinen při lovu z plavidla dodržovat zejména zákon č. 114/1995 Sb., o vnitrozemské plavbě, a vyhlášku č. 222/1995 Sb., o vodních cestách.
- i) Lov ryb z lodí obytných, z plavidel veřejné dopravy a ze zvláštních plovoucích zařízení využívaných k přepravě materiálu.
- j) Lov ryb v plavebních komorách.
- k) Lov ryb v blízkosti přehradních hrází nejméně 100 metrů od hrázového tělesa.
- l) Lov ryb v rybím přechodu nebo do vzdálenosti 50 m nad ním a pod ním.
- m) Lov ryb ze silničních a železničních mostů.
- n) Lov ryb do slupů a vrší, pokud k tomu příslušný rybářský orgán nepovolil výjimku.
- o) Lov ryb v místech, kde se nahromadily ryby za mimořádně nízkého stavu vody nebo při škodlivém znečištění vody, a též ryby shromážděné k přezimování a rozmnožování, lovit rybí plůdky, pokud tato opatření

nečiní uživatel rybářského revíru k záchraně ryb nebo k jejich přenesení do jiných vod.

- p) Lov ryb v místech, kde se nahromadily ryby za povodňového stavu.
- q) Používání plovoucích a jiných předmětů označujících krmná místa a místa lovu s výjimkou tyčových bójí o minimální délce plováku/tyče 150 cm s koncem označeným reflexní barvou, které nesmí být napevno ukotveny do dna a před opuštěním lovného místa po ukončení lovu musí být odstraněny z vody.
- r) K uchovávání ryb používat haltýře.
- s) Používání vylovovacího háku (gafu).
- t) Používání skleněných nádob k rybářským účelům (nástrahy, návnady, osvětlení apod.), pokud nejsou originální součástí výrobku.
- u) Ponechání jakéhokoliv skleněného nebo plastového odpadu či jiných odpadů v přírodě, což bude považována za hrubé porušení ustanovení bližších podmínek výkonu rybářského práva.

#### 4. Zacházení s ulovenými rybami na všech rybářských revírech JČÚS ČRS (mimopstruhových i pstruhových)

- a) Při vylovování ryby je osoba provádějící lov povinna zacházet s ní maximálně šetrně. Rybu, která se vrací vodě, je potřeba uvolnit z háčku bez zbytečné manipulace, pokud možno ve vodě. Pokud vězí háček hluboko v jícnu ryby, je nutné jej odstříhnout (odříznout). Za hrubé porušení tohoto ustanovení je považováno vytahování ulovené ryby po běhu nebo její nešetrné vrácení zpět do vody.
- b) Ryby ulovené v rybářském revíru, které musejí být bez prodlení a s maximální šetrností vráceny zpět do rybářského revíru, v němž byly uloveny:
  - 1) ryby, které nedosahují nejmenší lovné míry,
  - 2) ryby, které byly uloveny v době jejich hájení,
  - 3) ryby, které jsou chráněny podle zvláštních právních předpisů,
  - 4) ryby, které jsou delší než největší stanovená lovná míra,
  - 5) ryby, jejichž přisvojením by došlo k porušení některého z ustanovení pro řádný výkon rybářského práva.
- c) Uloví-li osoba provádějící lov rybu, která je pro vědecké účely opatřena značkou, určí druh ryby, změří její délku a zjistí její hmotnost. Jde-li o rybu uvedenou v § 15 odst. 1 vyhlášky č. 197/2004 Sb., zaznamená tvar, barvu a popřípadě číslo značky a úlovek ryby spolu se zjištěnými údaji ohlásí uživateli rybářského revíru; v hlášení uvede dobu a místo ulovení. Nejde-li o rybu uvedenou v § 15 odst. 1 vyhlášky

č. 197/2004 Sb., zapíše údaje o délce a hmotnosti ryby do povolenky k lovu ryb; zjištěné údaje ohlásí uživateli rybářského revíru, v hlášení uvede dobu a místo ulovení a připojí značku.

- d) Usmrcování ryb se provádí omrácením silným úderem tupým předmětem na temeno hlavy a následným přetnutím žaberních oblouků nebo přetnutím míchy a cév řezem bezprostředně za hlavou,
- e) Pokud osoba provádějící lov ulovenou rybu usmrtí, očistí a zbaví vnitřností, nesmí zbytky vhadzovat do vody nebo je ponechat na místě.
- f) Druhy ryb, které mají stanovenou nejmenší lovnou míru, je dovoleno porcovat až po ukončení lovu a odchodu od vody.
- g) Střevlička východní, slunečnice pestrá a hlavačkovec Glenův patří mezi invazní nepůvodní druhy dle nařízení Evropského parlamentu č.1143/2014 o prevenci a regulaci zavlékání či vysazování a šíření invazních nepůvodních druhů. Pro tyto druhy platí zákaz jejich držení, chovu, přepravy, rozmnožování a vypouštění do volné přírody. Doporučujeme tyto ryby po ulovení nevracet zpět do revíru.
- h) Doporučujeme karasa stříbřitého nevracet po ulovení zpět do revíru.

#### **5. Uchovávání ulovených ryb na všech rybářských revírech JČÚS ČRS (mimopstruhových i pstruhových)**

- a) Uchovávání živých ryb je povoleno výhradně ve vlastním dostatečně prostorném vezírku. Zakazuje se používat společných zařízení k uchovávání ulovených živých ryb. Pokud jsou ryby uchovávány ve vezírku i po skončení lovu, je osoba provádějící lov povinna jej označit štítkem se svým jménem a adresou trvalého bydliště. Haltýře jsou zakázány!
- b) Živé nástražní ryby je možné též uchovávat v nádobě (tzv. řízkovnici), jejíž vnější rozměr nepřesahuje ani v jednom směru 50 cm.
- c) Ryba uložená ve vezírku nebo jiném zařízení na uchovávání ryb je považována za ponechanou.
- d) Je zakázáno upevňovat ryby provlečením za skřele nebo jiným nešetrným způsobem, popřípadě nechat ryby uhynout.

## II. Ustanovení platná na všech mimopstruhových rybářských revírech Českého rybářského svazu, z. s., Jihočeského územního svazu

### 1. Závazná ustanovení platná na všech mimopstruhových rybářských revírech JČÚS ČRS

- a) V mimopstruhovém rybářském revíru si může osoba provádějící lov přisvojit v jednom dnu, i když loví na více rybářských revírech a s více povolenkami, nejvýše 7 kg všech druhů ryb. V tomto úlovku smí být nejvýše dva kusy kapra, štiky, candáta, bolena, sumce nebo jejich kombinace. Byla-li si osobou provádějící lov přisvojena ryba, kterou celková hmotnost úlovku přesáhla 7 kg, končí jejím přisvojením denní lov.
- b) Vyskytnou-li se v mimopstruhovém rybářském revíru také ryby lososovité, může si osoba provádějící lov vedle úlovku uvedeného pod písmenem a), přisvojit maximálně 3 ks ryb lososovitých, pokud celková hmotnost denního úlovku nepřesáhne 7 kg. Síh maréna a síh peled se nepovažují v úlovcích za ryby lososovité.
- c) Za rybu lososovitou, dle § 2 odstavec 1 vyhlášky č. 197/2004 Sb., se považuje i lipan podhorní (*Thymallus thymallus*).
- d) Po přisvojení si druhé vyjmenované dravé ryby (sumec, štika, candát nebo jejich kombinace) na mimopstruhovém rybářském revíru končí v daném dnu pro lovičího lov dravců všemi způsoby, tj. lov na živou či mrtvou rybičku nebo její části, lov přívlačí, lov muškařením a lov na umělou mušku.
- e) Pravidlo K70: Kapr obecný delší než 70 cm (včetně) musí být bez prodlení a s maximální šetrností vrácen zpět do rybářského revíru, v němž byl uloven. Tuto skutečnost vyznačí osoba provádějící lov zápisem do oddílu II povolenky k lovu ryb ("Evidence docházky a úlovků"), kde uvede datum, číslo revíru a **délku kapra, kterou zakroužkuje**. Tato ryba se **nezapočítává** do "Sumáře úlovků" povolenky.

### 2. Denní doby lovu ryb v kalendářním roce v mimopstruhovém rybářském revíru

- a) V měsíci dubnu, květnu, červnu, červenci, srpnu a září od 4 do 24 hodin,
- b) V měsíci říjnu, listopadu, prosinci, lednu, únoru a březnu od 5 do 22 hodin.

### 3. Povolené technické prostředky k lovu v mimopstruhovém rybářském revíru

- a) Udice, která je tvořena prutem, zpravidla navijákem, šňůrou nebo vlascem a háčkem nebo umělou nástrahou opatřenou nejvýše třemi jedno-, dvoj- nebo trojháčky, popřípadě dalšími doplňky.
- b) Čeřen, jehož plocha sítě nepřevyšuje výměru 1 m<sup>2</sup>. Čeřen lze používat pouze v období **od 16. června do 31. prosince**.
- c) Vábničky, plavidla, plovoucí nafukovací rybářské pomůcky určené k lovu ryb, echolot, podběrák, čeřínek, vezírek, vyprošřovač háčků, míra (metr), stojánky nebo držáky na udice, čihátka, splávky, zátěž, nahazovací prak a další prostředky. Použití těchto prostředků specifikuje uživatel revíru v bližších podmínkách výkonu rybářského práva.
- d) Používání plavidel při lovu ryb upravují zvláštní právní předpisy.
- e) Na ÚN Lipno, Hněvkovice a Kořensko je při lovu na nástražní rybičku povoleno používat pouze celé nástražní rybičky, jejichž délka je minimálně 15 cm. Minimální délka všech druhů ryb, kromě těch, které mají podle vyhlášky č. 197/2004 Sb. určenou vyšší, se stanovuje na 15 cm. Toto ustanovení platí i pro přechovávané ryby a pro nástražní ryby.

### 4. Povolené způsoby lovu ryb na udici v mimopstruhovém rybářském revíru

- a) Lov na položenou – celoročně, s omezením dle bližších podmínek výkonu rybářského práva JčÚS ČRS.
- b) Lov na plavanou – celoročně, s omezením dle bližších podmínek výkonu rybářského práva JčÚS ČRS.
- c) Lov na bójku – pouze v období od 16. června do 31. prosince.
- d) Lov přívlačí – pouze v období od 16. června do 31. prosince.
- e) Lov hlubinnou přívlačí – pouze v období od 16. června do 31. prosince.
- f) Lov na umělou mušku – celoročně, v období od 1. ledna do 15. června s omezeními uvedenými v tomto Rybářském řádu.
- g) Lov muškařením – pouze v období od 16. června do 31. prosince.
- h) Lov čeřínkováním – pouze v období od 16. června do 31. prosince.
- i) Lov jiným způsobem stanoveným příslušným rybářským orgánem dle § 13, odstavce 9, zákona č. 99/2004 Sb.

#### A) Lov na položenou v MP rybářských revírech JčÚS ČRS

Při lovu na položenou není pohyb nástrahy osobou provádějící lov aktivně ovlivňován. Použity smí být nejvýše 2 udice. Na každé udici je možné použít

pouze jeden jednoduchý háček. V období od 16. června do 31. prosince je možné jednoháček nahradit jedním dvoj- nebo trojháčkem, nebo při lovu na nástražní rybičku i víceháčkovým systémem s nejvýše 3 háčky (jedno-, dvoj- nebo trojháčky). Zátěž (nebo krmítko), musí být na udici upevněna tak, aby se po utržení vlasce vždy snadno samovolně uvolnila. Použit lze pouze odepínacích (vypínacích) zátěží, nebo zátěží a krmítek průběžných. V případě použití průběžné zátěže (nebo krmítka) smí být fixována pouze zarážkou upevněnou na vlasci od zátěže směrem k háčku. Mezi zátěží (nebo krmítkem) a prutem nesmí být žádná další pevná zarážka. Nástražní rybku, nebo její části, lze použít pouze v období od 16. června do 31. prosince. Jako nástražní rybka nesmějí být použity ryby lososovité, úhoř, kapr, bolen, štika, candát, sumec, chráněné druhy ryb a jiných živočichů a ryby nedosahující nejmenší lovné míry. Při lovu zachovávají osoby provádějící lov mezi sebou vzdálenost nejméně 3 m, pokud se nedohodnou na menší.

## **B) Lov na plavanou**

Při lovu na plavanou může osoba provádějící lov pohyb nástrahy aktivně ovlivňovat. Použity smí být nejvýše 2 udice. Na každé udici jsou nejvýše 2 návazce s jednoduchými háčky. V období od 16. června do 31. prosince mohou být návazce s jednoduchými háčky nahrazeny jedním návazcem s dvojháčkem nebo trojháčkem, nebo při lovu na živočišnou nástrahu i víceháčkovým systémem s nejvýše 3 háčky (jedno-, dvoj- nebo trojháčky). Nástražní rybku, nebo její části, lze použít pouze v období od 16. června do 31. prosince. Jako nástražní rybka nesmějí být použity ryby lososovité, úhoř, kapr, bolen, štika, candát, sumec, chráněné druhy ryb a jiných živočichů a ryby nedosahující nejmenší lovné míry. Při lovu zachovávají osoby provádějící lov mezi sebou vzdálenost nejméně 3 m, pokud se nedohodnou na menší.

## **C) Lov na bójku – povolen pouze v období od 16. června do 31. prosince**

Lov na bójku je v podstatě lov na plavanou dravých druhů ryb pomocí povoleného plovoucího zařízení (tzv. bójky). Účelem bójky je udržet nástrahu na zvoleném místě a ve zvolené hloubce. Při lovu může být použito bójky nebo bójky s pomocnou bójkou; přitom žádná z nich nesmí přesahovat rozměry 15 × 15 × 30 cm. Spojení bójky a pomocné bójky musí umožňovat po záběru a při zdolávání ryby jejich rozpojení tak, aby pomocná bójka již nebyla spojena s udicí. Po skončení lovu musí být pomocná bójka vytažena z vody. V případě použití dvou bójek, které jsou pevně propojeny spojkou, nesmí žádná z nich přesahovat rozměry 10 × 10 × 10 cm. Jejich vzájemné

propojení může být dlouhé maximálně 150 cm. Za bójky se nesmí používat neopracovaný polystyren, neopracované umělé hmoty a PET lahve. Bójka smí být nastražena pouze tak, aby byla zachována nejméně vnitřní třetina vodní plochy volná pro plavbu, není-li stanoveno jinak. Použity smí být nejvýše 2 udice. Na každé udici jsou nejvýše 2 návazce s jednoduchými háčky, nebo 1 návazec s dvojháčkem nebo trojháčkem, nebo při lovu na živočišnou nástrahu i víceháčkový systém s nejvýše 3 háčky (jedno-, dvoj- nebo trojháčky). Při lovu zachovávají osoby provádějící lov mezi sebou vzdálenost nejméně 3 m, pokud se nedohodnou na menší.

**D) Lov přívlačí – povolen pouze v období od 16. června do 31. prosince** Lov přívlačí spočívá v aktivním vedení nástrahy vodním prostředím. Osoba provádějící lov smí použít pouze 1 udici, která je při lovu držena v ruce; jiná udice není nastražena. Za nástrahu se použije 1 umělá nebo přirozená nástraha. Nástraha má podle své konstrukce nejvýše 3 háčky (jedno-, dvoj- nebo trojháčky). Za lov přívlačí se považuje i lov na umělou mušku, pokud je nástraha vybavena doplňky zvyšujícími dráždivost pro ryby, například rotující plíšek nebo vrtulka. Při lovu zachovávají osoby provádějící lov mezi sebou vzdálenost nejméně 20 m, pokud se nedohodnou na menší.

**E) Lov hlubinnou přívlačí – povolen pouze v období od 16. června do 31. prosince**

Lov hlubinnou přívlačí je lov z pohybujiícího se plavidla s použitím 1 udice, při němž je 1 nástraha tažena v jakémkoliv hloubce vody; jiná udice není nastražena. Za nástrahu se použije 1 umělá nebo přirozená nástraha. Nástraha má podle své konstrukce nejvýše 3 háčky (jedno-, dvoj- nebo trojháčky). Při lovu se dbá zvýšené opatrnosti, aby nedošlo k ohrožení zdraví, života nebo majetku ostatních osob.

**F) Lov na umělou mušku**

Lov na umělou mušku spočívá v nahazování nástrahy pomocí muškařské šňůry nebo vlasce, kdy nosnou funkci zabezpečuje kulové nebo jiné plovátko, popřípadě jiná zátěž. Při tomto způsobu lovu smí osoba provádějící lov použít pouze 1 udici, která je při lovu držena v ruce; jiná udice nesmí být nastražena. Na udici jsou nejvýše 3 návazce s jednoduchými háčky. Dvojháčky a trojháčky jsou zakázány. Za umělou mušku se považuje nástraha imitující hmyz nebo jiné organismy. Nástraha se nevybavuje doplňky, které svým pohybem zvyšují dráždivost pro ryby, například rotující plíšek, vrtulka nebo gumička. Při lovu zachovávají osoby provádějící lov



mezi sebou vzdálenost nejméně 20 m, pokud se nedohodnou na menší. Při lovu na „tenkaru“ je možné použít pouze prut a návazec (není používán žádný naviják a muškařská šňůra). Při lovu zachovávají osoby provádějící lov mezi sebou vzdálenost nejméně 20 m, pokud se nedohodnou na menší.

**V období od 1. ledna do 15. června** je povoleno lovit pouze s klasickou muškařskou výbavou skládající se z muškařského prutu, muškařského navijáku, muškařské šňůry a návazce o maximální délce odpovídající dvojnásobné délce používaného prutu a s nástrahami v maximální velikosti 3 cm. Je zakázáno používat jakékoliv zátěže umístěné mimo tělo mušky, stejně tak je zakázáno použití jakýchkoliv plovoucích zařízení jako je kulové plovátko, splávek apod. Je zakázáno lovit pomocí „dřívka“ a metodou „bagr“ (včetně dvou a více rybářů lovicích těsně vedle sebe). Je zakázáno lovit na jakékoliv gumové nástrahy. Lov na tyto nástrahy je považován za přívlač při použití jakékoliv výbavy. Je dovoleno používat pouze jednoháčky. Dvojháčky a trojháčky jsou zakázány. Je zakázáno vybavovat nástrahy doplňky, které svým pohybem zvyšují dráždivost pro ryby, například rotující plíšek, vrtulka nebo gumička. Při lovu na „tenkaru“ je možné použít pouze prut a návazec (není používán žádný naviják a muškařská šňůra). Při lovu zachovávají osoby provádějící lov mezi sebou vzdálenost nejméně 20 m, pokud se nedohodnou na menší.

## **G) Lov muškařením – povolen pouze v období od 16. června do 31. prosince**

Lov muškařením spočívá v nahazování nástrahy pomocí muškařské šňůry nebo vlasce, kdy nosnou funkci zabezpečuje kulové nebo jiné plovátko, popřípadě jiná zátěž. Při tomto způsobu lovu smí osoba provádějící lov použít pouze 1 udici, která je při lovu držena v ruce; jiná udice nesmí být nastražena. Na udici jsou nejvýše 2 návazce s jednoduchými háčky nebo 1 návazec s dvojháčkem nebo trojháčkem. Za nástrahu se použije i živý nebo mrtvý hmyz. Nástraha se nevybavuje doplňky, které svým pohybem zvyšují dráždivost pro ryby, například rotující plíšek nebo vrtulka. Při lovu zachovávají osoby provádějící lov mezi sebou vzdálenost nejméně 20 m, pokud se nedohodnou na menší. Tento způsob lovu je povolen pouze na mimopstruhových revírech. Na pstruhových revírech je zakázán.

## **H) Lov čeřínkováním – povolen pouze v období od 16. června do 31. prosince**

Při lovu čeřínkováním se použije 1 vodorovná síť, jejíž plocha nepřevyšuje výměru 1 m<sup>2</sup>. Lov čeřínkováním se nesmí kombinovat s žádným jiným

způsobem lovu (A, B, C, D, E, F, G). Při lovu zachovávají osoby provádějící lov mezi sebou vzdálenost nejméně 3 m, pokud se nedohodnou na menší. Tento způsob lovu je povolen pouze na mimopstruhových rybářských revírech. Na pstruhových revírech je zakázán.

### 5. Zapisování ulovených ryb v mimopstruhovém rybářském revíru

- a) Přisvojené ryby osoba provádějící lov zapisuje nesmazatelným způsobem do oddílu II povolenky k lovu ryb (Evidence docházky a úlovků), kde uvede datum, číslo revíru, druh ryby, její délku a hmotnost. Přisvojené druhy ryb zde vyjmenované – *kapr obecný, amur bílý, bolen dravý, candát obecný, sumec velký, štika obecná, lipan podhorní, pstruh obecný, pstruh duhový, siven americký a hlavatka obecná* – je osoba provádějící lov povinna zapsat bezprostředně po jejich ulovení, ostatní druhy ryb zapíše po skončení nebo přerušení lovu před odchodem od vody.
- b) Každá jedna přisvojená zde uvedená ryba – *kapr obecný, amur bílý, bolen dravý, candát obecný, sumec velký, štika obecná, lipan podhorní, pstruh obecný, pstruh duhový, siven americký a hlavatka obecná* – musí být zapsána zvlášť na jeden samostatný řádek v oddílu II povolenky k lovu ryb (Evidence docházky a úlovků).
- c) U přisvojených ryb, které mají stanovenou nejmenší lovnou míru, je osoba provádějící lov povinna zapsat zvlášť pro každou, jednotlivě, délku a hmotnost.

### 6. Přehled jednotlivých druhů ryb, včetně způsobu jejich ochrany a zápisu do oddílu II povolenky k lovu ryb (Evidence docházky a úlovků), na mimopstruhových rybářských revírech

- a) V mimopstruhovém rybářském revíru si může osoba provádějící lov přisvojit v jednom dnu, i když loví na více rybářských revírech a s více povolenkami, nejvýše 7 kg všech druhů ryb. V tomto úlovku smí být nejvýše dva kusy kapra, štiky, candáta, bolena, sumce nebo jejich kombinace. Byla-li si osobou provádějící lov přisvojena ryba, kterou celková hmotnost úlovku přesáhla 7 kg, končí jejím přisvojením denní lov.
- b) Vyskytují-li se v mimopstruhovém rybářském revíru také ryby lososovité, může si osoba provádějící lov vedle úlovku uvedeného pod písmenem a), přisvojit maximálně 3 ks ryb lososovitých, pokud celková hmotnost denního úlovku nepřesáhne 7 kg. Síh maréna a síh peled se nepovažují v úlovcích za ryby lososovité.

- c) Délka ryby se měří od vrcholu rypce po konec nejdelších paprskůocasní ploutve.

Druh	Nejmenší lovná míra	Doba hájení	Zapsání úlovku	Přisvojení úlovku
Amur bílý	50 cm	není stanovena	bezprostředně po ulovení	do 7 kg
Bolen dravý	40 cm	1. 1. – 15. 6.	bezprostředně po ulovení	2 ks, (do 7kg)
Candát obecný	45 cm	1. 1. – 15. 6.	bezprostředně po ulovení	2 ks, (do 7kg)
Hlavatka obecná	65 cm	1. 1. – 30. 9.	bezprostředně po ulovení	3 ks, (do 7kg)
Jelec tloušť	25 cm	16. 3. – 15. 6.	před odchodem od vody	do 7 kg
Jeseter malý	30 cm	16. 3. – 15. 6.	před odchodem od vody	do 7 kg
Jeseteři všechny ostatní druhy	nemají	16. 3. – 15. 6.	před odchodem od vody	do 7 kg
Kapr obecný	40 cm	není stanovena	bezprostředně po ulovení	2 ks, (do 7 kg)
<p>Platí pravidlo K70: Kapr obecný delší než 70 cm (včetně) musí být bez prodlení a s maximální šetrností vrácen zpět do rybářského revíru, v němž byl uloven. Tuto skutečnost vyznačí osobaprovádějící lov zápisem do oddílu II povolenky k lovu ryb (Evidence docházky a úlovků), kde uvede datum, číslo revíru a délku kapra, kterou zakroužkuje. Tato ryba se nezapočítává do sumáře úlovků.</p>				
Lín obecný	20 cm	není stanovena	před odchodem od vody	4 ks, (do 7 kg)
Lípan podhorní	40 cm	1. 12. – 15. 6.	bezprostředně po ulovení	3 ks, (do 7kg)
Okoun říční	15 cm	1. 1. – 15. 6.	před odchodem od vody	5 ks, (do 7 kg)
Ostretka stěhovavá	30 cm	16. 3. – 15. 6.	před odchodem od vody	do 7 kg
Podoustev říční	25 cm	16. 3. – 15. 6.	před odchodem od vody	do 7 kg

Pstruh duhový	25 cm	není stanovena	bezprostředně po ulovení	3 ks, (do 7kg)
Pstruh obecný	25 cm	1. 9. – 15. 4.	bezprostředně po ulovení	3 ks, (do 7kg)
Siven americký	25 cm	není stanovena	bezprostředně po ulovení	3 ks, (do 7kg)
Sumec velký	70 cm	1. 1. – 15. 6. a 1. 11. – 31. 12.	bezprostředně po ulovení	2 ks, (do 7kg)
Štika obecná	60 cm	1. 1. – 15. 6.	bezprostředně po ulovení	2 ks, (do 7kg)

Druh	Nejmenší lovná míra	Doba hájení	Zapsání úlovku	Přisvojení úlovku
úhoř říční	50 cm	1. 9. – 30. 11.	před odchodem od vody	do 7 kg
blatňák tmavý, cejni a cejnek (kromě cejna perleťového), hlavačka mramorovaná, hořavka duhová, hrouzci (kromě hrouzka Kesslerova), ježdík obecný, karasi, koljuška tříostná, mřenkamramorovaná, okounek pstruhový, ouklej obecná, perlín ostrobřichý, plotice obecná, síhové – všechny druhy, slunečnice pestrá, slunka, stěvlička východní, sumeček americký, tolstolobik bílý, tolstolobec pestrý				
	nemá	není stanovena	před odchodem od vody	do 7 kg
cejn perleťový, drsci – všechny druhy, hrouzek Kesslerův, jelec jesen, ježdík žlutý, kapr obecný sazan, losos obecný, mihule – všechny druhy, mník jednovousý, ostrucha křivočará, ouklejka pruhovaná, parma obecná, piskoř pruhovaný, plotice lesklá dunajská, sekavci – všechny druhy, stěvle potoční, vranky – všechny druhy				
	zákaz lovu	celoročně	-	0 ks
Za ohrožené druhy jsou dle § 14, vyhlášky č. 395/1992 Sb., přílohy číslo III považováni: rak bahenní, rak říční, rak kamenáč, perlorodka říční, škeble rybníčná, velevrub malířský, všechny druhy obojživelníků, plazů a jejich lov je celoročně zakázán.				

### III. Závazná ustanovení platná na všech revírechsdružených do Společného rybolovu a hospodaření a pro všechny povolenky Českého rybářského svazu, z. s., Jihočeského územního svazu

- 1) Na jednu územní roční mimopstruhovou povolenku je držitel oprávněn si ponechat maximálně 50 kusů kapra, štiky, candáta, bolena, sumce nebo jejich kombinace. Po dosažení tohoto limitu ztrácí povolenka platnost na revírech Jihočeského územního svazu ČRS. V případě, že držitel povolenky vyčerpá tento limit, je oprávněn si zakoupit další povolenku. Toto ustanovení neplatí na revírech Republikové rady ČRS: ÚN Orlík (revír č. 481 501), ÚN Trnávka (revír č. 421 503), Veslařský kanál Račice (revír č. 441 501), rybník Dolejší (481 999).

- 2) Maximální počet ponechaných lososovitých ryb na jednu územní roční pstruhovou povolenku je stanoven na 50 ks. V případě, že držitel povolenky vyčerpá tento limit, je oprávněn si zakoupit další povolenku. Toto ustanovení neplatí na revíru Republikové rady ČRS: Morava 24 (revír č. 473 502).

- 3) Pro konání vnitrostátních soutěží a závodů v lovu ryb udicia mezinárodního mistrovství ČR (ve všech disciplínách LRU – plavaná, feeder, lov na umělému mušku, přívlač a položená), které jsou zajišťované Sportovním odborem LRU při Radě ČRS a příslušnými územními Sportovními odbory LRU, platí ustanovení mezinárodního závodního řádu F. I. P. S. e. d. v platném znění pro daný rok, který je upravený na podmínky pořádání soutěží a závodů v České republice. Pro případy konání mezinárodních závodů na úrovni mistrovství světa či mistrovství Evropy platí ustanovení závodního řádu F. I. P. S. e. d. v platném a plném znění pro daný rok s případnými drobnými úpravami, které musí být pořadatelem akce uvedeny v oficiálních propozicích daného závodu.
- 4) Uživatel rybářského revíru, rybářský hospodář a jeho zástupce, držitel povolenky k lovu ryb a rybářská stráž mohou při výkonu rybářského práva vstupovat na pobřežní pozemky, pokud na ně není vstup zakázán z důvodu obecného zájmu; jsou však povinni nahradit škodu, kterou při tom způsobí.
- 5) Uživatel revíru může hájit revír nebo jeho část až po dobu 14 dnů z důvodu vysazení ryb do revíru nebo po dobu nezbytně nutnou z následujících důvodů:
  - v době nepříznivých podmínek,
  - v případě úhynu ryb,
  - v dalších odůvodněných případech souvisejících s hospodařením na rybářském revíru,
  - během pořádání rybářských závodů,
  - během tréninku závodníků při přípravě na rybářské závody.
 Tuto skutečnost vyznačí uživatel revíru na přístupových cestách cedulemi, vždy nejméně pět dnů před začátkem vlastního hájení.
- 6) Pokud má místní organizace Českého rybářského svazu, z. s., podílející se na společném rybolovu a hospodaření, ve svém povodí část revíru se statutem „místního významu“, organizuje si způsob vydávání zvláštních místních povolenek a evidenci úlovků a sama si hradí i zarybňování.
- 7) Povolenku k lovu ryb pro dané rybářské revíry vydávají uživatelé rybářských revírů zpravidla za úplat. V povolenke k lovu uživatel rybářského revíru označí držitele rybářského lístku, popřípadě stanoví bližší podmínky výkonu rybářského práva.
- 8) Pořádání závodů se řídí směrnicí Českého rybářského svazu, z. s., Jihočeského územního svazu.

## SOUPIS MIMOPSTRUHOVÝCH REVÍRŮ

### 421 001 BEZDREVSKÝ POTOK 1 – MO Zliv 6,5 km 8,2 ha

GPS Z: 49°4'13.34"N, 14°21'7.195"E, K: 49°5'7.414"N, 14°17'46.688"E

Přítok Vltavy. Od dřevěného mostu U Jilentu v k. ú. Zliv až k Novému jezu pod obcí Sedlec. Napouštěcí stoka Zlivského rybníka do revíru nepatří. Na betonovém pilíři česlic nad vtokem do rybníka Bezdrev pod mostem ve Zlivi je umístěn vodoznak. Jakmile hladina vody v Bezdrevském potoce dosáhne úrovně nad barevným rozhraním na vodoznaku, platí zákaz rybolovu na revíru v úseku od mostu u Jilentu až k mostku ve Zbudově.

K revíru patří nádrže:

Zbudov II Horní	v k. ú. Zbudov	1,2 ha
(GPS 49°5'12.085"N, 14°18'18.732"E)		
U Křížku I	Zahájí	1 ha
(GPS 49°4'43.299"N, 14°22'29.933"E)		
U Křížku IV	Zahájí	0,15 ha
(GPS 49°4'43.63"N, 14°22'41.809"E)		
Zbudov I	Dívčice	1,2 ha
(GPS 49°5'16.547"N, 14°18'24.254"E)		

### 421 002 BEZDREVSKÝ POTOK 2 – MO Netolice 11 km 17 ha

GPS Z: 49°5'7.414"N, 14°17'46.688"E, K: 49°2'21.076"N, 14°11'42.039"E

Od nového jezu nad Soudnou tůň pod obcí Sedlec až k soutoku Třeбанickým potokem.

Třeбанický potok nepatří do revíru.

K revíru patří nádrže:

Mnich	v k. ú. Netolice	11 ha
(GPS 49°2'49.73"N, 14°11'44.555"E)		
Rybník Molerovský	Netolice	1,3 ha
(GPS 49°2'54.254"N, 14°12'24.019"E)		

V přítokové části rybníka Mnich je vyhlášena celoročně CHRO, v terénu označena cedulemi a bójí. Na celém rybníku platí zákaz brodění.

Na rybníku Molerovský platí pouze zvláštní místní povolenky. Na revíru je vhodné místo pro handicapované rybáře (GPS: 49°2'42.373"N, 14°11'30.838"E).





**421 003 BĚLÁ 1 – MO Pelhřimov 10 km 11 ha**

GPS Z: 49°28'14.961"N, 15°13'59.373"E, K: 49°25'41.900"N, 15°13'39.200"E  
 Přítok Hejlovky–Želivky. Od vtoku do Hejlovky pod obcí Krasíkovice až k hrázi rybníka Kulíků v Pelhřimově. Od mostku u rybářského domu MO Pelhřimov až k hrázi rybníka Kulíků platí celoroční zákaz lovu ryb (CHRO). K revíru patří rybníky:

Kulíků	v k. ú. Pelhřimov	2 ha
(GPS 49°24'55.253"N, 15°13'24.849"E)		
Mlýnský	Rynárec	5,7 ha
(GPS 49°22'50.926"N, 15°14'11.825"E)		

Na rybníku Mlýnský platí v úseku od přítoku až po pláž celoroční zákaz lovu ryb – vyznačeno tabulemi. V prostoru pláže musí být lov ryb prováděn tak, aby neomezoval občany koupající se v rybníku.

 **421 004 BĚLÁ 2 – MO Pelhřimov 8 ha**

Přítok Hejlovky–Želivky.

Revír tvoří nádrž:

Stráž	v k. ú. Pelhřimov	8 ha
(GPS 49°25'34.153"N, 15°12'23.492"E)		

Při lovu na nástražní rybičku povoleno používat pouze celé nástražní rybičky, jejichž délka je minimálně 20 cm. Počet ponechaných dravých ryb (štika nebo candát nebo sumec) je limitován na jeden kus denně. Na revíru je vhodné místo pro handicapované rybáře (GPS: 49°25'24.966"N, 15°12'18.432"E).

**421 005 BLANICE VLAŠIMSKÁ 3 – MO Mladá Vožice 14 km 6 ha**

GPS Z: 49°36'9.517"N, 14°50'3.465"E, K: 49°35'36.773"N, 14°50'19.803"E  
 Přítok Sázavy. Od bývalého Dolejšího mlýna v k. ú. Předbořice až k pramenům (nádrž Zlatohorský rybník u obce Kamberk do revíru nepatří) a Záhořský potok se všemi přítoky včetně potoka Vitanovického až k hrázi Vitanovického rybníka. Od vtoku do Vitanovického rybníka je potok CHRO – zákaz lovu ryb. K revíru patří Staré koupaliště v Mladé Vožici, na kterém platí pouze zvláštní místní povolenky.

**421 023 BLANICE VLAŠIMSKÁ 4 B – MO Mladá Vožice 4,8 ha**

Přítok Sázavy.

Revír tvoří nádrž:

Podhradský rybník	v k. ú. Mladá Vožice	4,8 ha
(GPS 49°31'50.279"N, 14°48'51.999"E)		

**421 007 BLANICE VODŇANSKÁ 1 – MO Písek 6,6 km 12,5 ha**  
*GPS Z: 49°16'36.87"N, 14°6'59.873"E, K: 49°14'8.774"N, 14°9'12.998"E*  
 Přítok Otavy. Od ústí do Otavy u Zátaví až k jezu Benešovského mlýna u železničního mostu trati Písek – Protivín na hlavním toku, včetně mlýnského ramena a náhonu z mlýnské nádrže Benešovského mlýna, Skalského potoka a průtočného ramena na mlýn Slaníků. Mlýnské rameno v Putimi do revíru nepatří.

**421 008 BLANICE VODŇANSKÁ 2 – MO Protivín 12 km 24,5 ha**  
*GPS Z: 49°14'8.774"N, 14°9'12.998"E, K: 49°10'37.361"N, 14°13'7.872"E*  
 Přítok Otavy. Od jezu Benešovského mlýna u železničního mostu trati Písek–Protivín (na hlavním toku) až k jezu nad betonovým mostem v Milenovicích, včetně tůň v Milenovicích, nádrže a náhonu nad Benešovským mlýnem a náhonu od mlýna Pod Skalkou. K revíru patří také rameno řeky pod obcí Myšelec (1,5 ha).

**421 601 BLANICE VODŇANSKÁ 3 –  
 uživatelem revíru je SRŠ Vodňany 14 km 30 ha**  
*GPS Z: 49°10'37.337"N, 14°13'7.86"E, K: 49°8'44.525"N, 14°6'34.908"E*  
 Přítok Otavy. Od jezu nad betonovým mostem v Milenovicích až k bývalému mlýnu Rožboudů v k. ú. Svinětice. Se všemi přítoky, náhony, odstavnými rameny a tůňmi a zatopenými propadlinami po těžbě zemin v povodí revíru. Tůň v Milenovicích do revíru nepatří. Na tůních Vitická (0,3 ha), Krašlovická (0,15 ha), Korýtká (0,1 ha) a Čavyňská (0,2 ha) je lov ryb povolen pouze na zvláštní místní povolenky. První kus každého uloveného a ponechaného druhu ryby je rybář povinen ihned zapsat do úlovkového lístku. Počet a hmotnost ulovených a ponechaných jednotlivých druhů ryb pak zapíše před odchodem od vody.

**421 009 BLANICE VODŇANSKÁ 4 – MO Bavorov 9 km 14 ha**  
*GPS Z: 49°8'44.493"N, 14°6'34.884"E, K: 49°5'55.104"N, 14°3'54.675"E*  
 Přítok Otavy. Od mlýna Rožboudů v k. ú. Svinětice až k druhému jezu nad mlýnem Blanice v k. ú. Velká Blanice.

K revíru patří:

Stará řeka u mlýna	v k. ú. Svinětice	0,6 ha
<i>(GPS Z: 49°8'41.431"N, 14°6'34.350"E, K: 49°8'40.192"N, 14°6'34.891"E)</i>		
Pískovna Zákli	Bavorov	0,6 ha
<i>(GPS 49°7'3.92"N, 14°5'27.811"E)</i>		
Propadlina Hliník	Bavorov	0,8 ha
<i>(GPS 49°6'55.074"N, 14°4'25.048"E)</i>		

Pískovna Drahy

Bavorov

0,8 ha

(GPS 49°7'22.169"N, 14°5'27.922"E)

Lososovité ryby lze lovit pouze umělými nástrahami, jinak musí být ulovené lososovité ryby s náležitou šetrností vráceny do vody.

**421 089 BLANICE VODŇANSKÁ 6 –**

**ÚDOLNÍ NÁDRŽ HUSINEC – MO Husinec**

**5 km 38,3 ha**

GPS 49°2'18.967"N, 13°59'32.66"E

Přítok Otavy. Od tělesa hráze až ke konci vzdutí ÚN pod dětským táborem – vyznačeno tabulemi. Do vzdálenosti 400 m od hráze je PHO I. stupně – zákaz lovu ryb. Zákaz rybolovu od vtoku řeky Blanice do nádrže po hranici se pstruhovým revírem (označeno cedulemi) v době od 1. 12. do 15. 4. Na celé nádrži platí zákaz používání plavidel a zákaz vnaďení.

**421 109 BOHUNICKÝ RYBNÍK – uživatelem revíru je MO Husinec 1 ha**

GPS 49°8'9.424"N, 13°58'34.419"E

Rybářský revír je tvořen vodní nádrží (rybníkem) Bohunický v k. ú. Bohunice u Tvrzic.

**421 010 BOLÍKOVSKÝ POTOK 1 – MO Dačice**

**2 km 2 ha**

GPS Z: 49°0'59.640"N, 15°25'48.414"E, K: 49°1'19.853"N, 15°24'19.057"E

Přítok Dyje. Od ústí do Dyje u Coufalova mlýna ve Starém Hobzí až k hrázi Cizkrajovské nádrže, která do revíru nepatří.

**421 011 BRLOŽSKÝ POTOK 2 – MO Křemže**

**1 ha**

Přítok Vltavy.

Revír tvoří nádrže:

Holubovský rybník

v k. ú. Holubov

1 ha

(GPS 48°53'29.555"N, 14°19'13.96"E)

Na Holubovském rybníku je lov povolen pouze na zvláštní místní povolenky.

**421 013 ČERNOVICKÝ POTOK 1 – MO Soběslav**

**9,7 km 12 ha**

GPS Z: 49°15'56.147"N, 14°43'2.216"E, K: 49°16'45.011"N, 14°46'27.52"E

Přítok Lužnice. Od ústí do Lužnice v Soběslavi až k hrázi rybníka Zmrhal u Dvorců v k. ú. Tučapy. Rybníky na toku do revíru nepatří. Zákaz lovu na udici je v úseku od ústí do Lužnice až po jez u sádek Rybářství Třeboň, a. s., v Soběslavi – CHRO. Zákaz používání streamerů v období od 1. 10. do 15. 6.

- 421 014 ČERNOVICKÝ POTOK 2 – MO Soběslav** **5,6 km 2 ha**  
 GPS Z: 49°16'47.262"N, 14°47'8.017"E, K: 49°17'48.388"N, 14°50'20.583"E  
 Přítok Lužnice. Od silničního mostu u Dvorců až k hrázi rybníka Zámecký v k. ú. Budislav. Rybníky Pokoj a Zámecký do revíru nepatří.  
 Zákaz lovu ryb v úseku od rybníka Zmrhal až k silničnímu mostu u Dvorců – chovný úsek. Zákaz používání streamerů v období od 1. 1. do 15. 6.
- 421 077 ČERNOVICKÝ POTOK 4 – MO Kamenice nad Lipou** **1,43 ha**  
 Přítok Lužnice. Revír tvoří nádrž:  
 Klínot v k. ú. Černovice 1,43 ha  
 (GPS 49°22'46.46"N, 14°57'53.639"E)  
 Na nádrži Klínot platí v červenci a srpnu zákaz lovu ryb v prostoru turistického zařízení – vyznačeno tabulemi.
- 421 015 DÍRENSKÝ POTOK 1 – MO Deštná** **1 km 4 ha**  
 GPS Z: 49°14'44.996"N, 14°53'30.332"E, K: 49°14'46.788"N, 14°53'42.619"E  
 Přítok Lužnice. Od hráze Zámeckého rybníka v k. ú. Červená Lhota až k silničnímu mostu v Jižné. V obecném zájmu je lov ryb udicí zakázán v úseku od vchodu do zámku po levém břehu až k mostku (130 m) – vyznačeno tabulemi. Zákaz lovu na nástrahy plovoucí na hladině. K revíru patří i Hliněnka v k. ú. Rosička u Deštné (1,3 ha), kde je lov ryb povolen na zvláštní místní povolenky.
- 421 094 DÍRENSKÝ POTOK 2 – MO Deštná** **29 km 6 ha**  
 Přítok Lužnice. Od kamenného mostu v k. ú. Chlebov (GPS 49°14'55.72"N, 14°45'24.331"E) až k hrázi Zámeckého rybníka (GPS 49°14'47.431"N, 14°53'3.69"E), k. ú. Červená Lhota, a dále od silničního mostu v obci Jižná (GPS 49°14'46.999"N, 14°53'43.336"E) až k silničnímu mostu v Deštné (GPS 49°15'50.731"N, 14°55'30.897"E; silnice na Jindřichův Hradec). Do revíru nepatří rybník Stráský v k. ú. Samosoly, rybník Zámecký v k. ú. Dírná a rybník Starosta v k. ú. Mezná. Lov ryb udicí je rovněž zakázán na rybníku Zájezek ležícím na Dírenském potoce v k. ú. Dírná (KUJCK 21985/2008), označeno cedulemi. Pramenná oblast od silničního mostu v Deštné (silnice na Jindřichův Hradec) je chovná – lov ryb zakázán.
- 421 016 DYJE 16 – MO Dačice** **11,5 km 23 ha**  
 GPS Z: 48°56'55.357"N, 15°28'17.768"E, K: 49°0'58.511"N, 15°25'51.132"E  
 Přítok Moravy. Od státní hranice ČR – Rakousko u Písečné až k jezu Coufalova mlýna ve Starém Hobzí.

**421 017 DYJE 17 A – MO Dačice 11,2 km 24 ha**

GPS Z: 49°0'58.511"N, 15°25'51.132"E, K: 49°4'45.858"N, 15°26'22.578"E  
 Přítok Moravy. Od jezu Coufalova mlýna ve Starém Hobzí až k jezu bývalého Homolkova mlýna v Dačicích, včetně Volřířovského potoka (GPS Z: 49°4'27.909"N, 15°25'18.222"E, K: 49°8'32.145"N, 15°20'17.652"E).

Do revíru nepatří Bolíkovský potok a Vápvka.

**421 018 DYJE 17 B – MO Dačice 7,8 ha**

Přítok Moravy. Revír tvoří nádrže:

Rybářská	v k. ú. Dačice	5 ha
(GPS 49°5'8.794"N, 15°25'13.132"E)		
Toužín (koupaliště)	Dačice	1,2 ha
(GPS 49°4'37.739"N, 15°24'57.12"E)		
Zahrádecký rybník	Malý Pěčín	1,64 ha
(GPS 49°5'41.75"N, 15°26'48.819"E)		

Na nádrži Rybářská platí pouze zvláštní místní povolenky. Na Zahrádeckém rybníku platí zákaz lovu ryb z hráze.

**421 097 DYJE 17 C – MO Dačice 3,29 ha**

Revír je tvořen rybníkem Macků (GPS 49°8'40.912"N, 15°24'5.88"E) v k. ú. Mysletice. Zákaz lovu ryb z hráze.

**421 019 DYJE 18 – MO Dačice 13 km 18 ha**

GPS Z: 49°4'46.151"N, 15°26'22.328"E, K: 49°6'25.076"N, 15°26'45.821"E  
 Přítok Moravy. Od jezu bývalého Homolkova mlýna v Dačicích až k jezu Podcestného mlýna v k. ú. Kostelní Vydří.

**421 020 HAMERSKÝ POTOK 1 A – MO Jindřichův Hradec 3 km 53 ha**

GPS Z: 49°8'47.5"N, 15°1'14.589"E, K: 49°8'54.342"N, 15°2'20.680"E  
 Přítok Nežárky. Rybářský revír tvoří nádrž Vajgar (GPS 49°8'35.537"N, 15°1'2.589"E) v Jindřichově Hradci až k jezu továrny Jitka v Otíně. Lov z plavidel je povolen. Kotvení plavidel povoleno 30 m od lekninových polí a 50 m od břehu. Nahazování do lekninových polí a jejich poškozování je zakázáno. Zákaz lovu ryb z oplocených pozemků. Nejmenší lovná míra kapra zvýšena na 45 cm.

**421 021 HAMERSKÝ POTOK 2 – MO Strmilov 6,5 km 7 ha**

GPS Z: 49°9'17.726"N, 15°11'24.637"E, K: 49°9'13.104"N, 15°14'37.312"E  
 Přítok Nežárky. Od hraničních tabulí nad vtokem do rybníka Hejtmán 50 m proti vodě až k hrázi Hornomeziříčského rybníka. Lov ryb udicí je

zakázán na rybníčku Švehlův ležícím na Hamerském potoce v k. ú. Strmilov (KUJCK 15764/2009), označeno cedulemi.

**421 022 HEJLOVKA 1 – MO Pelhřimov 9 km 4,5 ha**  
 GPS Z: 49°29'34.997"N, 15°15'4.017"E, K: 49°28'48.139"N, 15°14'46.205"E  
 Přítok Želivky. Od jezu Břečovského mlýna před vtokem do Sedlické nádrže až k tělesu jezu Prokopova (Svárovského) mlýna v k. ú. Kojčice.

**421 103 HORUSICKÁ PÍSKOVNA – MO Veselí nad Lužnicí 16,92 ha**  
 Přítok Vltavy. Rybářský revír tvoří zaplavené prostory po těžbě šterkopísku: Horusická pískovna (Jezero Horusice I, Zadní) v k. ú. Horusice 16,92 ha (GPS 49°9'14.045"N, 14°42'35.772"E)

Zákaz lovu z ostrovů a přibřežních mělčin. Zavážení návnad a nástrah povoleno, lov z plavidel zakázán. Zákaz rybolovu v prostoru těžebních prostorů a stavenišť, které jsou vyznačeny cedulemi.

**Upozornění:** Nacházíte se na území CHKO Třeboňsko. Na přilehlých pobřežních pozemcích revíru, břehových částech revíru a vodní ploše revíru je zákony, zejména zákonem o ochraně přírody a krajiny č. 114/1992 Sb. a zákonem o lesích č. 289/1995 Sb., zakázáno: provádění jakýchkoliv terénních úprav, poškozování a ničení dřevin a pobřežních porostů, táboření, stanování, stavění přístřešků a stanů s podlážkou i bez podlážky, kempování, rozdělávání a udržování ohňů, odhazování odpadků, znečišťování území a vodní plochy. Je zákonem zakázáno vjíždět s motorovými vozidly do přilehlých lesů a mimo silnice a místní komunikace s výjimkou označených parkovišť.

**421 024 HREJKOVICKÝ POTOK 1 – MO Milevsko 17 km 3 ha**  
 GPS Z: 49°24'7.781"N, 14°15'14.861"E, K: 49°30'0.704"N, 14°17'55.584"E  
 Přítok Vltavy. Od hraničních tabulí v blízkosti vtoku potoka do údolní nádrže Orlík u obce Vůsí až k pramenům, včetně potoka Jetětického od hraničních tabulí v blízkosti vtoku do ÚN Orlík až k pramenům.

**421 101 HUSINECKÉ RYBNÍKY – uživatel revíru je MO Husinec 1,95 ha**  
 Rybářský revír tvoří nádrže:  
 Rybník Kavanů v k. ú. Prachalice 0,94 ha  
 (GPS 49°0'7.819"N, 14°0'45.965"E)  
 Rybník Šebelů Husinec 0,52 ha  
 (GPS 49°3'0.797"N, 13°59'12.871"E)

Rybník LádoVský Vlachovo Březí 0,49 ha  
(GPS 49°4'53.905"N, 13°58'13.036"E)

**421 091 CHOTOVINSKÝ POTOK 2 – MO Kloužovice 2,8 ha**

Přítok Lužnice.

Rybářský revír tvoří nádrže:

Sadnice (Valchař) v k. ú. Chýnov 1,2 ha

(GPS 49°25'10.786"N, 14°48'26.293"E)

Podhradský (Zámecký) rybník Chýnov 1,6 ha

(GPS 49°24'11.054"N, 14°48'29.033"E)

**421 006 JITERSKÝ RYBNÍK – uživatel revíru je MO Strmilov 1,93 ha**

Rybářský revír je tvořen vodní nádrží Jiterský rybník (GPS 49°9'22.796"N, 15°9'52.668"E) v k. ú. Strmilov.

**421 025 KAMENIČKA 1 A – MO Nová Včelnice 12,5 km 17 ha**

GPS Z: 49°11'14.85"N, 15°3'53.733"E, K: 49°15'41.167"N, 15°4'41.319"E

Přítok Nežárky. Od soutoku se Žirovničkou v Jarošově nad Nežárkou až k jezu Vrzákova mlýna nad obcí Žďár. Potok Rosička je CHRO – lov ryb zakázán.

Rybářský revír tvoří nádrže:

Kozlov (koupaliště) v k. ú. Nová Včelnice 11,4 ha

(GPS 49°14'19.204"N, 15°3'43.886"E)

Lipno Nová Včelnice 0,4 ha

(GPS 49°14'3.323"N, 15°4'19.731"E)

Tovární Nová Včelnice 2 ha

(GPS 49°13'53.247"N, 15°4'15.303"E)

Na nádrži Kozlov platí v červnu až srpnu zákaz lovu ryb v prostoru koupaliště – vyznačeno tabulemi. Zákaz vstupu do vody při lovu ryb, brodění povoleno pouze při lovu sumců v období od 16. 6. do 31. 8. včetně. Na nádržích Lipno a Tovární platí pouze zvláštní místní povolenky.

**421 026 KAMENIČKA 2 A – MO Kamenice nad Lipou 8,5 ha**

Přítok Nežárky. Rybářský revír tvoří nádrže:

Zámecký rybník v k. ú. Kamenice nad Lipou 5,5 ha

(GPS 49°18'10.469"N, 15°4'43.465"E)

Podskalská Rodinov 3 ha

(GPS 49°17'21.615"N, 15°6'2.374"E)

Po obou stranách přítoku do rybníka Zámecký je z důvodu výskytu chráněných rostlin zákaz lovu ryb – vyznačeno tabulemi.

**421 301 KORUNSKÝ RYBNÍK – MO Milevsko 4,45 ha**

Rybník s lovem ryb na udici, kde pověřenými osobami ve smyslu § 3 odst. 2 zákona č. 99/2004 Sb. jsou všichni držitelé MP povolenky územní ČRS, z. s., JčÚS, MP povolenky celosvazové a MP povolenky celorepublikové. Nejedná se o rybářský revír vyhlášený příslušným rybářským orgánem. Lovíci je povinen dodržovat stejná pravidla pro lov ryb, která platí pro MP rybářské revíry ČRS, z. s., JčÚS.

Korunský rybník v k. ú. Milevsko 4,45 ha  
(GPS 49°27'46.337"N, 14°21'51.164"E)

**421 027 KOŠTĚNICKÝ POTOK 1 – MO Nová Bystřice 16,7 km 7 ha**

GPS Z: 49°0'46.003"N, 14°59'33.672"E, K: 49°1'51.737"N, 15°2'7.801"E

Přítok Lužnice. Od vtoku do Staňkovského rybníka až k mostu v Novém Vojířově. Od mostu v Novém Vojířově až k hrázi Kačležského rybníka je chovný úsek – lov ryb zakázán.

K revíru patří nádrže:

Horní	v k. ú. Hradiště	1 ha
(GPS 49°2'21.751"N, 15°5'19.338"E)		
Farský	Nová Bystřice	1 ha
(GPS 49°1'3.31"N, 15°5'48.052"E)		
Benešák	Nová Bystřice	1,35 ha
(GPS 49°1'13.83"N, 15°6'29.851"E)		
Větrov	Nová Bystřice	1,6 ha
(GPS 49°1'15.523"N, 15°5'42.536"E)		

Potok Dračice do revíru nepatří. Nejmenší lovná míra kapra zvýšena na 45 cm. Na rybníku Benešák je zákaz lovu ryb na pravém břehu pod silnicí Nová Bystřice – Albeř. Na rybníku Větrov je zákaz lovu ryb na levém břehu. Na nádrži Farský platí zákaz lovu na levém břehu od levého konce hráze až po přítok (úsek označen tabulemi).

**421 028 KOZSKÝ POTOK 1 – MO Tábor 12 km 7 ha**

GPS Z: 49°23'3.633"N, 14°40'53.703"E, K: 49°24'43.138"N, 14°45'40.663"E

Přítok Lužnice. Od ústí do Lužnice v Sezimově Ústí až k oběma mýstkům ve Stříbrných Hutích včetně Turoveckého potoka (GPS Z: 49°23'47.425"N, 14°44'4.186"E, K: 49°22'43.007"N, 14°46'15.491"E) až k hrázi Turoveckého rybníka.



**421 029 LEDENICKÉ DŮLNÍ PROPADLINY 1 – MO Ledenice 5,4 ha**

Povodí Lužnice. Rybářský revír tvoří nádrže:

Lazna	v k. ú. Ledenice	5 ha
<i>(GPS 48°56'6.961"N, 14°37'17.942"E)</i>		
Velká jáma	Ledenice	1 ha
<i>(GPS 48°55'31.913"N, 14°37'27.717"E)</i>		
Malá jáma	Ledenice	0,4 ha
<i>(GPS 48°55'33.135"N, 14°37'25.25"E)</i>		

Na nádrži Velká jáma a Malá jáma platí pouze zvláštní místní povolenky.

**421 030 LOMNICE 1 – MO Mirovice 14 km 13 ha**

*GPS Z: 49°24'57.092"N, 14°8'54.122"E, K: 49°26'5.984"N, 13°58'37.333"E*  
Přítok Otavy. Od soutoku se Skalicí až k jezu mlýna Míreč v k. ú. Míreč, mimo potok Skalici. V úseku 80 metrů od jezu u Prostředního mlýna ve směru toku platí zákaz lovu ryb – vyznačeno tabulemi.

**421 031 LOMNICE 2 – MO Blatná 25,5 km 20 ha**

*GPS Z: 49°26'5.915"N, 13°58'36.998"E, K: 49°26'7.374"N, 13°49'30.197"E*  
Přítok Otavy. Od jezu mlýna Míreč v k. ú. Míreč až k hrázi rybníka Dolejší v k. ú. Tchořovice. Rybník Parkový do revíru nepatří (samostatný revír 421 032). Zákaz lovu ryb ve vyznačených úsecích nad rybníky Rybářství Lnáře s.r.o. Do revíru patří Závišínský potok (*GPS Z: 49°26'7.106"N, 13°52'38.345"E, K: 49°29'24.730"N, 13°51'26.942"E*) od vtoku do rybníka Pustý až po hráz rybníka Velký Bělčický, a dále Smolivecký potok (*GPS Z: 49°28'2.551"N, 13°46'39.284"E, K: 49°29'24.135"N, 13°45'39.726"E*)

od vtoku do rybníka Veský (200 m nad ústím) v k. ú. Lnáře až k rybníku Zámlynský (100 m od hráze).

**421 032 LOMNICE 3 – MO Blatná 2,8 ha**

Přítok Otavy. Rybářský revír tvoří nádrž:

Parkový	v k. ú. Blatná	2,8 ha
<i>(GPS 49°25'22.332"N, 13°52'41.166"E)</i>		

V místech vyznačených tabulemi s nápisem Chráněná oblast a z nábřeží až ke stavidlům platí zákaz lovu ryb. Na obou přítocích do nádrže lze lovit až k oplocení zámecké obory u Nohavického mostu a k hrázi rybníka Pustý. Zákaz zavážení nástrah.

**421 012 LUŽNICE 1 – MO Týn nad Vltavou 2,5 km 15 ha**

*GPS Z: 49°15'10.125"N, 14°25'13.431"E, K: 49°16'31.059"N, 14°26'7.519"E*  
 Přítok Vltavy. Od silničního mostu v Kolodějích nad Lužnicí až k jezu Červeného mlýna v k. ú. Nuzice. Borovanský potok je CHRO – lov ryb zakázán. Lov z plavidel na řece povolen. Na pozemcích, které jsou součástí vodní nádrže, tedy zejména na jejich břehových částech, je dle pokynů správce pozemků Povodí Vltavy, s. p., zakázáno: provádění jakýchkoli terénních úprav, stanování, kempování, budování pevných přístřešků, rozdělování ohňů, odhazování odpadků, znečišťování území a vodní plochy. Na revíru je vhodné místo pro handicapované rybáře (*GPS: 49°15'13.837"N, 14°25'13.704"E*).

**421 033 LUŽNICE 2 – MO Bechyně 15 km 63 ha**

*GPS Z: 49°16'31.124"N, 14°26'7.617"E, K: 49°20'59.778"N, 14°30'50.648"E*  
 Přítok Vltavy. Od jezu Červeného mlýna v k. ú. Nuzice až k jezu Papírny Dobronice.

K revíru patří nádrž:

Trubný	v k. ú. Bechyně	1 ha
<i>(GPS 49°18'3.709"N, 14°28'27.006"E)</i>		

Lov z plavidel na řece povolen. Chovný úsek je v odpadové stoce od Horního mlýna až k tabulím – 70 m, a dále v odpadové stoce u mlýna v Dobronicích v délce 100 m – lov ryb zakázán. Do revíru nepatří Smutná a Židova strouha.

**421 034 LUŽNICE 3 – MO Tábor 11,5 km 65 ha**

*GPS Z: 49°20'59.794"N, 14°30'50.697"E, K: 49°24'32.525"N, 14°36'7.228"E*  
 Přítok Vltavy. Od jezu Papírny Dobronice až k jezu Matouškovského mlýna v k. ú. Dražice, včetně Oltyňského potoka. Lov z plavidel a zavážení nástrah povoleno.

**421 035 LUŽNICE 4 – MO Tábor 12,2 km 65 ha**

*GPS Z: 49°24'32.558"N, 14°36'7.253"E, K: 49°22'17.143"N, 14°41'15.202"E*  
 Přítok Vltavy. Od jezu Matouškovského mlýna v k. ú. Dražice až k jezu Soukeník v k. ú. Sezimovo Ústí, bez přítoků. Lov z plavidel a zavážení nástrah povoleno. Na revíru je vhodné místo pro handicapované rybáře (*GPS: 49°24'33.676"N, 14°40'8.053"E*).





**421 036 LUŽNICE 5 – MO Planá nad Lužnicí 9,8 km 34 ha**

GPS Z: 49°22'17.143"N, 14°41'15.202"E, K: 49°18'21.307"N, 14°42'57.474"E  
 Přítok Vltavy. Od jezu mlýna Soukeník v k. ú. Sezimovo Ústí až k jezu mlýna v obci Roudná se všemi přítoky. Lov z plavidel povolen. Kapr obecný je hájen v celém revíru 42. a 43. týden. Na revíru je vhodné místo pro handicapované rybáře (GPS: 49°22'18.013"N, 14°41'17.267"E).

**421 037 LUŽNICE 6 – MO Soběslav 13,9 km 101 ha**

GPS Z: 49°18'21.242"N, 14°42'57.499"E, K: 49°13'40.362"N, 14°42'41.038"E  
 Přítok Vltavy. Od mlýna v Roudné až k jezu v Dráčově, včetně části Dírenského potoka ke kamennému mostu v k. ú. Chlebov (GPS 49°14'35.114"N, 14°43'44.868"E).

K revíru patří nádrže:

Roudná I	v k. ú. Roudná	4 ha
(GPS 49°18'2.493"N, 14°42'25.135"E)		
Roudná II	Klenovice	4 ha
(GPS 49°18'0.306"N, 14°42'5.935"E)		
Karvánky	Dráčov	1,5 ha
(GPS 49°13'50.56"N, 14°43'12.872"E)		
Nadýmač	Soběslav	3,5 ha
(GPS 49°14'36.181"N, 14°43'44.22"E)		

Na řece je lov ryb z plavidel povolen. Zákaz používání streamerů v období od 1. 1. do 15. 6.

**421 038 LUŽNICE 7 – MO Veselí nad Lužnicí 11 km 39,5 ha**

GPS Z: 49°13'40.281"N, 14°42'41.013"E, K: 49°8'48.348"N, 14°43'8.355"E  
 Přítok Vltavy. Od jezu mlýna v Dráčově až k silničnímu mostu ve Vlkově, mimo Nežárku a Zlatou stoku. Lov z plavidel povolen. K revíru patří Blatský potok (GPS Z: 49°11'45.609"N, 14°42'14.207"E, K: 49°14'58.974"N, 14°34'33.726"E). Lov ryb přívlačí zakázán v úseku od firmy Vesco po železniční most, a to od 1. 11. do 31. 12. včetně.

**421 039 LUŽNICE 7 B – MO Veselí nad Lužnicí 100 ha**

Rybářský revír tvoří soustava zaplavených Vlkovských šterkopiskovišť:

Vlkovská (velká) pískovna	v k. ú. Vlkov	46 ha
(GPS 49°10'21.332"N, 14°42'46.467"E)		
Vlkovská malá pískovna	Veselí nad Lužnicí	23 ha
(Jezero Veselí I)		
(GPS 49°10'18.172"N, 14°42'32.57"E)		

Zastávka (Jezero Veselí) (GPS 49°10'21.289"N, 14°42'45.369"E)	Veselí nad Lužnicí	5 ha
U Nekolů (Jezero Horusice) (GPS 49°9'40.270"N, 14°42'14.288"E)	Horusice	26 ha

Jezero Horusice I (Zadní) v k. ú. Vlkov (14 ha) (GPS 49°9'14.045"N, 14°42'35.772"E) je samostatným revírem Horusická pískovna 421 103.

Zákaz lovu ryb z ostrovů a jejich přibřežních mělčin. Zákaz vstupu a rybolovu v prostoru těžebních prostorů a stavenišť. Úsek v délce cca 200 m před vjezdem na parkoviště je vyhrazen pro rybáře – držitele průkazů ZTP-P s přednostním právem lovu ryb. Úsek je vyznačen tabulemi. Celoroční zákaz rybolovu platí v prostoru soukromého pozemku „U Lodi“ (klub windsurfing). Zavážení návnad a nástrah povoleno, lov z plavidel zakázán. **Upozornění:** Nacházíte se na území CHKO Třeboňsko. Na pobřežních pozemcích revíru, břehových částech revíru a vodní ploše revíru je zákony, zejména zákonem o ochraně přírody a krajiny č. 114/1992 Sb. a zákonem o lesích č. 289/1995 Sb., zakázáno provádění jakýchkoliv terénních úprav, poškozování a ničení dřevin a pobřežních porostů, táboření, stanování, stavění přístřešků a stanů s podlázkou i bez podláčky, kempování, rozdělávání a udržování ohňů, odhazování odpadků, znečišťování území a vodní plochy. Je zákonem zakázáno vjíždět s motorovými vozidly do přilehlých lesů a mimo silnice a místní komunikace.

**421 040 LUŽNICE 8 – MO Veselí nad Lužnicí 13 km 25 ha**

GPS Z: 49°8'47.863"N, 14°43'8.283"E, K: 49°3'1.557"N, 14°45'41.96"E

Přítok Vltavy. Od silničního mostu ve Vlkově až ke konci oplocení sádek Rybářství Třeboň, a. s. Úsek podél oplocení sádek až k výtoku z rybníka Rožmberk je v držbě Rybářství Třeboň, a. s. – lov ryb zakázán. Potok Říčky (GPS Z: 49°6'21.336"N, 14°44'21.025"E, K: 49°4'7.234"N, 14°42'55.647"E)

od vtoku do Lužnice až po sádky Šaloun (k. ú. Lomnice nad Lužnicí) je součástí revíru. Do revíru nepatří Zlatá stoka a spojky rybníků včetně úseku od jalového přepadu z rybníka Rožmberk až k ústí odpadu Adolfsky.

**421 041 LUŽNICE 10 A – MO Třeboň,**

**MO Suchdol nad Lužnicí**

**18 km 17 ha**

GPS Z: 48°59'11.19"N, 14°50'57.705"E, K: 48°51'46.372"N, 14°53'56.374"E

Přítok Vltavy. Od splavu rozvodí Nové řeky – Staré řeky až k jezu Šulcova mlýna v Tušti. K revíru patří část Koštěnického potoka (GPS Z: 48°57'16.288"N, 14°52'31.064"E, K: 48°57'16.961"N, 14°55'29.27"E) od jeho ústí do Lužnice až

po sádky Rybářství Třeboň, a. s., v Chlumu u Třeboně. Zlatá stoka a rybník Hejtman do revíru nepatří. Říčka Dračice do revíru nepatří.



**421 042 LUŽNICE 10 B – MO Třeboň, MO Suchdol nad Lužnicí 180 ha**  
Přítok Vltavy. Rybářský revír tvoří zaplavené prostory po těžbě štěrkopísku:

Majdalena (Cep – velké jezero, Cep I – malé jezero, obě jezera jsou propojena kanálem)	v k. ú. Cep, Majdalena	140 ha
<i>(GPS 48°56'51.938"N, 14°52'34.173"E)</i>		
Velká Tuštská	Tušť	30 ha
<i>(GPS 48°54'12.925"N, 14°53'34.252"E)</i>		
Malá Tuštská	Tušť	10 ha
<i>(GPS 48°53'51.044"N, 14°54'14.76"E)</i>		

Lov ryb je zakázán ze břehu v oploceném areálu úpravny štěrkopísku v k. ú. Majdalena, po obou stranách propojovacího kanálu mezi jezery Cep a Cep I, z celé hráze mezi jezery Cep a Cep I, a dále z ostrovů a jejich příbřežních mělčin. Je zakázáno budování a využívání pevných stanovišť na mělčinách za účelem rybolovu. Na východním břehu jezera Cep, které sousedí s řekou Lužnicí, a to od železné závory přes cestu v severovýchodním rohu jezera Cep až po jihovýchodní roh jezera Cep, jsou žlutými pruhy na stromech u cesty označena místa, ze kterých je lov ryb povolen, na ostatních místech tohoto úseku je rybolov zakázán. Zavážecí loďky na dálkové ovládání určené k zavážení nástrah a návnad jsou povoleny. Kapr obecný je hájen v celém revíru v 43. a 44. týdnu.

**Upozornění:** Na pobřežních pozemcích revíru, břehových částech revíru a vodní ploše revíru je zákonem, zejména zákonem o ochraně přírody a krajiny č. 114/1992 Sb. a zákonem o lesích č. 289/1995 Sb., zakázáno provádění jakýchkoliv terénních úprav, poškozování a ničení dřevin a pobřežních porostů, táboření, stanování, stavění přístřešků a stanů s podlážkou bez podlázky, kempování, rozdělávání a udržování ohňů, odhazování odpadků, znečišťování území a vodní plochy. Je zákonem zakázáno vjíždět s motorovými vozidly do přilehlých lesů a mimo silnice a místní komunikace. Dále je zakázáno používání jakýchkoliv plavidel, a to pro jakékoliv účely. Na revíru je vhodné místo pro handicapované rybáře (*GPS: 48°53'51.834"N, 14°53'55.882"E*).

**421 099 LUŽNICE 10 C – uživatel revíru je MO Třeboň 4,53 ha**  
Revír tvoří nádrž Stupský v k. ú. Třeboň (*GPS 49°01'10.3"N, 14°46'55.4"E*). Rybolov je povolen pouze z hráze rybníka v místě vymezeném cedulemi. Při lovu nesmí lovcí žádným způsobem omezovat dopravu na hrázi

rybníka. Parkování automobilů je v okolí rybníka a na hrázi zakázáno, parkování motorových vozidel je dovoleno pouze na vyhrazeném parkovišti u restaurace Pergola u sv. Víta a na odstavné ploše před rybníkem Paďourek (označeno cedulemi). Rybolov je povolen celoročně od 7.00 hodin. Zákaz zavážení návnad a nástrah jakýmkoliv způsobem.

**421 043 LUŽNICE 11 – MO České Velenice 17 km 32 ha**

*GPS Z: 48°51'46.372"N, 14°53'56.374"E, K: 48°47'59.416"N, 14°57'24.5"E*  
Přítok Vltavy. Od jezu Šulcova mlýna v Tušti až ke státní hranici s Rakouskem. V Nové Vsi nad Lužnicí je zákaz rybolovu do vzdálenosti 50 m pod a nad rybím přechodem (označeno cedulemi).

Do revíru patří nádrže:

Rybná	v k. ú. České Velenice	2,8 ha
<i>(GPS 48°46'28.930"N, 14°55'57.126"E)</i>		
Velké Hliniště (Cihelna)	České Velenice	1 ha
<i>(GPS 48°46'9.822"N, 14°56'56.598"E)</i>		

Na nádrži Rybná je zákaz lovu ryb z hráze.

**421 044 MALŠE 1 – MO České Budějovice 1 21,8 km 47,4 ha**

*GPS Z: 48°58'23.113"N, 14°28'10.713"E, K: 48°51'3.883"N, 14°29'27.715"E*  
Přítok Vltavy. Od ústí do Vltavy v Českých Budějovicích až k hrázi vodárenské nádrže Římov. K revíru patří Mlýnská stoka (*GPS Z: 48°58'37.381"N, 14°28'4.388"E, K: 48°57'22.684"N, 14°28'46.54"E*) v Českých Budějovicích

a Mlýnská stoka v Plavu. Součástí revíru jsou potoky Borovnický a Pašínovický. Tyto potoky jsou CHRO – zákaz lovu ryb.

K rybářskému revíru patří nádrže:

Horní	v k. ú. Lišov	2,6 ha
<i>(GPS 49°0'53.286"N, 14°35'55.744"E)</i>		

**421 045 MALŠE 3 – MO Velešín 2 ha**

Přítok Vltavy. Rybářský revír tvoří vodní nádrž:

U Nádraží	v k. ú. Velešín	2 ha
<i>(GPS 48°49'5.497"N, 14°26'32.305"E)</i>		

**421 046 MALŠE 4 A – MO Kaplice 2 ha**

Přítok Vltavy. Rybářský revír tvoří nádrže:

Pentlák	v k. ú. Kaplice	2 ha
<i>(GPS 48°44'47.207"N, 14°29'25.829"E)</i>		

Na nádržích Pentlák platí pouze zvláštní místní povolenky.

**421 047 MALŠE 5 – MO Kaplice 5,3 ha**

Přítok Vltavy. Rybářský revír tvoří nádrže:

Bujanov	v k. ú. Bujanov	0,5 ha
<i>(GPS 48°42'13.373"N, 14°25'36.532"E)</i>		
Požární nádrž	Meziříčí	0,6 ha
<i>(GPS 48°41'59.393"N, 14°35'11.937"E)</i>		
Retenční nádrž	Malonty	0,3 ha
<i>(GPS 48°41'11.358"N, 14°34'54.575"E)</i>		
Jaroměř	Jaroměř	1,2 ha
<i>(GPS 48°41'19.409"N, 14°32'30.539"E)</i>		
Sedlíkov	Rožmitál na Šumavě	0,7 ha
<i>(GPS 48°41'34.094"N, 14°23'38.9"E)</i>		
Dobechov	Mostky	2 ha
<i>(GPS 48°42'45.561"N, 14°31'59.55"E)</i>		

Na nádržích Jaroměř, Sedlíkov platí pouze zvláštní místní povolenky.

Na nádrži Dobechov je zákaz lovu ryb z hráze, v prostoru před chatou je 20 m vyhrazeno rekreantům chaty v období 15. 6. – 15. 9.

**421 098 MALŠE 6 – JČÚS ČRS 1 km 7 ha**

*GPS 48°42'47.482"N, 14°30'41.89"E*

Rybářský revír je tvořen nádrží Květoňov v k. ú. Mostky.

Zákaz lovu ryb v oblasti přítoku – vyznačeno tabulemi – z hráze, kde je lov povolen pouze během závodů. Na revíru je povolen pouze lov na umělou mušku (celoročně) a lov přívlačí (od 16. 6.). Povoleny jsou pouze háčky bez protihrotu. Zákaz vnašení. Při lovu na umělou mušku je v období 1. 1. – 15. 6. povolena maximální délka mušek 5 cm. Při lovu přívlačí je možné lovit pouze s umělou nástrahou o minimální délce 14 cm. Candát obecný má stanovenou minimální lovnou míru 60 cm. V případě, že bude na nádrži výjimkou vydanou Krajským úřadem Jihočeského kraje povolen lov na dírkách, pravidla budou upřesněna na internetových stránkách ČRS, z. s., JČÚS, a na informační ceduli na hrázi nádrže. Osoba provádějící lov si smí v jednom kalendářním dni ponechat maximálně 3 ks lososovitých ryb, a z nich pouze jednu, jejíž celková délka přesáhla 45 cm. Přivlastňovat si ryby lososovité je možno pouze tři dny v kalendářním týdnu. Maximální počet ponechaných lososovitých ryb na jakoukoliv roční povolenku je stanoven na 50 ks. V případě, že držitel povolenky vyčerpá tento limit, je oprávněn zakoupit si další povolenku. Lov z plavidel povolen.

- 421 102 MALŠE 8 – uživatel revíru je MO Velešín 1,23 ha**  
 Revír tvoří nádrž:  
 Koupaliště v k. ú. Netřebice 1,23 ha  
 (GPS 48°47'00.26"N, 14°26'49"E)  
 V období od 15. 6. do 15. 9. včetně je zákaz rybolovu od stavidla po 1. skruž.
- 421 072 MARTINICKÝ POTOK 2 A – MO Těchobuz 7 ha**  
 Přítok Želivky. Rybářský revír tvoří:  
 Martinický rybník v k. ú. Martinice 7 ha  
 (GPS 49°34'50.852"N, 15°6'43.858"E)  
 Od hráze rybníka až k tabulím, označujícím ukončení rybníka.
- 421 048 MILEVSKÝ POTOK 1 – MO Milevsko 19 km 5 ha**  
 GPS Z: 49°24'38.056"N, 14°26'6.778"E, K: 49°27'43.534"N, 14°21'58.753"E  
 Přítok Smutné – Lužnice. Od ústí potoka Milevského do Smutné až k pramenům, včetně potoka Držkrajovského (GPS Z: 49°25'59.985"N, 14°23'58.68"E, K: 49°27'25.401"N, 14°24'9.683"E). Do revíru nepatří rybník  
 Marván, Hružův, Korunský a rybník Tovaryš. Zákaz čeřinkování na potoce v úseku mezi mostem v parku Bažantnice a hrází Korunského rybníka. V úseku nad rybníkem Tovaryš až k můstku u ČOV v obci Sepekov je hájený úsek – lov ryb zakázán.  
 K revíru patří nádrže:  
 Suchanův rybník v k. ú. Milevsko 0,8 ha  
 (GPS 49°26'41.469"N, 14°21'37.23"E)  
 Smolařovský Milevsko 1 ha  
 (GPS 49°27'17.8"N, 14°21'23.705"E)  
 Na nádrži Suchanův rybník platí zákaz lovu ryb z hráze.
- 421 049 NEŽÁRKA 1 – MO Veselí nad Lužnicí 11,5 km 36 ha**  
 GPS Z: 49°11'22.999"N, 14°42'11.699"E, K: 49°8'52.612"N, 14°46'55.56"E  
 Přítok Lužnice. Od vtoku do Lužnice ve Veselí nad Lužnicí až k jezu Metel u obce Hamr, mimo spojky rybníků. Lov z plavidel povolen.
- 421 050 NEŽÁRKA 2 – MO Kardašova Řečice 15 km 20 ha**  
 GPS Z: 49°8'52.628"N, 14°46'55.584"E, K: 49°4'49.109"N, 14°52'55.394"E  
 Přítok Lužnice. Od jezu Metel až k jezu mlýna Šimanov v k. ú. Stráž nad Nežárkou, mimo Nové řeky a spojky rybníků. Nejmenší lovná míra kapra zvýšena na 45 cm. Zákaz poškozování leknínových polí na Vodičkově tůni. Bývalý náhon Nežárky, začínající u jezu v Jemčině a ústící zpět do



řeky nedaleko zpracovny dřevité vaty „Šumpila“, má statut revíru místního významu a platí zde pouze zvláštní místní povolenky.

**421 051 NEŽÁRKA 3 – MO Jindřichův Hradec 12,5 km 16,5 ha**  
 GPS Z: 49°4'49.109"N, 14°52'55.542"E, K: 49°6'5.984"N, 14°59'23.121"E  
 Přítok Lužnice. Od jezu mlýna Šimanov v k. ú. Stráž nad Nežárkou až k jezu mlýna v Dolním Žďáru. Nejmenší lovná míra kapra zvýšena na 45 cm.

**421 052 NEŽÁRKA 4 – MO Jindřichův Hradec 19,5 km 18 ha**  
 GPS Z: 49°6'6.025"N, 14°59'23.121"E, K: 49°9'56.785"N, 15°1'9.507"E  
 Přítok Lužnice. Od jezu v Dolním Žďáru až k jezu v Dolním Skryčově. K revíru patří úsek Hamerského potoka (GPS Z: 49°8'24.515"N, 14°59'58.297"E, K: 49°8'29.421"N, 15°0'5.849"E) od vtoku do Nežárky až k hrázi nádrže Vajgar, a Radouňský potok až k hrázi rybníka Kropfl (GPS 49°10'57.186"N, 15°0'12.992"E); Nejmenší lovná míra kapra zvýšena na 45 cm.


K revíru patří nádrže:

Polívka horní	v k. ú. Jindřichův Hradec	0,8 ha
(GPS 49°8'56.963"N, 14°58'40.569"E)		
Pískovna Jindřiš	Jindřiš	3 ha
(GPS 49°8'53.021"N, 15°3'1.566"E)		

Rybník Břežský do revíru nepatří.

**421 088 NOVÉ ŘEKY 1 – MO Kardašova Řečice 13,5 km 20 ha**  
 GPS Z: 49°5'6.422"N, 14°51'59.295"E, K: 48°59'14.168"N, 14°50'56.958"E  
 Přítok Nežárky (spojky mezi Nežárkou a Lužnicí). Od vtoku do Nežárky pod Stráží nad Nežárkou až k výtoku z Lužnice u Splavů pod Majdalenou. Lov nástražních rybek čeřínkem zakázán. Přítoky do revíru nepatří. Na území národní přírodní rezervace Stará a Nová řeka možno provádět výkon rybářského práva pouze na levém břehu Nové Řeky.

**421 053 OTAVA 1 – MO Písek 5,3 km 20 ha**  
 GPS Z: 49°21'0.61"N, 14°8'40.609"E, K: 49°18'26.374"N, 14°8'43.28"E  
 Přítok Vltavy. Od jezu Topinkova (Herynkova) mlýna v k. ú. Vrcovice až k jezu staré městské elektrárny v Písku. Lov z plavidel povolen, kromě úseku mezi jezy staré městské elektrárny a Nového mostu v Písku. V úseku 25 m pod starým mostem v Písku je celoroční zákaz lovu ryb.

 **421 054 OTAVA 2 – MO Písek 14,2 km 60 ha**  
 GPS Z: 49°18'26.277"N, 14°8'43.282"E, K: 49°15'28.576"N, 14°2'41.69"E

Přítok Vltavy. Od jezu staré městské elektrárny v Písku až k jezu Jirkalova mlýna v Sudoměři. Lov z plavidel na řece povolen. K revíru patří i Mlýnské rameno v Zátaví a Kestřanské pískovny v k. ú. Kestřany – 1,5 ha (GPS: 49°15'30.771"N, 14°3'52.528"E). V celém areálu městské plovárny v Písku je zákaz rybolovu. Na ostrově se po ukončení provozu restaurace brána zamyká. Zákaz brodění v období 1. 1. – 30. 6. v úseku pod Zátavskýmjezem v délce 100 m z důvodu ochrany třecího substrátu pro parmu obecnou. Na revíru je vhodné místo pro handicapované rybáře (GPS: 49°18'28.793"N, 14°7'31.989"E).

**421 055 OTAVA 3 – MO Strakonice 11 km 34,4 ha**

GPS Z: 49°15'28.575"N, 14°2'41.615"E, K: 49°15'44.101"N, 13°56'36.843"E

Přítok Vltavy. Od jezu Jirkalova mlýna v Sudoměři až k jezu mlýna Slaník v k. ú. Slaník, včetně Staré řeky v Sudoměři.

K revíru patří:

Stará řeka	v k. ú. Sudomeř	2 ha
------------	-----------------	------

(GPS 49°15'21.266"N, 14°2'16.401"E)

Pískovna	Sedlíkovice	0,4 ha
----------	-------------	--------

(GPS 49°15'32.136"N, 13°59'27.201"E)

Lov z plavidel na řece povolen.


**421 056 OTAVA 4 – MO Strakonice 14 km 64 ha**

GPS Z: 49°15'44.1"N, 13°56'36.72"E, K: 49°17'4.653"N, 13°46'46.679"E

Přítok Vltavy. Od jezu mlýna Slaník v k. ú. Slaník až k jezu v Horním Poříčí. K revíru patří část Volyňky (GPS Z: 49°15'30.333"N, 13°54'15.485"E, K: 49°15'7.246"N, 13°54'10.703"E) od jejího ústí do Otavy až k malému jízku pod silničním mostem ve Strakonících. K revíru patří i Stará řeka (odstavné rameno) nad nádražím ve Strakonících 0,7 ha. Součástí revíru jsou všechny přítoky včetně Březového potoka (GPS Z: 49°16'47.883"N, 13°48'29.506"E, K: 49°21'0.632"N, 13°43'36.149"E) od ústí do Otavy

až k pramenům. Lov z plavidel na řece povolen. V úseku vyznačeném tabulemi pod silničním mostem u hradu až k jezu u pivovaru a k malému jízku „U Samců“ pod silničním mostem na Volyňce je CHRO – zákaz lovu ryb v období 1. 1. – 31. 5. Celoroční zákaz lovu ryb je v úseku mlýnské stoky od vtoku do Otavy až k parkovišti u kostela sv. Markéty. Celoroční zákaz rybolovu je na pravém břehu v úseku nad lávkou vedoucí od Hradu k pivovaru (GPS: Z: 49°15'30.818"N, 13°53'48.352"E, K: 49°15'29.280"N, 13°53'41.940"E – označeno cedulemi). V celém revíru platí zákaz brodění

v období 1. 1. – 31. 5. a od 1. 12. do 31. 12. včetně. Míra pstruha obecného zvýšena na 30 cm.

 **421 100 OTAVA 4 B – MO Strakonice** **5,59 ha**  
Revír tvoří:


Pískovna v k. ú. Slaník 5,59 ha  
(GPS 49°16'0.411"N, 13°56'55.213"E)

Na nádrži je rybář povinen si první dva ulovené sumce dosahující lovné míry ponechat a nevracet do revíru. Zákaz parkování mimo vyznačená, zpevněná parkovací stání. Na revíru je vhodné místo pro handicapované rybáře (GPS: 49°15'59.279"N, 13°56'54.368"E).

**421 107 PÍSKÁRNA MALÍKOV –**  
**uživatelé revíru je MO Jindřichův Hradec** **2,9 ha**

Revír tvoří:  
Pískovna v k. ú. Dolní Pěna 2,9 ha  
(GPS 49°7'19.648"N, 15°0'29.728"E)

Nejmenší lovná míra kapra zvýšena na 45 cm.

 **421 057 PSTRUŽNÝ POTOK 2 – MO Humpolec** **10 km 6,9 ha**  
GPS Z: 49°36'14.088"N, 15°23'14.131"E, K: 49°34'21.311"N, 15°21'36.99"E

Přítok Sázavy. Od vtoku do rybníka Kamenná trouba až po obec Světlice.

K rybářskému revíru patří nádrže:

Peruš v k. ú. Horní Rapotice 4 ha  
(GPS 49°33'57.631"N, 15°19'57.368"E)  
Jambor Záhoří 2 ha  
(GPS 49°30'42.791"N, 15°19'9.039"E)

Na revíru je vhodné místo pro handicapované rybáře (GPS: 49°33'53.131"N, 15°19'51.060"E).

**421 108 RYBNÍK FARÁŘKA – uživatelé revíru je MO Milevsko** **2,2 ha**

Rybářský revír je tvořen vodní nádrží (rybníkem):

Rybník Farářka v k. ú. Blehov 2,2 ha  
(GPS 49°28'34.227"N, 14°22'35.813"E)

**421 110 RYBNÍK KAPLICKÝ – MO Kaplice 1,08 ha**

Rybářský revír je tvořen vodní nádrží (rybníkem):

Rybník Kaplický	v k. ú. Střítež u Kaplice	1,08 ha
<i>(GPS 48°46'25.443"N, 14°28'13.941"E)</i>		

Při lovu z hráze nesmí lovící omezit provoz na místní komunikaci.

**421 300 RYBNÍK LHOTECKÝ – České Budějovice 2 24 ha**


Revír tvoří:

Rybník Lhotecký	v k. ú. Olešnice	24 ha
<i>(GPS 48°51'37.819"N, 14°41'31.170"E)</i>		

Rybník s lovem ryb na udici, kde pověřenými osobami ve smyslu § 3 odst. 2 zákona č. 99/2004 Sb. jsou všichni držitelé MP povolenky územní ČRS, z. s., JčÚS, MP povolenky celorepublikové. Nejedná se o rybářský revír vyhlášený příslušným rybářským orgánem. Lovíci je povinen dodržovat stejná pravidla pro lov ryb platící pro MP rybářské revíry ČRS, z. s., JčÚS. Úseky, kde je lov ryb zakázán, jsou označeny cedulemi. Zákaz lovu z mol a dřevěných lávek. Zákaz vjíždění a parkování na soukromých pozemcích. Na revíru je vhodné místo pro handicapované rybáře (*GPS: 48°51'38.168"N, 14°41'29.670"E*).

**421 105 RYBNÍK PUSTÝ – MO Blatná 6,16 ha**

Revír tvoří:

Rybník Pustý	v k. ú. Blatná	6,16 ha
<i>(GPS 49°25'52.200"N, 13°52'47.000"E)</i>		

Zákaz lovu ryb z oploceného pozemku za zahradami, na levém břehu rybníka při pohledu z hráze až k přítoku, lov povolen pouze od hráze k dřevěnému oplocení. Lov z hráze povolen na levé zatravněné části. Konec revíru na levém břehu u přítoku se nachází za zahrádkářskou kolonií a je označen cedulí. Úseky, kde je lov ryb zakázán, jsou označeny cedulemi. Zákaz parkování automobilů před zahrádkami za kolejemi na levém břehu rybníka v přítokové části (soukromý pozemek).

**421 058 SKALICE 1 – MO Čimelice 14 km 11 ha**
*GPS Z: 49°24'56.944"N, 14°8'54.521"E, K: 49°29'53.44"N, 14°3'43.268"E*

Přítok Otavy. Od vtoku do Lomnice u Horního Ostrovce až k jezu mlýna Doubravičky u obce Dolní Nerestce. Do revíru patří rybník:

Kostelní	v k. ú. Čimelice	0,9 ha
<i>(GPS 49°27'57.272"N, 14°4'6.689"E)</i>		

Na rybníku Kostelní je zákaz lovu ryb z hráze a zákaz lovu na živou rybkou.

- 421 059 SKALICE 2 – MO Mirovice** **14 km 14 ha**  
*GPS Z: 49°29'53.488"N, 14°3'43.217"E, K: 49°33'12.317"N, 14°0'27.533"E*  
 Přítok Otavy. Od jezu mlýna Doubravičky u obce Dolní Nerestce až k jezu mlýna Skalička v Dobré Vodě. K revíru patří lom u mlýna Urbanů – 0,4 ha. Do revíru nepatří úsek Hrádeckého potoka a přítoky do Velkého rybníka v Nestrašovicích až k pramenům.
- 421 060 SMUTNÁ 1 – MO Bechyně** **14,8 km 5 ha**  
*GPS Z: 49°17'21.852"N, 14°28'7.042"E, K: 49°21'16.269"N, 14°27'7.932"E*  
 Přítok Lužnice. Od ústí do Lužnice v Bechyni až k jezu mlýna v Ratajích.
- 421 061 SMUTNÁ 2 – MO Sepekov** **15 km 5 ha**  
*GPS Z: 49°21'16.269"N, 14°27'7.932"E, K: 49°26'19.45"N, 14°26'31.212"E*  
 Přítok Lužnice. Od jezu mlýna v Ratajích až k hrázi rybníka Chobot, který do revíru nepatří. Dále od ústí do rybníka Chobot až po železniční most pod obcí Božetice. Milevský potok do revíru nepatří. Zákaz rybolovu z hráze rybníka Na Dražkách v úseku nad jezem (cca 80 m), který je součástí vodního díla Na Dražkách. Na nádrži Kášovka (0,7 ha) v k. ú. Opařany platí pouze zvláštní místní povolenky.
- 421 062 SMUTNÁ 3 – MO Jistebnice** **5 ha**  
 Přítok Lužnice. Rybářský revír tvoří nádrž:  
     Obecní v k. ú. Jistebnice 5 ha  
     (*GPS 49°29'30.167"N, 14°31'37.548"E*)
- 421 063 STROPNICE 1 – MO České Budějovice 1** **14 km 7 ha**  
*GPS Z: 48°52'59.916"N, 14°30'4.078"E, K: 48°52'42.493"N, 14°36'39.481"E*  
 Přítok Malše. Od ústí do Malše pod obcí Stropnice až k jezu pily Šírek v k. ú. Ostrolovský Újezd. Pašinovický potok je chovný – lov ryb zakázán.
- 421 064 STROPNICE 2 – MO Borovany** **21,5 km 8,5 ha**  
*GPS Z: 48°52'42.526"N, 14°36'39.579"E, K: 48°49'41.087"N, 14°47'28.548"E*  
 Přítok Malše. Od jezu pily Šírek v k. ú. Ostrolovský Újezd až k jezu Tomkova mlýna v Byňově.
- 421 065 STROPNICE 4 – MO Nové Hrady** **8,5 ha**  
 Přítok Malše. Revír tvoří nádrže:  
     Zevlův rybník v k. ú. Nové Hrady 7 ha  
     (*GPS 48°46'53.516"N, 14°47'23.779"E*)



ryb na udici. Na revíru platí omezení počtu ponechaných si vyjmenovaných druhů dravých ryb štika, sumec, bolen, candát, v kalendářním dnu, týdnu či roce takto: max. 1 ks denně, 2 ks týdně, 10 ks ročně. Ponecháním si daného počtu vyjmenovaných dravých ryb v kalendářním dnu, týdnu či roce, končí pro lovčího na tomto revíru lov dravců všemi způsoby – na živou či mrtvou rybičku nebo její části, včetně lovu přívlačí, muškařením a lovu na umělou mušku. Na nádrži neplatí pravidlo K70, uloveného kapra nad 70 cm (včetně) si může osoba provádějící lov ponechat.

**421 302 TISMENICE 2 – Malý Jordán 5 ha**

GPS 49°26'3.646"N, 14°40'1.255"E

Rybník s lovem ryb na udici, kde pověřenými osobami ve smyslu § 3 odst. 2 zákona č. 99/2004 Sb. jsou všichni držitelé MP povolenky územní ČRS, z. s., JčÚS, MP povolenky celorepublikové. Nejedná se o rybářský revír vyhlášený příslušným rybářským orgánem. Lovící je povinen dodržovat stejná pravidla pro lov ryb platící pro MP rybářské revíry ČRS, z. s., JčÚS. Povolené způsoby lovu: lov přívlačí, muškařením a lov na umělou mušku – pouze na umělé nástrahy, vybavené pouze jedním háčkem, dvojháčkem či trojháčkem bez protihrotu nebo se zamáčknutými protihrotly. Nejmenší lovná míra candáta obecného zvýšena na 50 cm. Zákaz lovu z plavidel.

**421 071 TRNÁVKA 3 – MO Těchobuz 3 km 8 ha**

GPS Z: 49°30'43.074"N, 14°55'24.754"E, K: 49°30'41.845"N, 14°54'0.593"E

Přítok Želivky – Sázavy. Od hráze rybníka Loudal v Těchobuzi až k hrázi rybníka Kozák v Blatnici.

K revíru patří rybník:

Loudal v k. ú. Těchobuz 2,4 ha

(GPS 49°30'43.584"N, 14°55'17.405"E)

Daniel Těchobuz 3 ha

(GPS 49°30'57.724"N, 14°55'14"E)

Spojka mezi rybníky Daniel a Stará paní je chovná.

**421 090 VLTAVA 20 – KOŘENSKO – MO Týn nad Vltavou 10 km 130 ha**

GPS Z: 49°14'26.804"N, 14°22'45.168"E, K: 49°10'54.067"N, 14°26'44.971"E

Od hráze ponořeného stupně Kořensko až k tělesu hráze Hněvkovické nádrže a na Lužnickém rameni až po silniční most v Kolodějích nad Lužnicí (GPS 49°15'9.541"N, 14°25'13.191"E). K revíru patří pískovna Nový Dvůr (4 ha) v k. ú. Hosty. Zákaz lovu ryb ve vyznačeném úseku 100 m pod hrázi Hněvkovické přehrady (tento úsek je označen zákazovou cedulí ČRS na

levém břehu). Na pravém břehu je zákaz lovu ze břehu v úseku od zákazové cedule ČRS po hráz Hněvkovické přehrady. Zákaz rybolovu v podjezí jezu v Hněvkovicích až po zákazové cedule Povodí Vltavy, s. p. Zákaz rybolovu je rovněž v rozsahu plavební komory na jezu v Hněvkovicích na levém břehu (označeno cedulemi ČRS). Zákaz lovu ryb v období od 1. 3. do 15. 6. v úseku od parovodu vedoucímu přes řeku (GPS 49°11'47.703"N, 14°26'42.052"E) až po jez v Hněvkovicích (GPS 49°11'36.092"N, 14°26'38.615"E). Zákaz lovu z lodí v období 1. 11. až 31. 12. v úseku od hráze ponořeného stupně Kořensko (GPS 49°14'26.867"N, 14°22'45.076"E) až k začátku pískovny Nový dvůr (GPS 49°14'3.490"N, 14°23'10.851"E). Zákaz rybolovu je rovněž v rozsahu čekacího stání pro lodě v Neznašově (označeno cedulemi). Při lovu na nástražní rybičku povoleno používat pouze celé nástražní rybičky, jejichž délka je minimálně 15 cm. Minimální délka všech druhů ryb, kromě těch, které mají podle vyhlášky č. 197/2004 Sb. určenou vyšší, se stanovuje na 15 cm. Totoustavení platí i pro přechovávané ryby a pro nástražní ryby. Zákaz používání klepadel a šplouchadel. K označení krmných míst se povoluje použití tyčové bójky v přilehlé třetině toku, která musí být po ukončení lovu odstraněna. Lov z plavidel a zavážení nástrah a návnad povoleno. Na pozemcích, které jsou součástí vodní nádrže, zejména na jejich břehových částech, je dle pokynů správce pozemků Povodí Vltavy, s. p., zakázáno provádění jakýchkoliv terénních úprav, stanování, kempování, budování pevných přístřešků, rozdělávání ohňů, odhazování odpadků, znečišťování území a vodní plochy. Lov ryb je zakázán z přístavišť veřejné lodní dopravy a ve vzdálenosti 30 m od nich. Všechny úseky, kde je výkon rybářského práva omezen z důvodu lodní dopravy, jsou označeny zákazovými tabulemi JčÚS. Nonstop rybolov je v revíru povolen pouze v období od 16. 6. do 31. 8. Uživatel revíru vyhláší pro nonstop rybolov v době 00.00–4.00 hod. tato pravidla:

- osoba provádějící lov je povinna v době od 00.00 hod. do 4.00 hodin osvětlit místo lovu neoslňujícím světlem. Zakazuje se používání svíček ve skleněných nádobách. Zakládání otevřených ohňů se pro tyto účely zakazuje.
- osoba provádějící lov je v případě pokračování lovu ryb po 24. hodině povinna zapsat nesmazatelným způsobem do oddílu II povolenky k lovu (Evidence docházky a úlovku) nové datum a číslo rybářského revíru. Pokud si osoba provádějící lov nepřisvojila v předchozí den žádnou ulovenou rybu, je povinna prázdný řádek k tomuto dni proškrtnout.




**421 073 VLTAVA 21–22,**
**ÚDOLNÍ NÁDRŽ HNĚVKOVICE – JČÚS ČRS 18,6 km 262 ha**

*GPS Z: 49°10'53.096"N, 14°26'45.18"E, K: 49°2'55.049"N, 14°26'45.645"E*

Od hráze ÚN Hněvkovice až k jezu v Hluboké nad Vltavou. K revíru nepatří zatopené pískoviště v Hluboké nad Vltavou 3,8 ha na levém břehu, které je samostatným revírem místního významu. Lov z plavidel na ÚN Hněvkovice povolen, včetně hlubinné přívlače a zavážení nástrah a návnad. Do revíru nepatří potok Libochovka a spojky rybníků. V úseku od mostu v Zámostí po jez Hluboká nad Vltavou platí zákaz lovu ryb v období od 1. 1. do 15. 6. (včetně) a celoroční zákaz čeřínkování. Celoroční zákaz lovu ryb platí pod jezem v prostoru vymezeném jezem a červenobílými tabulemi Povodí Vltavy. Lov ryb je zakázán z přístavišť lodní dopravy a ve vzdálenosti 30 m od nich. Zákaz používání klepadel a šplouchadel. Při lovu na nástražní rybičku povoleno používat pouze celé nástražní rybičky, jejichž délka je minimálně 15 cm. Minimální délka všech druhů ryb, kromě těch, které mají podle vyhlášky č. 197/2004 Sb. určenou vyšší, se stanovuje na 15 cm. Toto ustanovení platí i pro přechovávané ryby a pro nástražní ryby. Od 1. 5. do 30. 9. je na hladině nádrže v k. ú. Purkarec vyznačena lyžařská dráha v lokalitě dané (*GPS: Z: 49°08'07.6"N 14°27'16.9"E, K: 49°09'00.2"N, 14°27'21.4"E*) a k. ú. Jaroslavice dráha pro flyboarding, vodní skútry nebo jetsurfy (*GPS: Z: 49°9'39.522"N, 14°27'3.158"E K: 49°9'58.203"N, 14°27'9.177"E*). V době od 9.00 do 19.00 zakázáno v těchto vytyčených drahách umísťovat bóje (včetně tyčových bójí označující krmná místa).

Při lovu dravců na bójku je povoleno umísťovat bójku pouze v třetině toku přilehlé k břehu, na kterém se nachází lovíci. Vnitřní třetina toku (plavební dráha) musí zůstat volná. Je zakázáno umísťovat bójky v třetině toku u protilehlého břehu a přetahovat vlasec přes plavební dráhu. Označování krmných míst je zakázáno s výjimkou tyčových bójí v přilehlé třetině toku. Nonstop rybolov je na revíru povolen pouze v období od 16. 6. do 31. 8. Uživatel revíru vyhláší pro nonstop rybolov v době 0.00–4.00 hod. tato pravidla:

- osoba provádějící lov je povinna v době od 0.00 hod. do 4.00 hodin osvětlit místo lovu neoslňujícím světlem. Zakazuje se používání svíček ve skleněných nádobách. Zakládání otevřených ohňů se pro tyto účely zakazuje.
- osoba provádějící lov je v případě pokračování lovu ryb po 24. hodině povinna zapsat nesmazatelným způsobem do oddílu II povolenky k lovu (Evidence docházky a úlovku) nové datum a číslo rybářského revíru. Pokud si osoba provádějící lov nepřisvojila v předchozí den žádnou ulovenou rybu, je povinna prázdný řádek k tomuto dni proškrtnout.

- lov ryb povolen pouze v úseku od levobřežního ústí silnice do přehrady pod obcí Jeznice (na levém břehu *GPS: 49°9'8.767"N, 14°27'8.219"E*, na pravém břehu *GPS: 49°9'14.893"N, 14°27'20.772"E*) až po horní hranu levobřežní zátoky mezi Purkarcem a Karlovým Hrádkem (v této úrovni platí pro oba břehy (*GPS: 49°7'8.379"N, 14°27'42.478"E*)).

Na pozemcích, které jsou součástí vodní nádrže, zejména na jejich břehových částech, je dle pokynů správce pozemků Povodí Vltavy, s. p., zakázáno provádění jakýchkoliv terénních úprav, stanování, kempování, budování pevných přístřešků, rozdělování ohňů, odhazování odpadků, znečišťování území a vodní plochy.

#### **421 075 VLTAVA 23 – MO České Budějovice 1 14,5 km 82,3 ha**

*GPS Z: 49°2'54.904"N, 14°26'45.646"E, K: 48°56'58.565"N, 14°27'48.107"E*

Od jezu v Hluboké nad Vltavou až k jezu v Českých Budějovicích – Rožnově. Zákaz rybolovu v úseku pod Jiráskovým jezem až po žluté pilíře Povodí Vltavy, s. p. v období od 16. 3. do 30. 6. – trdliště ryb. K revíru patří také část náhonu na MVE Stecher, a to od vtoku odpadního náhonu do Vltavy až do vzdálenosti 50 m od vstupu do rybiho přechodu proti vodě. Lov z plavidel na řece povolen. Lov ryb je zakázán z přístavišť veřejné lodní dopravy a ve vzdálenosti 30 m od nich. Zákaz rybolovu v přístavech České Vrbné a Hluboká nad Vltavou.

K rybářskému revíru patří i obě části Starého ramena u Suchomelu (4 ha). Na revíru je vhodné místo pro handicapované rybáře (*GPS: 48°57'30.625"N, 14°27'24.613"E*).

#### **421 069 VLTAVA 24 – JČÚS ČRS 6,5 km 23 ha**

*GPS Z: 48°56'58.225"N, 14°27'48.061"E, K: 48°55'1.664"N, 14°25'28.579"E*

Od jezu v Českých Budějovicích – Rožnově až k jezu v Březi. Míra pstruha obecného zvýšena na 30 cm. Zákaz lovu ryb v úseku vyznačeném cedulemi (cca 200 m) pod jezem v Březi v období od 1. 4. do 15. 6. (včetně) – CHRO. K revíru patří také část náhonu na MVE Stecher, a to od odbočení nad jezem v Rožnově až k hranici rybiho přechodu 50 m od MVE. **Na revíru platí pouze zvláštní povolenky, bližší podmínky jsou součástí povolenky.**

Míra pstruha obecného zvýšena na 30 cm. Povolenými způsoby lovu jsou pouze lov přívlačí od 16. 6. a lov na umělou mušku. Při lovu smí být použity pouze umělé nástrahy vybavené jedním jednoháčkem bez protihrotu. Při délce nástrahy delší než 15 cm je možné použít dvou jednoháčků umístěných v tandemu. Při lovu přívlačí a při lovu na umělou mušku, kdy je muškařská šňůra nahrazena vlascem, je možno použít pouze jednu umělou nástrahu. Při lovu na umělou mušku je zakázáno používat zátěž

nebo nadnášecí prvky umístěné mimo tělíčko mušky, délka návazce a velikost mušky nejsou omezeny. V úseku nad novým jezem v Plané pod silničním mostem E55 po konec jeho vzdutí je povolen lov z plavidel.

Denní limit ponechaných ryb:

- pouze 1 lososovitá ryba, ponecháním lososovité ryby končí lov daný den.

Roční limit ponechaných ryb na jednu roční povolenku:

- 20 ks lososovitých ryb, v tomto množství může být pouze 10 ks ryb větších než 45 cm,
- 20 ks ostatních ryb,
- ponecháním 20. lososovité ryby končí platnost povolenky.

Evidence a počet docházek:

- držitel roční povolenky je povinen před započatím lovu zapsat datum a číslo revíru do oddílu 2. povolenky k lovu.
- držitel roční povolenky smí na revíru lovit pouze 3 dny v kalendářním týdnu.
- v případě ponechání ryby je nutné do oddílu II povolenky k lovu zapsat druh, délku ryby a její hmotnost.

Informace o prodeji povolenek ČRS, JčÚS (linhova@jcus.cz, tel.: 387 250 454), MO ČRS České Budějovice 1 (www.rybaricb.cz, tel.: 736 447 950), MO ČRS České Budějovice 2 (www.rybari.pohoda.com, tel.: 723 468 808, p. Babka), MO ČRS České Budějovice 3 (crs.luxova@seznam.cz, tel.: 776 609 477, pí Luxová), rybářské potřeby Hanák (info@hanak.eu, tel.: 387 319 151), v kempu v Boršově–Zářečí (tel.: 602 272 659, p. Čerkl).

## **421 079 VLTAVA 26 – MO Český Krumlov 24 km 75 ha**

*GPS Z: 48°51'5.33"N, 14°21'58.04"E, K: 48°44'13.305"N, 14°19'38.297"E*

Od jezu ve Zlaté Koruně až k novému silničnímu mostu nad chatovou kolonií u Hašlovic. K revíru patří horní úsek mlýnské stoky od silničního mostu ve Zlaté Koruně až po hranu jezu, který je CHRO – zákaz rybolovu. K revíru patří zatopené pískoviště – 0,7 ha ve Větrní –Hašlovicích. Přítoky jsou CHRO – zákaz lovu ryb. Nejmenší lovná míra pstruha obecného zvýšena na 30 cm.

## **421 074 VLTAVA 26 B – uživatelem revíru je MO Český Krumlov 2,04 ha**

Rybářský revír tvoří nádrže:

Velký Hornobranský rybník	v k. ú. Český Krumlov	1,08 ha
<i>(GPS 48°48'32.431"N, 14°19'27.024"E)</i>		
Sebevrah I	Český Krumlov	0,96 ha
<i>(GPS 48°48'33.564"N, 14°19'35.185"E)</i>		

Na obou nádržích je zákaz vnašení a lovu s krmítkem, na nádrži Sebevrah I je zákaz čeřinkování. Na revíru neplatí pravidlo K70 (lze si ponechat kapra většího než 70 cm).

#### **421 080 VLTAVA 29 – MO Loučovice** **3 km 47 ha**

Od tělesa hráze vyrovnávací nádrže Lipno II (GPS 48°37'33.336"N, 14°18'14.067"E) nad Vyším Brodem až k tabulím 500 m pod železniční zastávkou Čertova stěna (GPS 48°38'33.33"N, 14°17'16.09"E) a dále od jezu nad dřevěným mostem u správní budovy JIP v Loučovicích (GPS 48°37'11.121"N, 14°15'30.998"E) až k lávce u papíren Prokop (GPS 48°37'18.251"N, 14°14'34.495"E). K revíru patří nádrž Český Heršlák (Drážní) v Horním Dvořišti

– 2 ha (MO ČRS Vyší Brod) (GPS 48°35'47.422"N, 14°25'10.378"E). Přítoky do revíru nepatří. Lov z plavidla je povolen pouze na vyrovnávací nádrži Lipno II. Zákaz lovu z tělesa hráze a z oploceného areálu dřevařské firmy. Zákaz lovu ryb v úseku od zákazových tabulí Povodí Vltavy až do vzdálenosti 100 m od vyústění derivačního kanálu na obě strany. Po dobu vypuštění vyrovnávací nádrže (opravy) zde platí zákaz lovu ryb. Míra pstruha obecného zvýšena na 30 cm.

#### **421 200 VLTAVA 30–32, ÚDOLNÍ NÁDRŽ LIPNO – JĚSÚS ČRS** **34 km 4 870 ha**

GPS 48°37'52.981"N, 14°14'11.744"E

Od hráze ÚN Lipno až k silničnímu mostu v Nové Peci. Všechny přítoky jsou chovné – lov ryb zakázán. Lov z plavidel, zavážení nástrah i návnad a hlubinná přívlač se povoluje. Hlubinná přívlač je povolena pouze z plavidla poháněného lidskou silou. Z nástrah živočišného původu je povoleno lovit pouze na žížaly, moučné a kostní červy, patentky a celé nástražní rybičky, jejichž délka je minimálně 15 cm. Zákaz čeřinkování. Minimální délka všech druhů ryb, kromě těch, které mají podle vyhlášky č. 197/2004 Sb. určenou vyšší délku, se stanovuje na 15 cm. Toto ustanovení platí i pro přechovávané ryby a pro nástražní ryby. Používání rybářských deštníků a deštníků typu broly se povoluje pouze za účelem ochrany před nepřízní počasí během lovu. Zákaz lovu z lodí v průplavu Malé Lipno – Velké Lipno v Černé v Pošumaví v okruhu 20 m od průplavu (GPS 48°44'23.595"N, 14°6'3.985"E), úsek označen cedulemi. Nacházíte se v Chráněné krajinné oblasti Šumava. Podle § 26 odst. 1 písm. b) zákona ČNR č. 114/1992 Sb., o ochraně přírody a krajiny, ve znění pozdějších předpisů (dále jen „ZOPK“) je zakázáno tábořit a rozdělovat ohně mimo místa vyhrazená se souhlasem orgánu ochrany přírody. Tábořením se rozumí setrvání osob na jednom místě mimo budovy s pomocí přístřešků, např. stanů; tábořením je tedy zejména přebývání ve stanu na jednom místě přes noc. Za

táboření se nepovažuje pouhé přespání bez přístřešku. Pouhé přenocování bez přístřešku tedy nepodléhá zákazu táboření podle § 26 odst. 1 písm. b) ZOPK. Za rozdělávání ohně se považuje jakýkoliv způsob zapálení hořlavých látek. Za oheň se považuje jak otevřený oheň (kde není zabráněno styku plamenů s okolním prostředím), tak oheň rozdělaný v různých zařízeních (nadmerní grily, plynové vařiče). Rozděláním ohně ve smyslu § 26 odst. 1 písm. b) ZOPK se rozumí jeho založení i udržování. Vjezd a setrvání vozidel a obytných přívěsů: na celém území chráněných krajinných oblastí je podle § 26 odst. 1 písm. c) ZOPK zakázáno rovněž vjíždět a setrvávat s motorovými vozidly a obytnými přívěsy mimo silnice a místní komunikace a místa vyhrazená se souhlasem orgánu ochrany přírody.

**Zacházení s odpady:**

Na celém území chráněných krajinných oblastí je podle § 26 odst. 1 písm. a) ZOPK zakázáno zneškodňovat odpady mimo místa vyhrazená se souhlasem orgánu ochrany přírody. Pokud se vjíždí do lesa, táboří a rozdělává oheň v lese či znečišťuje se les, jde o přestupky také dle lesního zákona (§ 53 lesního zákona). Zákon č. 99/2004 Sb. o rybářství umožňuje v rámci výkonu rybářského práva pouze užívání pobřežních pozemků v nezbytném rozsahu, nikoliv však táboření či rozdělávání ohňů. Základní ochranné podmínky chráněných krajinných oblastí jsou stanoveny v § 26 ZOPK.

**Lov ryb zakázán:**

- do vzdálenosti 100 m od hráze nádrže po obou březích.
- z pevných i plovoucích přístavišť a 30 m od zařízení veřejné lodní dopravy.
- v ústí potoka Olšina ve Žlábkú od 25. 3. do 20. 4. (včetně), a to od vyústění betonových rour po konec rákosového poloostrova (50 m). Zákaz platí i pro lov z plavidel. V úseku nad betonovými rourami po hráz rybníka Olšina je celoroční zákaz lovu ryb.
- v Kyselovské zátoce naproti Dolní Vltavici a v zátoce Hadí luka naproti Jenišovu včetně lovu z plavidel – chráněné rybí oblasti. Oblasti jsou vymezeny na břehu cedulemi a na vodě v období duben – listopad bójemi bílé barvy.
- ze všech ostrovů (s výjimkou ostrova v Horní Plané poblíž přivozu GPS: 48°45'43.614"N, 14°1'16.419"E). Je zakázáno v období od 1. 4. do 30. 7. při lovu kotvit ve vzdálenosti menší než 50 m od ostrovů na Malém Lipně (označeno bójemi), nahazovat ve směru k těmto ostrovům je povoleno.

K označení krmmých míst je povoleno pouze použití tyčových bójío minimální délce plováku/tyče 150 cm. Konec bóje musí být obarven reflexní barvou. Je přísně zakázáno přechovávání úlovků v přítocích do Lipna. Zákaz rybolovu z obytných lodí a plachetnic. Na revíru jsou vhodná

místa pro handicapované rybáře (GPS: 48°38'7.431"N, 14°13'20.432"E a také GPS: 48°37'51.541"N, 14°10'28.295"E).

Nonstop rybolov je na revíru povolen pouze v období od 16. 6. do 31. 8.

Pro rybolov nonstop (tedy v době od 00.00 hod. do 4.00 hod.) platí tato pravidla:

- osoba provádějící lov je v případě pokračování lovu ryb po 24. hodině povinna zapsat nesmazatelným způsobem do oddílu II povolenky k lovu (Evidence docházky a úlovku) nové datum a číslo rybářského revíru. Pokud si osoba provádějící lov nepřisvojila v předchozí den žádnou ulovenou rybu, je povinna prázdný řádek k tomuto dni proškrtnout,
- osoba provádějící lov ryb od 00.00 hod. do 4.00 hodin smí lovit pouze ze břehu, je zakázán lov z lodí a z ostrovů,
- lov ryb povolen na celém Malém Lipně (zátoka oddělená silnicí Černá v Pošumaví – Hůrka),
- z levého (východního) břehu je lov ryb povolen v úseku od silničního mostu v Nové Peci po hráz ÚN Lipno,
- z pravého (západního) břehu je lov ryb povolen pouze v úseku od silničního mostu v Nové Peci po železniční most v Nové Peci.

#### 421 081 VLTAVA 33 – MO Volary

20 km 20 ha

GPS Z: 48°47'35.305"N, 13°57'2.531"E, K: 48°52'55.401"N, 13°51'54.215"E

Od silničního mostu Želnavá – Nová Pec až k železničnímu mostu trati Volary – Černý Kříž se všemi přítoky (které jsou CHRO – lov ryb zakázán) včetně tůní a nádrží:

Ovesná	v k. ú. Želnavá	2 ha
(GPS 48°48'15.048"N, 13°57'8.516"E)		
Záhvozdí	Pěkná	0,5 ha
(GPS 48°49'42.16"N, 13°56'5.999"E)		
Pěkná	Pěkná	1,5 ha
(GPS 48°50'50.011"N, 13°55'19.17"E)		

Všechny přítoky jsou chovné – lov ryb zakázán. Od jižního ohybu druhého východního meandru pod železničním mostem trati Volary – Černý Kříž (GPS: 48°52'44.373"N, 13°52'11.316"E) po soutok Teplé Vltavy s Volarským potokem (GPS: 48°52'18.729"N, 13°53'26.246"E) je CHRO – je zde zakázán jakýkoliv přístup k řece včetně brodění. V Národním parku Šumava se lze pohybovat jen po vyznačených cestách. Přístup k řece od železničního mostu Volary – Černý Kříž až po CHRO pouze z levého břehu. V tomto úseku platí také zákaz brodění. Od soutoku Teplé Vltavy s Volarským potokem po soutok se Studenou Vltavou ve Smolné Peci (GPS: 48°51'32.518"N, 13°53'35.014"E)

je přístup jen po levém břehu. Dále až po soutok s Uhlíkovským potokem (GPS: 48°49'23.393"N, 13°56'15.682"E) je přístup pouze z pravého břehu. Od Uhlíkovského potoka po soutok se Starým potokem (Slunečná) (GPS: 48°49'4.666"N, 13°56'47.418"E) je přístup z obou stran. Dalšíh 700 metrů je po GPS: 48°48'44.930"N, 13°56'51.822"E je přístupných pouze z levé strany. Niže po toku je přístup z obou stran až k silničnímu mostu v Nové Peci. Lov z plavidel na rozlitiích povolen. Lososovité ryby lze lovit pouze umělými nástrahami, jinak ulovené lososovité druhy ryb musí být s náležitoušetrností vráceny vodě. Na hlavním toku je v dubnu a květnu zákaz brození. Přístupové trasy, úsek se zákazem brození a CHRO jsou přesně zakresleny na mapce u popisu revíru na webových stránkách www.jcus.cz. Nejmenší lovná míra pstruha obecného zvýšena na 30 cm.

**421 082 VOLYŇKA 2 – MO Volyně 3,9 ha**

Přítok Otavy – Vltavy. Revír tvoří nádrže:

Papírna 1 a 2	v k. ú. Černětice	0,6 ha
(GPS 49°8'35.229"N, 13°53'26.535"E)		
Starovská	Zechovice	0,3 ha
(GPS 49°8'56.799"N, 13°50'44.842"E)		
Pelich	Dřešín	2 ha
(GPS 49°8'45.835"N, 13°45'59.101"E)		
Skalka	Volyně	1 ha
(GPS 49°9'32.843"N, 13°52'44.067"E)		

Na nádrži Skalka platí pouze zvláštní místní povolenky.

**421 083 VOLYŇKA 3 B – MO Vimperk 7,1 ha**

Revír tvoří nádrže:

Kramata	v k. ú. Hrabice	1,2 ha
(GPS 49°3'36.167"N, 13°43'8.242"E)		
Městský	Zdíkov	0,3 ha
(GPS 49°4'56.868"N, 13°41'54.95"E)		
Nicov	Nicov	0,6 ha
(GPS 49°7'11.078"N, 13°37'26.116"E)		
Křesanov III	Hrabice	0,6 ha
(GPS 49°3'57.792"N, 13°44'59.869"E)		
Biologická nádrž	Zdíkovec	4 ha
(GPS 49°5'58.455"N, 13°41'36.953"E)		
Čkyňská	Čkyňě	0,4 ha
(GPS 49°7'4.943"N, 13°49'46.113"E)		

Na nádrži Městský je zákaz lovu přívlačí, na umělou mušku a lovu muškařením, zákaz lovu na živou či mrtvou rybkou nebo její části. Zákaz lovu na nástrahy živočišného původu.

**421 096 VOLYŇKA 4 – uživatelem revíru je MO Vimperk 1,97 ha**  
Revír je tvořen rybníkem Úbislavský (GPS 49°7'9.883"N, 13°40'21.34"E) v k. ú. Úbislav.

**421 084 ŽELIVKA 5 – MO Želiv 15 km 16 ha**  
GPS Z: 49°32'51.144"N, 15°13'6.166"E, K: 49°31'45.443"N, 15°14'35.022"E  
Přítok Sázavy. Od jezu v Tuklekách až k výpusti ze Sedlické nádrže pod elektrárnou, včetně úseku Trnávky (GPS Z: 49°31'44.632"N, 15°12'31.544"E, K: 49°31'22.079"N, 15°13'6.018"E) od soutoku až k hrázi ÚN Trnávka v Želivi. Do revíru patří označená vzdutí jezů Valcha a Kardovský.

K revíru patří vyrovnávací nádrž:

Malá přehrada	v k. ú. Želiv	8 ha
(GPS 49°31'46.288"N, 15°14'33.559"E)		

Mezi úseky jsou CHRO až k tělesu Sedlické nádrže – lov ryb zakázán.

**421 085 ŽELIVKA 6 – NÁDRŽ SEDLICE – MO Humpolec 4 km 38,3 ha**  
GPS 49°30'49.546"N, 15°16'12.942"E

Přítok Sázavy. Od tělesa údolní nádrže Sedlice až k jezu Hrobského mlýna v k. ú. Kletečná. K revíru patří úsek Hejlovky (GPS Z: 49°29'59.556"N, 15°15'34.558"E, K: 49°29'35.013"N, 15°15'4.228"E) od jejího vtoku do údolní nádrže až k jezu Břečovského mlýna v k. ú. Svěpravice. Lov z plavidel a zavážení návnad a nástrah povolen. Zákaz používání vábniček. Hlubinná přívlač je zakázána. Lov ryb povolen i v přítokových úsecích nádrže.

**421 095 ŽIDOVA STROUHA 1 – MO Týn nad Vltavou 17 km 3 ha**

GPS Z: 49°16'43.559"N, 14°27'35.529"E, K: 49°10'37.668"N, 14°32'25.138"E  
Levostranný přítok Lužnice. Od ústí do Lužnice pod Bechyní až k pramenům. Rybníky ležící na toku do rybářského revíru nepatří. Celý revír je chovný – lov ryb udicí zakázán.

**421 086 ŽIROVNIČKA 2 – MO Žirovnice 12 km 14,4 ha**

GPS Z: 49°12'41.184"N, 15°8'12.877"E, K: 49°14'25.552"N, 15°10'15.424"E  
Přítok Nežárky. Od jezu knoflíkářské provozovny v Bednářečku až k hrázi vodárenské nádrže Ježkovská v k. ú. Žirovnice. K revíru patří nádrže:



koupaliště Budín (GPS 49°14'55.777"N, 15°12'3.896"E)	v k. ú. Žirovnice	6 ha
Hutní (GPS 49°15'0.365"N, 15°10'57.394"E)	Žirovnice	5,9 ha

Nejmenší lovná míra kapra zvýšena na 45 cm. V prostoru ochozu koupaliště Budín je celoroční zákaz lovu ryb – vyznačeno tabulemi. **Upozornění:** zákaz vjezdu všech motorových vozidel do prostoru koupaliště, pláže a protější strany hráze. Přítoky do nádrže Budín a Hutní jsou chovné – lov ryb zakázán. Na nádrži Hutní je lov ryb povolen po pravé straně břehu v prostoru přivaděče odpadních vod na čističku a po levém břehu hráze po přivaděči v Baborách. Zákaz lovu ryb je pod zámekem, v prostoru zahrádkářské kolonie a loděnice. Zákaz je označen tabulemi.

**421 087 ŽIROVNIČKA 3 – MO Počátky 11,3 ha**

Přítok Nežárky. Rybářský revír tvoří rybníky:

Velké jezero (Valcha) (GPS 49°16'43.451"N, 15°14'38.661"E)	v k. ú. Počátky	5 ha
Tovární (GPS 49°15'40.797"N, 15°14'27.826"E)	Počátky	6,3 ha

Nejmenší lovná míra kapra zvýšena na 45 cm. U rybníka Tovární je zákaz rybolovu na pravém břehu z pozemku Výchovného ústavu (označeno cedulemi). Na Velkém jezeru (Valše) je zákaz rybolovu v prostoru koupaliště v době od 15. 6. do 15. 9. a také zákaz přemísťování a manipulace s kamenem na návodní straně hráze. Na Velkém jezeru (Valše) je dále zakázáno v oblasti pláže táboření a bivakování.

## SEZNAM MÍSTNÍCH ORGANIZACÍ JIHOČESKÉHO ÚZEMNÍHO SVAZU

Poř. číslo	Název MO	Adresa	Kontakt (e-mail, web. stránky)
1.	Bavorov	Náměstí Míru 1 387 73 Bavorov	e-mail: bavorov@mo.jcus.cz www.crsbavorov.cz
2.	Bechyně	U Nádraží 610 391 65 Bechyně	e-mail: bechyne@mo.jcus.cz www.rybaribechyne.cz
3.	Blatná	Nerudova 821 388 01 Blatná	e-mail: blatna@mo.jcus.cz www.mocrsblatna.cz
4.	Borovany	Žižkovo nám. 107 373 12 Borovany	e-mail: borovany@mo.jcus.cz www.crsborovany.eu
5.	České Budějovice 1	Trocnovská 490 370 04 České Budějovice 1	e-mail: budejovice1@mo.jcus.cz www.rybaricb.cz
6.	České Budějovice 2	Lidická tř. 191/1138370 07 České Budějovice 7	e-mail: budejovice2@mo.jcus.cz www.rybari.pohoda.com
7.	České Budějovice 3	Dobrovodská 717 370 01 České Budějovice 7	e-mail: budejovice3@mo.jcus.cz www.rybsvazcb.cz
8.	České Velenice	Revoluční 228 378 10 České Velenice	e-mail: velenice@mo.jcus.cz
9.	Český Krumlov	Na Ostrově 86 381 01 Český Krumlov	e-mail: krumlov@mo.jcus.cz www.mockrumlov.cz
10.	Čimelice	398 04 Čimelice 51	e-mail: cimelice@mo.jcus.cz www.rybari- cimelice.webnode.cz
11.	Dačice	Na Sádkách 133 380 01 Dačice	e-mail: dacice@mo.jcus.cz www.mocrsdacice.cz
12.	Deštná	Na Zájezku 338 378 25 Deštná	e-mail: destna@mo.jcus.cz

13.	Hluboká nad Vltavou	Mánesova 829 373 41 Hlubokánad Vltavou	e-mail: hluboka@mo.jcus.cz www.mo-hluboka.wz.cz
14.	Horní Planá	Náměstí 2 382 26 Horní Planá	e-mail: horniplana@mo.jcus.cz www.mocrshp.websnadno.cz

Poř. číslo	Název MO	Adresa	Kontakt (e-mail, web. stránky)
15.	Humpolec	Dvorská 271 396 01 Humpolec	e-mail: humpolec@mo.jcus.cz www.rybarihumpolec.cz
16.	Husinec	Mikulášova 149 384 21 Husinec	e-mail: husinec@mo.jcus.cz
17.	Jindřichův Hradec	Schwaigerova 1118 377 01 Jindřichův Hradec	e-mail: jhradec@mo.jcus.cz www.crsjhradec.cz
18.	Jistebnice	Náměstí 1 391 33 Jistebnice	e-mail: jistebnice@mo.jcus.cz
19.	Kaplice	Malšské údolí 273 382 41 Kaplice	e-mail: kaplice@mo.jcus.cz
20.	Kamenice nad Lipou	Na Kariánce 715 394 70 Kamenice nad Lipou	e-mail: kamenice@mo.jcus.cz
21.	Kardašova Řečice	Lomnického 639 378 21 Kardašova Řečice	e-mail: kardasovarecice@mo.jcus.cz
22.	Kloužovice	Chýnov 128 391 55 Chýnov	e-mail: klouzovice@mo.jcus.cz www.moklouzovice.wz.cz
23.	Křemže	Náměstí 35 382 03 Křemže	e-mail: kremze@mo.jcus.cz
24.	Ledenice	Na Oborách 423 373 11 Ledenice	e-mail: ledenice@mo.jcus.cz www.rybari-ledenice.cz
25.	Lenora	384 42 Lenora 36	e-mail: lenora@mo.jcus.cz
26.	Loučovice	382 76 Loučovice 63	e-mail: loucovice@mo.jcus.cz www.crs-moloucovice.wbs.cz
27.	Milevsko	U Stříbrného 1373 399 01 Milevsko	e-mail: milevsko@mo.jcus.cz www.crsmomilevsko.wz.cz
28.	Mirotice	Náměstí Mikoláše Alše 52398 01 Mirotice	e-mail: mirotice@mo.jcus.cz www.rybari.mirotice.cz

29.	Mirovice	Záměstí 72 398 06 Mirovice	e-mail: mirovice@mo.jcus.cz
30.	Mladá Vožice	Husovo náměstí 182 391 43 Mladá Vožice	e-mail: mladavozice@mo.jcus.cz www.movozice.netstranky.cz

Poř. číslo	Název MO	Adresa	Kontakt (e-mail, web. stránky)
31.	Netolice	Hornická 654 384 11 Netolice	e-mail: netolice@mo.jcus.cz
32.	Nová Bystřice	Vídeňská 306 378 33 Nová Bystřice	e-mail: novabystrice@mo.jcus.cz www.crs.novabystrice.cz
33.	Nová Pec	Láz 44 384 62 Nová Pec	e-mail: novapec@mo.jcus.cz
34.	Nová Včelnice	378 42 Nová Včelnice 42	e-mail: novavcelnice@mo.jcus.cz www.crsnovavcelnice.cz
35.	Nové Hrady	Hradební 399 373 33 Nové Hrady	e-mail: novehrady@mo.jcus.cz www.crsnovehrady.cz
36.	Pelhřimov	U Splavu 1765 393 01 Pelhřimov	e-mail: pelhřimov@mo.jcus.cz www.crs-pe.cz
37.	Písek	Zátavské nábřeží 33 397 01 Písek	e-mail: pisek@mo.jcus.cz www.mocrspisek.cz
38.	Planá nad Lužnicí	ČSLA 410 391 11 Planá nad Lužnicí	e-mail: plananadluznici@mo.jcus.cz www.mo-crs-plna-nad-luznici. webnode.cz
39.	Počátky	Žižkova 589 394 64 Počátky	e-mail: pocatky@mo.jcus.cz www.mocrspocatky.cz
40.	Protivín	Nad Rybníkem 953 398 11 Protivín	e-mail: protivin@mo.jcus.cz www.crsprotivin.cz
41.	Sepekov	398 51 Sepekov 174	e-mail: sepekov@mo.jcus.cz
42.	Soběslav	Na Brousku 865 392 01 Soběslav	e-mail: sobeslav@mo.jcus.cz www.crs sobeslav.cz
43.	Strakonice	Katovická 175 386 01 Strakonice	e-mail: strakonice@mo.jcus.cz www.rybari.strakonice.cz
44.	Strmilov	Martínkova 454 378 53 Strmilov	e-mail: strmilov@mo.jcus.cz www.crsstrmilov.blogspot. com
45.	Studená	Jiráskova 91 378 56 Studená	e-mail: studena@mo.jcus.cz

46.	Suchdol nad Lužnicí	Vitorazská 779 378 06 Suchdol nadLužnicí	e-mail: suchdol@mo.jcus.cz www.mocrs- suchdoldnadluznici. webnode.cz
-----	---------------------------	--	--

Poř. číslo	Název MO	Adresa	Kontakt (e-mail, web. stránky)
47.	Tábor	Pod Tržním nám. 396/12390 01 Tábor	e-mail: tabor@mo.jcus.cz www.rybari-tabor.cz
48.	Těchobuz	Těchobuz 90 395 01 Pacov	e-mail: techobuz@mo.jcus.cz www.rybar-techobuz.cz
49.	Trhové Sviny	Branka 442 374 01 Trhové Sviny	e-mail: trhovesviny@mo.jcus.cz www.crstrhovesviny.cz
50.	Třeboň	Táboritká 1100 397 01 Třeboň II	e-mail: trebon@mo.jcus.cz www.crstrebon.cz
51.	Týn nad Vltavou	Zadní podskalí 773 375 01 Týn nad Vltavou	e-mail: tyn@mo.jcus.cz www.rybarityn.estranky.cz
52.	Velešín	Náměstí J. V. Kamarýta 8382 32 Velešín	e-mail: velesin@mo.jcus.cz www.rybari-velesin.estranky.cz
53.	Veselí nad Lužnicí	Štěpnice 105 391 81 Veselí nad Lužnicí	e-mail: veseli@mo.jcus.cz www.mocrsveseli.cz
54.	Vimperk	Nad Stadionem 647 385 01 Vimperk	e-mail: vimperk@mo.jcus.cz www.mocrs-vimperk.estranky.cz
55.	Vodňany	V Líse 75 389 01 Vodňany	e-mail: vodnany@mo.jcus.cz
56.	Volary	Krátká 421 384 51 Volary	e-mail: volary@mo.jcus.cz www.movolary.estranky.cz/
57.	Volyně	U Rybníka 755 387 01 Volyně	e-mail: volyne@mo.jcus.cz www.crsvolyne.8u.cz
58.	Vyšší Brod	Rybářská 431 382 73 Vyšší Brod	e-mail: vyssibrod@mo.jcus.cz
59.	Zliv	Šrámkova 756 373 44 Zliv	e-mail: zliv@mo.jcus.cz www.mocrszliv.estrank



			y.cz
60.	Želiv	394 44 Želiv 320	e-mail: zeliv@mo.jcus.cz www.rybarizeliv.cz
61.	Žirovnice	Palackého 190 394 68 Žirovnice	e-mail: zirovnice@mo.jcus.cz www.crszirovnice.wz.cz

## SEZNAM SAMOSTATNĚ HOSPODAŘÍCÍCH ORGANIZACÍ JIHOČESKÉHO ÚZEMNÍHO SVAZU

Poř. číslo	Název MO	Adresa	Kontakt (tel. číslo, e-mail, web. stránky)
1.	Pacov	Malovcova 312 395 01 Pacov	e-mail: pacov@mo.jcus.cz www.crspacov.wz.cz